



REPUBLIKA E KOSOVËS • REPUBLIKA KOSOVA • REPUBLIC OF KOSOVO



KOMUNA E FERIZAJT • OPŠTINA UROŠEVAC • MUNICIPALITY OF FERIZAJ

KRYETARI I KOMUNËS
MUNICIPAL PRESIDENT
PRESEDNIK OPSTINE

Tel / Fax: 038/200-46002
Rr. "Dëshmorët e Kombit" p.n.
E-mail: info.ferizaj@rks-gov.net

DATA/DATUM/DATE	16.02.2024
NR/BR.	01 / 32
PËR/ZA/TO	Kuvendin e Komunës së Ferizajt
PËRMES/PREKO/THROUGH	Xhavit Zariqi, Kryesues i Kuvendit të Komunës
NGA/OD/FROM	Agim Aliu, Kryetar i Komunës së Ferizajt
LËNDA/PREDMET/SUBJECT	Propozim –Vendim për Shpalljen Interes i Përgjithshëm të pjesëve të ngastrave kadastrale; 784-0 dhe 783-0 Z.K. Manastirc, pronë private, me qëllim të këmbimit me pjesën e ngastrës kadastrale 138-0 dhe 130-0 Z.K. Manastirc, pronë e komunës së Ferizajt

Në bazë të dispozitave nenit 58 pika 1.h të Ligjit për Vetëqeverisjen Lokale Nr.03/L-040 dhe nenit 51 pika 2.9 të Statutit të Komunës 01.Nr.50 të datës 28.06.2013, nenit 4 të Ligjit për Shpronësimin e Pronës së Paluajtshme Nr. 03/L-139 me ndryshime dhe plotësime të Ligjit numër 03/L-205 të datës 28.10.2010, nenit 24. Parag.4 i Ligjit Nr.06/L-092 Për Dhënjen në Shfrytëzim dhe Këmbimin e Pronës së Paluajtshme të Komunës, paragrafi 5 i nenit 29 të Rregullores (QRK) nr. 09 /2020 për Përcaktimin e Procedurave të Dhënies në Shfrytëzim dhe Këmbimin e Pronës së Paluajtshme të Komunës, Kryetari i Komunës i propozon Kuvendit të Komunës të merr:

Vendim

1. Për:
Shpalljen Interes i Përgjithshëm-Publik të pjesës së ngastrës kadastrale:

- 784-0 Z.K. Manastirc, me sipërfaqe prej 384 m², pronë e Vehbi Ramusholli,
- 783-0 Z.K. Manastirc, me sipërfaqe prej 1830 m², pronë e Vehbi Ramusholli

2. Pjesa e ngastrës kadastrale Shpallet Interes i Përgjithshëm-Publik me qëllim të këmbimit me pjesen e ngastrës kadastrale 138-0 dhe 130-0 Z.K. Manastirc e njëjta shërben për rregullimin e parcelave si dhe me këtë këmbim krijohen kushte më të lehta për qasje të parcelave me të cilat kufizohet.

3. Pronat të cilat propozohen të këmben janë të regjistruara parcela 138-0 dhe 130-0 Z.K. Manastirc në pronësi të Komunës së Ferizajt, parcelat kadastrale 784-0 dhe 783-0 Z.K. Manastirc, është e regjistruar në emër të Vehbi Ramusholli, në këto parcela nuk ka ndonjë barrë apo kontest pronësor.

5. Obligohet Kryetari i Komunës – Drejtoria e Pronës, Kadastrit dhe Gjeodezisë që të kërkoj vlerësim të njësive kadastrale të përshkruara më lart nga Ministria e Financave – Departamenti i Tatimit në Pronë, dhe pas vlerësimit të njësive të sjell në Kuvend të Komunës Propozimin për Këmbim të këtyre njësive.

6. Ky vendim nuk ka titull ekzekutiv dhe i njëjti shërben vetëm për vlerësimin e paluejtshmëve.

7. Për zbatimin e këtij vendimi përkujdeset Kryetari i Komunës-Drejtoria për Pronë, Kadastër dhe Gjeodezi.

- *Të bashkangjitura i gjeni:*
- *Kërkesa me numer 10-463-11 te datës 23.01.2023,*
- *Çertifikatat e pronësisë,*
- *Skica e Identifikimit.*

KUVENDI I KOMUNES-FERIZAJ
SKUPŠTINA OPŠTINE-URDINEVAC
MUNICIPAL ASSEMBLY-FERIZAJ

Drejtoria për Urbanizëm, Gjeodezi, Pronë dhe Kadastrë

Provizuar më:	23.01.	200	23
Njësia org	Numri	Shtojcë	Vlerë
03	463/11		

Për : Kryetarin e Komunes së Ferizajt z.Agim Aliu

Drejtorisë së Pronës, Gjeodezisë dhe Kadastrit

Nga; Vehbi Ramusholli me numer per kontakt 044-045/487/050

Mbi baze e nenit 25 paragrafi 1 i Ligjit 06/L-092 për Dhënjën në Shfrytëzim dhe Këmbimin e Pronës së Paluajtshme paraqes këtë:

KËRKESE **Për këmbimin e pronës**

Une pronari i larteshenuar paraqes këtë kërkesë për këmbimin e pjesëve te ngastrave kadastrale; 784-0 Zk. Manastircë me sipërfaqe prej 384 m² dhe pjesen e ng.kad. 783-0 Zk. Manastircë me sipërfaqe prej 1830 m² gjithsejt me sipërfaqe totale prej **2214 m²**. Pjeset e ngastrave kadastrale 138-0 Zk. Manastircë me sipërfaqe prej 151 m² dhe pjesa e ng.kad. 130-0 Zk. Manastircë me sipërfaqe prej 377 m² gjithsejt me sipërfaqe totale prej **528 m²** janë prona te komunës së Ferizajt.

Arsyetim

Arsyeja e kembimit te ketyre paluajtshmerive ng.kad. 784-0 Zk. Manastircë me sipërfaqe prej 384 m² dhe pjesen e ng.kad. 783-0 Zk. Manastircë me sipërfaqe prej 1830 m² ku sipërfaqeja e tersishme e ketyre paluajtshmerive është 2214 m². Kurse pjeset e ngastrave kadastrale te cilat janë në pronësi te komunes ng.kad. 138-0 Zk. Manastircë me sipërfaqe prej 151 m² dhe pjesa e ng.kad. 130-0 Zk. Manastircë me sipërfaqe prej 377 m² ka një sipërfaqe te pergjithshme prej 528 m² është interesi publik për faktin se KK Ferizajt ne vitin 2019 e ka asfaltuar rrugen dhe ne parcelat e mija private është marr sipërfaqeja prej **2214 m²** me qellim te realizimit te ketij projekti ne fshatin Manastircë lagjja "Ramusholli.

Kërkojm nga autoritetet me të larta komunale që parcelat të këmbehen konform dispozitave te nenit 25 par.1 të Ligjit me numer 06/L-092 per Dhenjen në Shfrytëzim dhe Këmbimin e Pronës së Paluajtshme.

Për me teper parcelat janë ne afersi njera me tjetren dmth në një Zonë Kadastrale ashtu siç e parasheh legjislacioni në fuqi Ligjit me numer 06/L-092 per Dhenjen në Shfrytëzim dhe Këmbimin e Pronës së Paluajtshme.

Ferizaj

23.01.2023

Parashtruesit e kërkesës

Vehbi RAMUSHOLLI

Vehbi Ram



Republika e Kosovës

Republika Kosovo-Republic of Kosovo
Qeveria - Vlada - Government

Ministria e Mjedisit, Planifikimit Hapësinor dhe Infrastrukturës / Ministarstvo Životte Sredine, Prostornog Planiranja i Infrastrukture /
Ministry of Environment, Spatial Planning and Infrastructure

AGJENCIA KADASTRALE E KOSOVËS / KATASTARSKA AGENCIJA KOSOVA / KOSOVO CADASTRAL AGENCY

CERTIFIKATË / CERTIFIKAT / CERTIFICATE

NJËSIA KADASTRALE / KATASTARSKA JEDINICA / CADASTRAL UNIT: P-72217057-00784-0

Numri i lëndës / Broj Predmet / Case Referent Number:

Data dhe koha e lëshimit / Datum i vreme izdavanja / Date and time of submission:

Komuna / Opština / Municipality:

Zona kadastrale / Katastarska Zona / Cadastral Zone:

Zyra Kadastrale Komonale / Opštinska Katastarska Kancelarija / Municipal Cadastral Office:

Zyrtare/2023

16.02.2024 - 10:50

FERIZAJ / UROŠEVAC / FERIZAJ

Manastir / Manastir / Manastir

FERIZAJ / UROŠEVAC / FERIZAJ

A. TË DHËNAT PËR NJËSINË KADASTRALE / PODACI O KATASTARSKOJ JEDINICI / CADASTRAL UNIT DATA

Numri i njësise kadastrale Broj katastarske jedinice Cad. Unit. No.	Lloji i njësise Vrsta Jedinice Unit Type	Lloji i pronës Vrsta imovine Property Type	Zona U/R G/S U/R	Sipërfaqja Površina Area (m ²)	Përshkrim Opis Description	Krijuar më datën Uradjeno na dan Created On	Azhuruar Ažurirano Updated
P-72217057-00784-0	PARCELË / PARCELA / PARCEL	Pronë private / Privatna Imovina / Privately owned Land	Rural	5789	RFP-4-2024	15.02.2024	

A.1 ADRESA E NJËSISË KADASTRALE / ADRESA KATASTARSKJE JEDINICE / CADASTRAL UNIT ADDRESS

Vendi i quajtur Mesto zvano Called place	Kodi Postal Poštanski Kod Postal Code	Emri i rrugës Naziv ulice Street name	Krijuar më datën Uradjeno na dan Created On	Azhuruar Ažurirano Updated
SEJDIU			15.02.2024	

A.2 LLOJI I SHFRYTËZIMIT / VRSTA KORISCENJA / TYPE OF USE

Numri Broj Number	Lloji i shfrytëzimit të parcelës Vrsta korisçenja parcelle Parcel Type Of Use	Shfrytëzimi aktual i parcelës Trenutno korisçenje parcelle Parcel Current Use	Kualiteti i Klasës Kvalitet Klasse Quality Class	Sipërfaqja Površina Area (m ²)
1	Bujqësore/Poljoprivredno/Agriculture	Pemishet/V ocnjae/orchard	Pemishitë E Klasës 3/V ocnjak 3 Klasse/3rd Class Orchard	2029
2	Pyjor/šumsko/Forestry	Tokat Pyjore/šumsko zemljište/Forest	Mal I Klasës 2/Suma 2 Klasse/2nd Class Forest	3760

B. PRONARI/POSEDUESI - VLASNIK/DRŽALAC - OWNER/POSSESSOR

Të drejtat Prava Rights	Emri Ime Name	Nr. personal Licni broj ID. No.	Vendbanimi Prebivaliste Resident	Kodi postat Poštanski kod Postal code	Hollësitë e adresës Pojednostoi adrese Address details	Pjesa e pronës Deo imovine Share quota	Pershkrimi Opis Description	Azhuruar Azurirano Updated
Posedim individual / Individualna Drzavina / Single possessor	Ramusholli Vehbi (Sait)	1005593260	MANASTIRC / MANASTIRC / MANASTIRC /		Manastirc	1/1	19/2022 Aktivendim mbi Trashëgimin Lrp.nr.9431/2022 Ref.nr.5662/2022 Noteri:Selatin Shahimi	16.02.2024



Republika e Kosovës

Republika Kosovo-Republic of Kosovo
Qeveria - Vlada - Government

Ministria e Mjedisit, Planifikimit Hapësinor dhe Infrastrukturës / Ministarstvo Živote Sredine, Prostornog Planiranja i Infrastrukture /
Ministry of Environment, Spatial Planning and Infrastructure

AGJENCIA KADASTRALE E KOSOVËS / KATASTARSKA AGENCIJA KOSOVA / KOSOVO CADASTRAL AGENCY

CERTIFIKATË / CERTIFIKAT / CERTIFICATE

NJËSIA KADASTRALE / KATASTARSKA JEDINICA / CADASTRAL UNIT : P-72217057-00783-0

Numri i lëndës / Broj Predmet / Case Referent Number: Zyrtares/2023

Data dhe koha e lëshimit / Datum i vreme izdavanja / Date and time of submission: 16.02.2024 - 10:50

Komuna / Opština / Municipality: FERIZAJ / UROŠEVAC / FERIZAJ

Zona kadastrale / Katastarska Zona / Cadastral Zone: Manastirc / Manastirc / Manastirc

Zyra Kadastrale Komunale / Opštinska Katastarska Kancelarija / Municipal Cadastral Office: FERIZAJ / UROŠEVAC / FERIZAJ

A. TË DHËNAT PËR NJËSINË KADASTRALE / PODACI O KATASTARSKOJ JEDINICI / CADASTRAL UNIT DATA

Numri i njësies kadastrale Broj katastarske jedinice Cad. Unit. No.	Lloji i njësies Vrsta Jedinice Unit Type	Lloji i pronës Vrsta imovine Property Type	Zona U/R G/S U/R	Sipërfaqja Površina Area (m ²)	Përshkrim Opis Description	Krijuar më datën Uradjeno na dan Created On	Azhuruar Azurirano Updated
P-72217057-00783-0	PARCELE / PARCELA / PARCEL	Pronë private / Privatna Imovina / Privately owned Land	Rural	69214	RFP-4-2024	15.02.2024	

A.1 ADRESA E NJËSISË KADASTRALE / ADRESA KATASTARSKJE JEDINICE / CADASTRAL UNIT ADDRESS

Vendi i quajtur Mesto zvano Called place SEJDIU	Kodi Postal Poštanski Kod Postal Code	Emri i rrugës Naziv ulice Street name	Krijuar më datën Uradjeno na dan Created On 15.02.2024	Azhuruar Azurirano Updated
--	---	---	---	----------------------------------

A.2 LLOJI I SHFRYTËZIMIT / VRSTA KORISCENJA / TYPE OF USE

Numri Broj Number	Lloji i shfrytëzimit të parcelës Vrsta koriscenja parcelle Parcel Type Of Use	Shfrytëzimi aktual i parcelës Trenutno koriscenje parcelle Parcel Current Use	Kualiteti i klasës Kvalitet klase Quality Class	Sipërfaqja Površina Area (m²)
1	Bujqësore/Poljoprivredno/Agriculture	Arat/Njive/Arable	Arë E Klasës 4/Njiva 4 Klase/4th Class Arable Land	31241
2	Bujqësore/Poljoprivredno/Agriculture	Kullosat/Pashnjaci/pasture	Kullosë E Klasës 2/Pashnjak 2 Klase/2nd Class Pasture	2480
3	Bujqësore/Poljoprivredno/Agriculture	Pemishtet/V ocnjaci/orchard	Pemishtë E Klasës 3/V ocnjak 3 Klase/3rd Class Orchard	8861
4	Tokë Ndërtimore/Gradjevinsko zemljište/Construction land	Oborr/Dvorište/Back Yard		772
5	Tokë Ndërtimore/Gradjevinsko zemljište/Construction land	Shtëpi-Ndërtese/Kuca-Zgrada/House-Building		165
6	Bujqësore/Poljoprivredno/Agriculture	Kullosat/Pashnjaci/pasture	Kullosë E Klasës 3/Pashnjak 3 Klase/3rd Class Pasture	2616
7	Pyjor/šumsko/Forestry	Tokat Pyjore/šumsko zemljište/Forest	Mal I Klasës 2/Šuma 2 Klase/2nd Class Forest	16396
8	Bujqësore/Poljoprivredno/Agriculture	Livadhët/Livade/meadow	Livadh I Klasës 3/Livada 3 Klase/3rd Class Meadow	6683

B. PRONARI/POSEDUESI - VLASNIK/DRŽALAC - OWNER/POSSESSOR

Të drejtat Prava Rights	Emri Ime Name	Nr. personal Licni broj ID. No.	Vendbanimi Prebivaliste Resident	Kodi postal Poštanski kod Postal code	Hollësitë e adresës Pojedinositi adrese Address details	Pjesa e pronës Deo imovine Share quota	Pershkrimi Opis Description	Azhuruar Ažurirano Updated
Posedim individual / Individualna Drzavina / Single possessor	Ramusholli Vehbi (Sait)	1005593260	MANASTIRC / MANASTIRC / MANASTIRC /		Manastire	1/1	19/2022 Aktivndim mbi Trashegimin Lrp.nr.943 1/2022 Ref.nr.3662/2022 Noteri:Selatin Shahini	16.02.2024



Republika e Kosovës
Republika Kosovo-Republic of Kosovo
Qeveria - Vlada - Government

Ministria e Mjedisit, Planifikimit Hapësinor dhe Infrastrukturës / Ministarstvo Životne Sredine, Prostornog Planiranja i Infrastrukture /
Ministry of Environment, Spatial Planning and Infrastructure
AGJENCIA KADASTRALE E KOSOVËS / KATASTARSKA AGENCIJA KOSOVA / KOSOVO CADASTRAL AGENCY

CERTIFIKATË / CERTIFIKAT / CERTIFICATE

NJËSIA KADASTRALE / KATASTARSKA JEDINICA / CADASTRAL UNIT : P-72217057-00138-0

Zyrtare/2023
16.02.2024 - 10:50
FERIZAJ / UROSEVAC / FERIZAJ
Manastire / Manastire / Manastire
FERIZAJ / UROSEVAC / FERIZAJ

Numri i lëndës / Broj Predmet / Case Referent Number:
Data dhe koha e lëshimit / Datum i vreme izdavanja / Date and time of submission:
Komuna / Opština / Municipality:
Zona kadastrale / Katastarska Zona / Cadastral Zone:
Zyra Kadastrale Komunale / Opštinska Katastarska Kancelarija / Municipal Cadastral Office:

A. TË DHËNAT PËR NJËSINË KADASTRALE / PODACI O KATASTARSKOJ JEDINICI / CADASTRAL UNIT DATA

Numri i njësies kadastrale Broj katastarske jedinice Cad. Unit. No.	Lloji i njësies Vrsta Jedinice Unit Type	Lloji i pronës Vrsta imovine Property Type	Zona U/R G/S U/R	Sipërfaqja Površina Area (m ²)	Përshkrim Opis Description	Krijuar më datën Uradjeno na dan Created On	Azhuruar Azurirano Updated
P-72217057-00138-0	PARCELË / PARCELA / PARCEL	Pronë shoqërore / Društvena Imovina / Socially owned Land		801			

A.1 ADRESA E NJËSISË KADASTRALE / ADRESA KATASTARSKE JEDINICE / CADASTRAL UNIT ADDRESS

Vendi i quajtur Mesto zvano Called place SEJDIU	Kodi Postal Poštanski Kod Postal Code	Emri i rrugës Naziv ulice Street name	Krijuar më datën Uradjeno na dan Created On	Azhuruar Azurirano Updated
--	---	---	---	----------------------------------

A.2 LLOJJI I SHFRYTËZIMIT / VRSTA KORISCENJA / TYPE OF USE

Numri Broj Number	Lloji i shfrytëzimit të parcelës Vrsta koriscenja parcele Parcel Type Of Use	Shfrytëzimi aktual i parcelës Trenutno koriscenje parcele Parcel Current Use	Kualiteti i klasës Kvalitet klase Quality Class	Sipërfaqja Površina Area (m ²)
1	Infrastruktura/Infrastruktura/Infrastructure	Krugë E Pakategorizueshme/UnkategorizedRoad		801

B. PRONARI/POSEDUESI - VLASNIK/DRŽALAC - OWNER/POSSESSOR

Të drejtat Prava Rights	Emri Ime Name	Nr. personal Licni broj ID. No.	Vendbanimi Prebivaliste Resident	Kodi postal Poštanski kod Postal code	Hollësitë e adresës Pojedinosni adrese Address details	Pjesa e pronës Deo imovine Share quota	Pershkrimi Opis Description	Azhuruar Azurirano Updated
Posedim individual / Individualna Drzavina / Single possessor	Komuna e Ferizajit	600629804	/ / /		DËSHMORËT E KOMBIT	1/1		14.04.2022



Republika e Kosovës

Republika Kosova-Republic of Kosovo

Qeveria - Vlada - Government

Ministria e Mjedisit, Planifikimit Hapësinor dhe Infrastrukturës / Ministarstvo Životne Sredine, Prostornog Planiranja i Infrastrukture /
Ministry of Environment, Spatial Planning and Infrastructure

AGJENCIA KADASTRALE E KOSOVËS / KATASTARSKA AGENCIJA KOSOVA / KOSOVO CADASTRAL AGENCY

CERTIFIKATË / CERTIFIKAT / CERTIFICATE

NJËSIA KADASTRALE / KATASTARSKA JEDINICA / CADASTRAL UNIT : P-72217057-00130-0

Numri i lëndës / Broj Predmet / Case Referent Number:

Zyrtare/2023

Data dhe koha e lëshimit / Datum i vreme izdavanja / Date and time of submission:

16.02.2024 - 10:51

Komuna / Opština / Municipality:

Manastirë / Manastirc / Manastirc

Zona kadastrale / Katastarska Zona / Cadastral Zone:

FERIZAJ / UROŠEVAC / FERIZAJ

Zyra Kadastrale Komonale / Opštinska Katastarska Kancelarija / Municipal Cadastral Office:

FERIZAJ / UROŠEVAC / FERIZAJ

A. TË DHËNAT PËR NJËSINË KADASTRALE / PODACI O KATASTARSKOJ JEDINICI / CADASTRAL UNIT DATA

Numri i njësise kadastrale Broj katastarske jedinice Cad. Unit. No.	Lloji i njësise Vrsta Jedinice Unit Type	Lloji i pronës Vrsta imovine Property Type	Zona U/R G/S U/R	Sipërfaqja Površina Area (m ²)	Përshkrim Opis Description	Krijuar më datën Uradjeno na dan Created On	Azhuruar Ažurirano Updated
P-72217057-00130-0	PARCELË / PARCELA / PARCEL	Pronë shoqërore / Društvena Imovina / Socially owned Land		386			

A.1 ADRESA E NJËSISË KADASTRALE / ADRESA KATASTARSKJE JEDINICE / CADASTRAL UNIT ADDRESS

Vendi i quajtur Mesto zvano Called place	Kodi Postal Poštanski Kod Postal Code	Emri i rrugës Naziv ulice Street name	Azhuruar Ažurirano Updated
SEJDIU			

A.2 LLOJI I SHFRYTËZIMIT / VRSTA KORISCENJA / TYPE OF USE

Numri Broj Number	Lloji i shfrytëzimit të parcelës Vrsta koriscenja parcelle Parcel Type Of Use	Shfrytëzimi aktual i parcelës Trenutno koriscenje parcelle Parcel Current Use	Kualiteti i klasës Kvalitet klase Quality Class	Sipërfaqja Površina Area (m ²)
1	Infrastruktura/Infrastruktura/Infrastructure	Rrugë E Pakategorizuar/UnecategorizedRoad		386

B. PRONARI/POSEDUESI - VLASNIK/DRŽALAC - OWNER/POSSESSOR

Të drejtat Prava Rights	Emri Ime Name	Nr. personal Licni broj ID. No.	Vendbanimi Prebivaliste Resident	Kodi postal Poštanski kod Postal code	Hollësitë e adresës Pojedinstvi adrese Address details	Pjesa e pronës Deo imovine Share quota	Pershkrimi Opis Description	Azhuruar Azurirano Updated
Posedim individual / Individualna Drzavina / Single possessor	Komuna e Ferizajit	600629804	/ / /		DËSHMORËT E KOMBIT	1/1		14.04.2022





Republika e Kosovës
Republika Kosova-Republic of Kosovo
Qeveria - Vlada-Government

Ministria e Infrastrukturës dhe Ambientit/ Ministrastvo Infrastrukture i Sredine/ Ministry of Infrastructure and Environment
AGJENCIA KADASTRALE E KOSOVËS/ KATASTARSKA AGENCIJA KOSOVA/ KOSOVA CADASTRAL AGENCY

Zyra kadastrale komunale / Opštinska katastarska kancelarija: FERIZAJ

Nr. i njësisë kadastrale / Br. katastarske jedinice: 784-0, 783-0, 138-0, 130-0

Zona kadastrale / Katastarska zona: MANASTIRC

Numri i lëndës / Broj predmeta: _____

Lloji i njësisë kadastrale / Vrsta katastarske jedinice: Parcel

Shkalla e zvoglimit / Razmera plana 1: 3000



SIPERFAQJA QË E MERR KOMUNA

NUMRI I PARCELES	SIPERFAQJA E PERGJITHSHME	SIPERFAQJA PËR KËMBIM
784-0	5789m ²	384m ²
783-0	69214m ²	1830m ²
		2214m²

SIPERFAQJA QË E KËMBEN KOMUNA

NUMRI I PARCELES	SIPERFAQJA E PERGJITHSHME	SIPERFAQJA PËR KËMBIM
138-0	801m ²	151m ²
130-0	386m ²	377m ²
		528m²

Rilevoi / Snimio: ISMAIL KAMBERI
(emri dhe mbiemri i gjeodetit/kompanisë/ ime i prezime geodeta/ kompanije)

Aprovoi / Usvojio: _____
(emri dhe mbiemri i personit zyrtar/ ime i prezime sluzbenog lica)


Nr. i licencës / Br. licence: ZKK FERIZAJ

Nënshkrimi / Potpis: _____

Nënshkrimi / Potpis:

Data e aprovimit / Datum usvajanja: _____

Data e rilevimit / Datum snimanja: 10.02.2024





Republika e Kosovës
Republika Kosova-Republic of Kosovo
Qeveria -Vlada-Government

Ministria e Infrastrukturës dhe Ambientit/ Ministrastvo Infrastrukture i Sredine/ Ministry of Infrastructure and Environment
AGJENCIA KADASTRALE E KOSOVËS/ KATASTARSKA AGENCIJA KOSOVA/ KOSOVA CADASTRAL AGENCY

Zyra kadastrale komunale / Opštinska katastarska kancelarija: FERIZAJ

Nr. i njësisë kadastrale / Br. katastarske jedinice : 784-0, 783-0, 138-0, 130-0

Zona kadastrale / Katastarska zona: MANASTIRC

Numri i lëndës / Broj predmeta: _____

Lloji i njësisë kadastrale / Vrsta katastarske jedinice : Parcel

Shkalla e zvoglimit / Razmera plana 1: 3000



SIPERFAQJA QË E MERR KOMUNA

NUMRI I PARCELES	SIPERFAQJA E PERGJITHSHME	SIPERFAQJA PËR KËMBIM
784-0	5789m ²	384m ²
783-0	69214m ²	1830m ²
		2214m²

SIPERFAQJA QË E KËMBEN KOMUNA

NUMRI I PARCELES	SIPERFAQJA E PERGJITHSHME	SIPERFAQJA PËR KËMBIM
138-0	801m ²	151m ²
130-0	386m ²	377m ²
		528m²

Rilevoi / Snimio: ISMAIL KAMBERI
(emri dhe mbiemri i gjeodetit/kompanisë/ ime i prezime gjeodeta/ kompanije)

Aprovoi / Usvojio: _____
(emri dhe mbiemri i përsorit zyrtar/ ime i prezime sluzbenog lica)


Nr. i licencës / Br. licence: ZKK FERIZAJ

Nënshkrimi / Potpis: _____

Nënshkrimi / Potpis: [Signature]

Data e aprovimit / Datum usvajanja: _____

Data e rilevimit / Datum snimanja: 10.02.2024





Republika e Kosovës
Republika Kosova-Republic of Kosova
Qeveria - Vlada-Government

Ministria e Infrastrukturës dhe Ambientit/ Ministrastvo Infrastrukture i Sredine/ Ministry of Infrastructure and Environment
AGJENCIA KADASTRALE E KOSOVËS/ KATASTARSKA AGENCIJA KOSOVA/ KOSOVA CADASTRAL AGENCY

Zyra kadastrale komunale / Opštinska katastarska kancelarija: FERIZAJ

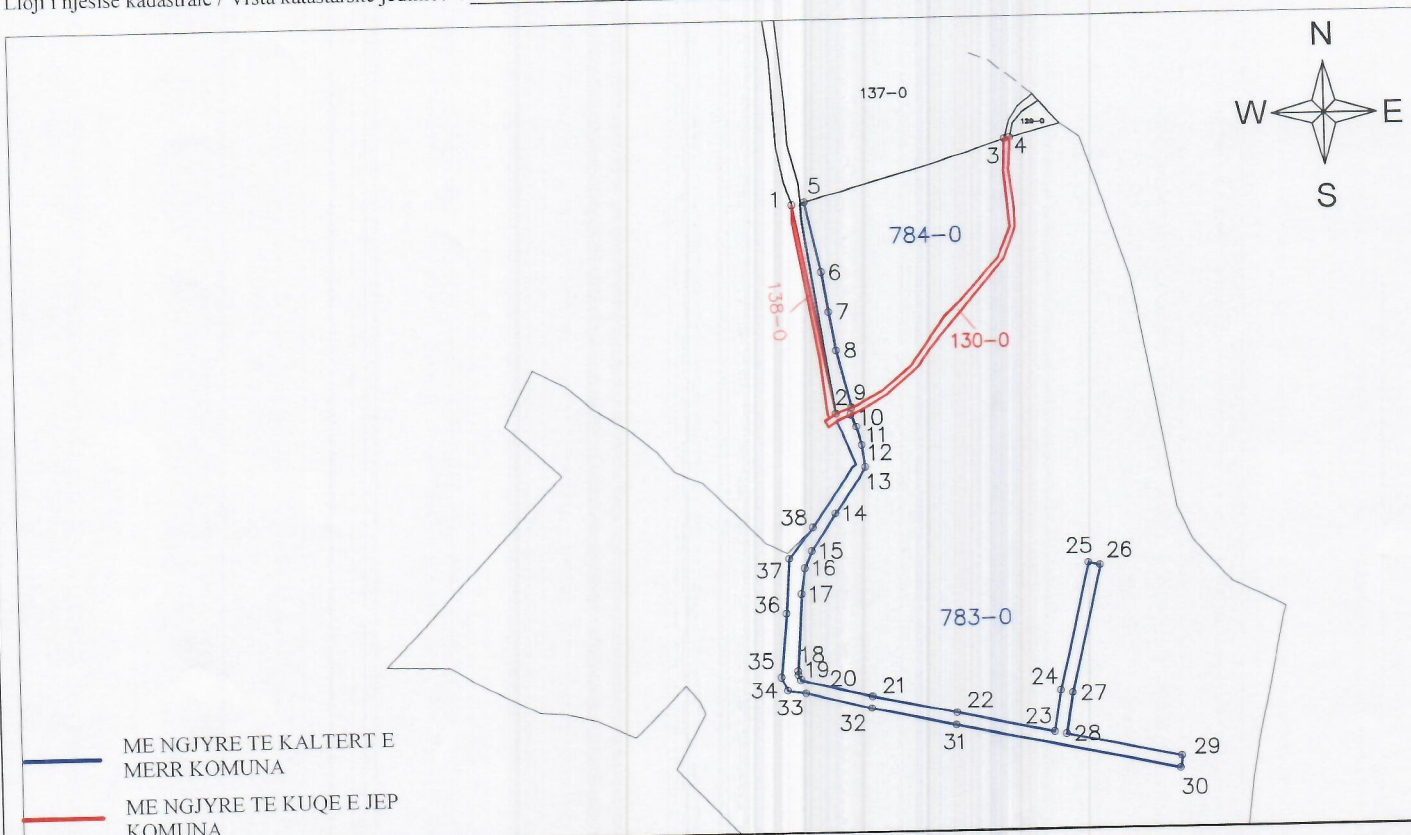
Nr. i njësish kadastrale / Br. katastarske jedinice: 784-0, 783-0, 138-0, 130-0

Zona kadastrale / Katastarska zona: MANASTIRC

Numri i lëndës / Broj predmeta:

Lloji i njësish kadastrale / Vrsta katastarske jedinice: Parcel

Shkalla e zvoglimit / Razmera plana 1: 3000



SIPERFAQJA QË E MERR KOMUNA

NUMRI I PARCELES	SIPERFAQJA E PERGJITHSHME	SIPERFAQJA PËR KËMBIM
784-0	5789m ²	384m ²
783-0	69214m ²	1830m ²
		2214m²

SIPERFAQJA QË E KËMBEN KOMUNA

NUMRI I PARCELES	SIPERFAQJA E PERGJITHSHME	SIPERFAQJA PËR KËMBIM
138-0	801m ²	151m ²
130-0	386m ²	377m ²
		528m²

Rilevoi / Snimio: ISMAIL KAMBERI
(emri dhe mbiemri i gjeodetit/kompanisë/ ime i prezime geodeta/ kompanije)

Aprovoi / Usvojio: _____
(emri dhe mbiemri i pësonit zyrtar/ ime i prezime sluzbenog lica)


Nr. i licencës / Br. licence: ZKK FERIZAJ

Nënshkrimi / Potpis: _____

Nënshkrimi / Potpis:

Data e aprovimit / Datum usvajanja: _____

Data e rilevimit / Datum snimanja: 10.02.2024





Republika e Kosovës
Republika Kosova-Republic of Kosovo
Qeveria -Vlada-Government

Ministria e Infrastrukturës dhe Ambientit/ Ministrastvo Infrastrukture i Sredine/ Ministry of Infrastructure and Environment
AGJENCIA KADASTRALE E KOSOVËS/ KATASTARSKA AGENCIJA KOSOVA/ KOSOVA CADASTRAL AGENCY

Zyra kadastrale komunale / Opštinska katastarska kancelarija: FERIZAJ

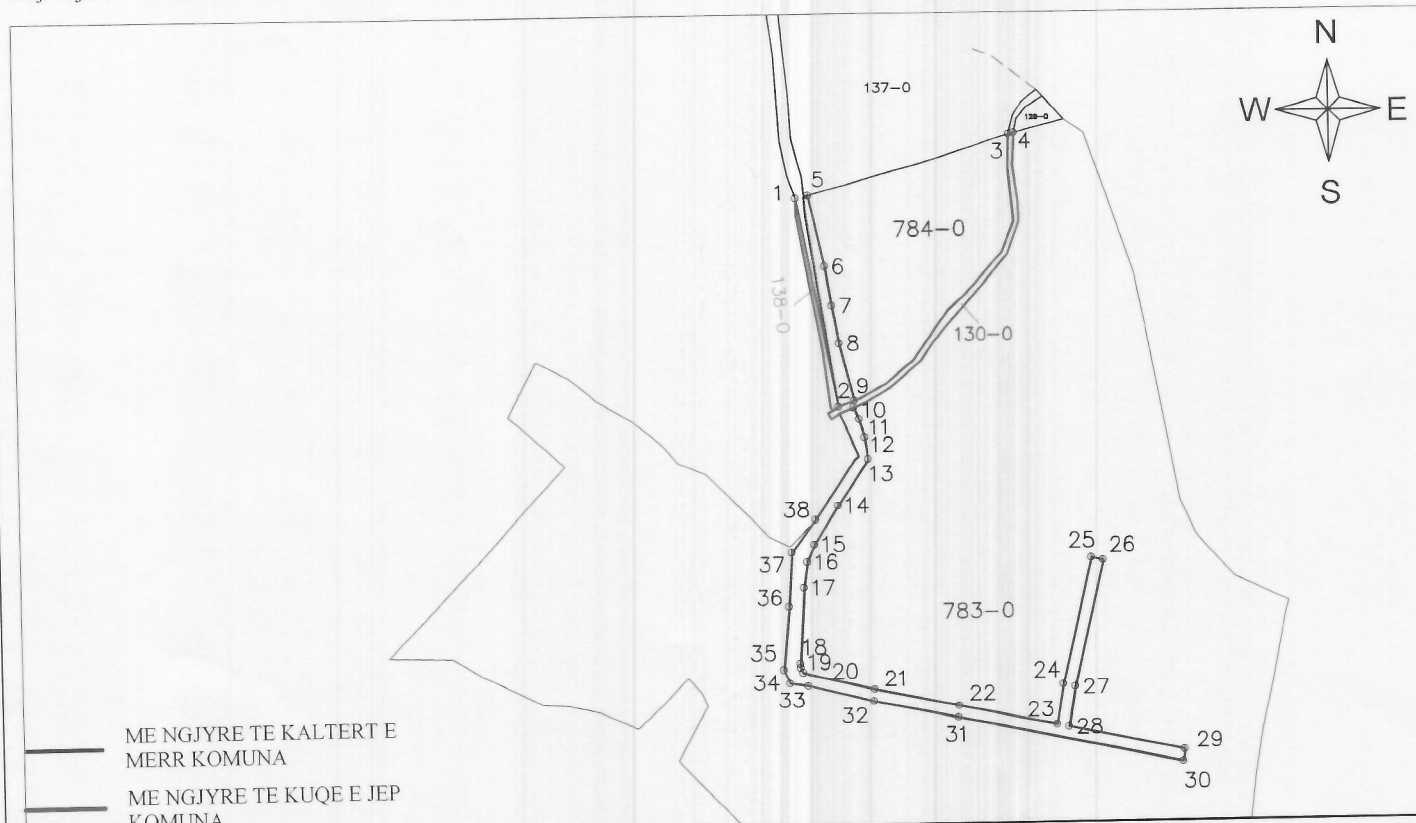
Nr. i njësisë kadastrale / Br. katastarske jedinice: 784-0, 783-0, 138-0, 130-0

Zona kadastrale / Katastarska zona: MANASTIRC

Numri i lëndës / Broj predmeta:

Lloji i njësisë kadastrale / Vrsta katastarske jedinice: Parcel

Shkalla e zvoglimit / Razmera plana 1: 3000



SIPERFAQJA QË E MERR KOMUNA

NUMRI I PARCELES	SIPERFAQJA E PERGJITHSHME	SIPERFAQJA PËR KËMBIM
784-0	5789m ²	384m ²
783-0	69214m ²	1830m ²
		2214m²

SIPERFAQJA QË E KËMBEN KOMUNA

NUMRI I PARCELES	SIPERFAQJA E PERGJITHSHME	SIPERFAQJA PËR KËMBIM
138-0	801m ²	151m ²
130-0	386m ²	377m ²
		528m²

Rilevoi / Snimio: ISMAIL KAMBERI
(emri dhe mbiemri i gjeodetit/kompanisë/ ime i prezime geodeta/ kompanije)

Aprovoi / Usvojio:
(emri dhe mbiemri i personit zyrtar/ ime i prezime sluzbenog lica)

Nr. i licencës / Br. licence: ZKK FERIZAJ

Nënshkrimi / Potpis:

Nënshkrimi / Potpis:

Data e aprovimit / Datum usvajanja:

Data e rilevimit / Datum snimanja: 10.02.2024

V.V.