



Republika e Kosovës
Republika Kosova-Republic of Kosovo
Qeveria - Vlada - Government

Ministria e Administrimit të Pushtetit Lokal
Ministarstvo Administracije Lokalne Samouprave
Ministry of Local Government Administration

Për:	Ramiz Lladrovci , Kryetar i Komunës së Glllogocit	
Kopje:	Njësisë për Administrimin e Dokumenteve në MAPL Njësisë për Administrimin e Dokumenteve në Komunë	
Përmes:	Elbert Krasniqi , Ministër i MAPL-së Jeton Qela , Sekretar i Përgjithshëm në MAPL-së	
Nga:	Erblin Hetemi , U.d Udhëheqës i Departamentit Ligjor dhe Monitorimit të Komunave, MAPL	Datë: 03.10.2024 VI-020-579
Zyrtaret përgjegjës:	1. Zyrtari konfirmues i vlerësimit ligjor Xhevat Tafa , Udhëheqës i Divizionit për Monitorim të Komunave 2. Zyrtari hartues i vlerësimit ligjor Vjosa Ahmetaj , Zyrtare e Lartë për Monitorim të Komunave	
Lënda:	Konfirmim i ligjshmërisë së aktit të Komunës së Glllogocit	
Lloji i aktit:	Vendim i Kuvendit të Komunës së Glllogocit	

I nderuar Kryetar,
 I nderuar Kryesues,

Në pajtim me Rregulloren e Qeverisë së Republikës së Kosovës Nr. 10/2019 për Shqyrtimin Administrativ të Akteve të Komunave, si dhe Rregulloren nr. 06/2021 për ndryshimplotësimin e Rregullores (QRK) Nr. 10/2019, për Shqyrtimin Administrativ të Akteve të Komunave, e në bazë të kompetencave ligjore të ministrisë të përcaktuara me ligjet bazike dhe Rregulloren e Qeverisë Nr. 14/2023 për Fushat dhe Përgjegjësitë Administrative të Zyrës së Kryeministrit dhe Ministrive, Departamenti Ligjor dhe Monitorim të Komunave i Ministrisë së Administrimit të Pushtetit Lokal ka pranuar për shqyrtim të detyrueshëm të ligjshmërisë ashtu siç parashihet me nenin 81 të Ligjit Nr. 03/L-040 për Vetëqeverisje Lokale aktin komunal në vijim:

Vendim paraprak 02 Nr. 030/01-46219 për dhënien e pronave të paluajtshme të Komunës së Glllogocit në shfrytëzim afatgjatë personave fizik/juridik (për 99 vite)
I miratuar më datë: 19.09.2024
I parashtruar për shqyrtim në MAPL më datë: 20.09.2024

Ministria e Administrimit të Pushtetit Lokal, pas shqyrtimit të përmbajtjes së aktit të komunës si më sipër, vlerëson se akti i komunës në aspektin procedural është në pajtim me dispozitat e legjislacionit në fuqi.

Arsyetim

Kuvendi i Komunës së Glllogocit në mbledhjen e jashtëzakonshme të mbajtur me datë 19.09.2024, ka miratuar Vendimin paraprak 02 Nr. 030/01-46219 për dhënien e pronave të paluajtshme të Komunës së Glllogocit në shfrytëzim afatgjatë personave fizik/juridik (për 99 vite).

MAPL, konstaton së akti i nxjerrë nga Kuvendi i Komunës së Glllogocit, është bazuar në nenet 11, 12 dhe 40 të Ligjit Nr. 03/L-040 për Vetëqeverisjen Lokale, në nenin 34 të Statutit të Komunës së Glllogocit, në nenet 5, 6, 7, 14 paragrafi 1 të Ligjit Nr. 06/L-092 për dhënien në shfrytëzim dhe këmbimin e pronës së paluajtshme të komunës, në bazë të nenit 5 paragrafi 1.3 të Rregullores (QRK) Nr. 09/2020 për përcaktimin e procedurave të dhënies në shfrytëzim dhe këmbimin e pronës së paluajtshme të komunës dhe në bazë të Vendimit të listës së veçantë të pronave të paluajtshme të komunës së Glllogocit që planifikohen të jepen në shfrytëzim gjatë vitit 2024 Nr. 01-463/02-57111 të datës 22.11.2023.

Për arsye se në këtë vendim paraprak përfshihen numër i madh i pronave që parashihen të jepen në shfrytëzim afatgjatë, obligohet Komuna e Glllogocit që të formoj komisione vlerësuese për secilën pronë.

Vendimi është miratuar në mbledhjen e jashtëzakonshme të Kuvendit të Komunës së Glllogocit me datë 19.09.2024, është miratuar më 17 vota për, 12 kundër dhe 0 abstenim.

Ministria e Administrimit të Pushtetit Lokal, mbetet në dispozicion të komunës për çfarëdo sqarimi të mëtejshëm lidhur me këtë vlerësim.



Republika e Kosovës

Republika Kosova-Republic of Kosovo

Qeveria - Vlada - Government

Ministria e Administrimit të Pushtetit Lokal

Ministarstvo Administracije Lokalne Samouprave

Ministry of Local Government Administration

Za:	Ramiz Lladrovci, gradonačelnik opštine Glogovac	
Cc.:	Jedinici za administraciju dokumenata u MALS Jedinici za administraciju dokumenata u opštini	
Preko:	Elbert Krasniqi, ministar MALS-a Jeton Qela, generalni sekretar MALS-a	
Od:	Erblin Hetemi, v.d. rukovodioca Pravnog odeljenja i monitorisanje opština / MALS	Dana, 03.10.2024 VI-020-579
Odgovorni službenici:	Xhevat Tafa, rukovodilac odseka za monitorisanje opština Vjosa Ahmetaj, viša službenica za monitorisanje opština	
1.Službenik/ca za potvrđivanje pravne procene:		
2.Službenik/ca za izradu pravne ocene		
Predmet:	Potvrda zakonitosti akta opštine Glogovac	
Vrsta odluke:	Odluka Skupštine opštine Glogovac	

Poštovani/a gradonačelnice/e,

Poštovani/a predsedavajući/a,

U saglasnosti sa uredbom Vlade Republike Kosova br. 10/2019 o administrativnom razmatranju opštinskih akata, kao i Uredbom br. 06/2021 o dopuni - izmeni Uredbe (VRK) br.10/2019, o administrativnom razmatranju opštinskih akata, a na osnovu zakonskih ovlašćenja ministarstva definisanih osnovnim zakonima i Uredbom Vlade br. 14/2023, o administrativnim oblastima i nadležnostima Kancelarije premijera i ministarstava, Pravno odeljenje i monitorisanje opština MALS-a, primilo je na obavezno razmatranje zakonitosti akta opštine kako je predviđeno članom 81. Zakona br. 03/L-040 o lokalnoj samoupravi kao u nastavku:

Prefhodna Odluka 02 br. 030/01-46219 o davanju nepokretnosti Opštine Glogovac na dugoročno korišćenje fizičkim/pravnim licima (na 99 godina)
Usvojena dana, 19.09.2024.god
Predložena na razmatranje u MALS-u dana, 20.09.2024.god

Ministarstvo administracije lokalne samouprave, nakon razmatranja sadržaja gore navedenog akta opštine, procenjuje da je opštinski akt u proceduralnom aspektu u saglasnosti sa odredbama zakonodavstva na snazi.

Obrazloženje

Skupština Opštine Glogovac je na vandrednoj sednici održanoj dana, 19.09.2024.godine, odobrila Prethodnu Odluku 02 br. 030/01-46219 o davanju nepokretnosti Opštine Glogovac na dugoročno korišćenje fizičkim/pravnim licima (na 99 godina).

MALS konstatuje da je akt koji je donet od strane Skupštine opštine Glogovac, zasnovan na članovima 11, 12 i 40 Zakona br. 03/L-040 o lokalnoj samoupravi, na članu 34 Statuta opštine Glogovac, u članovima 5, 6, 7, 14 stav 1 Zakona br. 06/L-092 o davanju na korišćenje i razmeni nepokretne imovine opštine, na osnovu člana 5 stav 1.3 Uredbe (VRK) br. 09/2020 o utvrđivanju postupaka davanja na korišćenje i razmeni nepokretnosti opštine i na osnovu Odluke o posebnom spisku nepokretnosti opštine Glogovac, koje se planiraju dati na korišćenje tokom 2024. godine br. 01-463/02-57111 od 22.11.2023.godine.

S obzirom na to, da je ovom predhodnom odlukom obuhvaćen veliki broj nekretnina koje su predviđene da se daju na dugoročno korišćenje, opština Glogovac je u obavezi da formira procenjivačke komisije za procenu svake imovine.

Odluka je usvojena na vanrednoj sednici Skupštine opštine Glogovac dana, 19.09.2024. godine, sa 17 glasova za, 12 protiv i 0 uzdržana glasa.

Ministarstvo administracije lokalne samouprave ostaje na raspolaganju opštini za bilo kakva dalja pojašnjenja u vezi sa ovom procenom.



Republika e Kosovës
Komuna e Drenasit (Glllogoc)
Kuvendi i Komunës

02 Nr. 030/01-46219 dt. 19/09/2024



Bazuar në nenin 11,12, dhe 40 të për Vetëqeverisjen Lokale, nenit, 34 e Statutit të Komunës së Glllogocit, në bazë të nenit 5,6,7,14 paragrafi 1 të Ligjit Nr.06/L-092 për Dhënien në Shfrytëzim dhe Këmbimin e Pronës së Paluajtshme të Komunës, në bazë të nenit 5 paragrafi 1.3 të Rregullores QRK Nr.09/2020 për Përcaktimin e Procedurave të Dhënies në Shfrytëzim dhe Këmbimin e Pronës së Paluajtshme të Komunës, dhe Vendimit të Listës së Veçantë të pronave të paluajtshme të Komunës së Drenasit, të cilat planifikohen të ipen në shfrytëzim afatgjatë gjatë vitit 2024 Nr.01-463/02-57111 dt.22.11.2023. Kuvendi i Komunës së Drenasit (Glllogoc) në mbledhjen e jashtëzakonshme të mbajtur me datë: 19.09.2024, miratoi këtë:

VENDIM

Për miratimin paraprak të Vendimit për dhënien e pronave të paluajtshme të Komunës së Glllogocit në shfrytëzim afatgjatë personave fizik/juridik (për 99 vite).



Neni 1

Kuvendi i Komunës së Glllogocit të miratoj Propozim Vendimin për miratimin paraprak të Vendimit për dhënien e pronës së paluajtshme të Komunës së Glllogocit në shfrytëzim afatgjatë personave fizik/juridik.

Neni 2

Prona e paluajtshme të propozuara për dhënie në shfrytëzim të cekur si në pikën 1 të këtij Vendimi është:

1. Për shfrytëzim afatgjatë (për 99 vite)

Zona Kadastrale Glllobar

- Ngastra kadastrale nr.438/4, me sip.2559 m²
- Ngastra kadastrale nr.438/5, me sip.1838 m²
- Pjesë e ngastrës kadastrale nr.12/0, me sip.2794 m²
- Pjesë e ngastrës kadastrale nr.67/0, me sip.15000 m²
- Ngastra kadastrale nr.13-0 me sip.8454 m²
- Pjesë e ngastrës kadastrale nr.81-0 me sip.4000 m²

- Ngasra kadastrale nr.41-0 me sip.16500 m²

Zona Kadastrale Çikatovë e Re

-Ngasra kadastrale nr.140-3, me sip.19244 m²

-Ngasra kadastrale nr.126-2, me sip.2000 m²

Zona Kadastrale Gillogoc

-Ngasra Kadastrale 878-5, me sip.4259 m²

-Ngasra Kadastrale 758-1, me sip.1852 m²

- Pjesë e ngasrës kadastrale 245-0, me sip.5000 m²

Zona Kadastrale Komoran

-Ngasra kadastrale 4/124, me sip.6963 m²

-Ngasra kadastrale 244/4, me sip.1863 m²

-Ngasra kadastrale 244/5, me sip.1547 m²

-Ngasra kadastrale 1980/0, me sip.2003 m²

-Ngasra kadastrale 1981/0, me sip.3263 m²

-Ngasra kadastrale 4-133 me sip.1059 m²

- Ngasra kadastrale 4-133 me sip.1059 m²

Zona Kadastrale Tërstenik

- Pjesë e ngasrës kadastrale nr.1963-0 me sip.103309 m²

Zona Kadastrale Korroticë e Poshtme

- Pjesë e ngasrës kadastrale 716-2, me sip.8003 m²

-Ngasra Kadastrale 504 -0, me sip.2265 m²

Zona Kadastrale Korroticë e Epërme

-Ngasra Kadastrale 34-0, me sip.8128 m²

-Ngasra Kadastrale 208-1, me sip.13447 m²

Zona Kadastrale Fushticë e Epërme

- Pjesë e ngasrës kadastrale 77-1, me sip.727119 m²

Zona Kadastrale Arllat

- Pjesë e ngasrës kadastrale 2652-4, me sip.3232 m²

- Pjesë e ngastrës kadastrale 2529-1, me sip.10082 m²

-Ngastra kadastrale 276-0, me sip.2303 m²

- Pjesë e ngastrës kadastrale 2360 -0, me sip.23446 m²

Zona Kadastrale Polluzhë

- Pjesë e ngastrës kadastrale 144 -0, me sip.21241 m²

Zona Kadastrale Gllanasellë

-Ngastra Kadastrale 331 -0, me sip.142958 m²

- Pjesë e ngastrës kadastrale 19 -0, me sip.179047 m²

Zona Kadastrale Sankoc

- Pjesë e ngastrës kadastrale 295 -6, me sip.50000 m²

- Pjesë e ngastrës kadastrale 295 -7, me sip.400000 m²

- Pjesë e ngastrës kadastrale 295 -19, me sip.2972645 m²

- Pjesë e ngastrës kadastrale 295 -17, me sip.39565 m²

Zona Kadastrale Likoshan

- Pjesë e ngastrës kadastrale 556 -0, me sip.90000 m²

-Ngastra Kadastrale 568 -0, me sip.75310 m²

-Ngastra Kadastrale 573 -0, me sip.62399 m²

-Ngastra Kadastrale 572 -0, me sip.53389 m²

- Pjesë e ngastrës kadastrale 575 -0, me sip.137655 m²

Zona Kadastrale Krajkovë

- Pjesë e ngastrës kadastrale 913 -0, me sip.92000 m²

- Pjesë e ngastrës kadastrale 848 -0, me sip.130000 m²

Zona Kadastrale Llapushnik

- Pjesë e ngastrës kadastrale 999 -0, me sip.67275 m²

Zona Kadastrale Negroç

- Pjesë e ngastrës kadastrale 559 -0, me sip.28119 m²

- Pjesë e ngastrës kadastrale 539 -0, me sip.109084 m²

- Pjesë e ngastrës kadastrale 1195 -0, me sip.18821 m²

Zona Kadastrale Abri e Epërme

- Pjesë e ngastrës kadastrale 2048 -0, me sip.61902 m²

- Pjesë e ngastrës kadastrale 1817 -1, me sip.70000 m²

Zona Kadastrale Domanek

- Pjesë e ngastrës kadastrale 349- 0, me sip.74500 m²

Zona Kadastrale Çikatovë e Vjetër

- Ngastra Kadastrale 881 -0, me sip.99648 m²

Të gjitha këto ngastra kadastrale janë pronë e Kuvendit të Komunës së Drenasit/Glllogocit.

Neni 3

Procedura për dhënien e pronës së paluajtshme të Komunës në shfrytëzim për periudhë afatgjate, do të bëhet përmes procesit të Konkursit publik për dhënien e pronave të paluajtshme të Komunës në shfrytëzim afatgjatë dhe procedurave të parapara me Ligjin Nr.06/L-092 për Dhënien në Shfrytëzim dhe Këmbimin e Pronës së Paluajtshme të Komunës.

Neni 4

Për zbatimin e këtij Vendimi do të kujdesen, Kryetari i Komunës, Drejtoria për Gjeodezi, Kadastër dhe Pronë, dhe Drejtoria për Buxhet dhe Financa.

Neni 5

Ky vendim hynë në fuqi 15 ditë nga dita e regjistrimit dhe vlerësimit të ligjshmërisë nga MAPL-ja, si dhe 7 ditë nga publikimi në Ueb faqen zyrtare të Komunës.

Vendimi i dërgohet:

- Zyrës së Kryetarit ;
- Drejtorisë Përkatëse;
- Zyrës së Kuvendit;
- Arkivit
- Palës



ARSYETIM

Duke u bazuar në nenet 5,6,7,14 paragrafi 1 të Ligjit Nr.06/L-092 për Dhënie në Shfrytëzim dhe Këmbimin e Pronës së Paluajtshme të Komunës, në bazë të nenit 5 paragrafi 1.3 të Rregullores QRK Nr.09/2020 për Përcaktimin e Procedurave të Dhënies në Shfrytëzim dhe Këmbimin e Pronës së Paluajtshme të Komunës, dhe Vendimit të Listës së Veçantë të pronave të paluajtshme të Komunës së Drenasit, të cilat planifikohen të ipen në shfrytëzim afatgjatë gjatë vitit 2024 Nr.01-463/02-57111 dt.22.11.2023 kërkesat e personave fizik dhe juridik të cilët shprehin interesin për marrje në shfrytëzim pronën e paluajtshme të Komunës, me qëllim për investime në fusha të ndryshme të ekonomisë, janë propozuar disa prona komunale për dhënie në shfrytëzim.

Komisioni Vlerësues për zbatimin e procedurave të dhënies në shfrytëzim të pronës së paluajtshme të Komunës duke u bazuar në faktin së me dhënie në shfrytëzim të pronave të paluajtshme të Komunës do të krijohen kushte për zhvillim të bizneseve, krijimin e mundësisë për investime nga investitorët vendor dhe të huaj me ç'rast do të krijohen vende të reja të punës, dhe do të ndikohet në rritjen e zhvillimit ekonomik në Komunë, dakordohet dhe i propozon Kuvendit të miraton këtë Propozim Vendim.Me dhënie e pronës komunale në shfrytëzim sipas dispozitave ligjore në fuqi, Komuna do të inkason edhe të hyra komunale të cilat konsiderohen para publike dhe i nënshtrohen dispozitave ligjore për menaxhimin e financave publike.

Bashkangjitur me këtë propozim gjeni: vendimin për shpalljen e Listës së Përgjithshme të Pronave të Komunës së Drenasit, si dhe Listen e Veçantë të Pronave të Paluajtshme të Komunës që planifikohen për dhënie në shfrytëzim afatgjatë në vitin 2024, dhe paraqitjen tabelare të listës së veçantë të pronave të paluajtshme të Komunës së Drenasit, të cilat planifikohen të ipen në shfrytëzim afatgjatë gjatë vitit 2024.





Republika e Kosovës
Republika Kosova - Republic of Kosovo
Komuna Glogoc
Zyra e Kryetarit






Nr. 01-463/02-5711 dt. 22.11.2023


Paraqitja tabelare e listës së veçantë të pronave të paluajtshme të Komunës së Drenasit, të cilat planifikohen të ipen në shfrytëzim afatgjatë gjatë vitit 2024

Nr.	Ngastra Kadastrale	Sipërfaqja (m ²)	Zona Kadastrale	DESTINIMI (PZHK-Harta Zonale)
1	1981/0	3263	Komoran	Shërbim Tregtar Komercial, Ndërtimore 
2	4-124	6963	Komoran	Shërbim Tregtar Komercial, Ndërtimore 



120

3	244/4	1893	Kómoran	<p data-bbox="742 325 1216 367">Shërbim Tregtar Komercial, Ndërtimore</p> 
4	244/5	1547	Kómoran	<p data-bbox="742 840 1216 882">Shërbim Tregtar Komercial, Ndërtimore</p> 
5	1980/0	2003	Kómoran	<p data-bbox="742 1312 1216 1354">Shërbim Tregtar Komercial, Ndërtimore</p> 




124

6	382-0	358246	Komoran	Zonë bujqësore (shfrytëzime tjera të lejuara në përshtatshmëri me HZK)	
7	311-I	75318	Komoran	Zonë bujqësore (shfrytëzime tjera të lejuara në përshtatshmëri me HZK)	
8	438/4	2559	Gllobar	Shërbim Tregtar Komercial, Ndërtimore	




120

9	438/5	1838	Gllobar	<p>Shërbim Tregtar Komercial, Ndërtimore</p> 
10	12-0	2794	Gllobar	<p>Zonë Bujqësore (shfrytëzime tjera të lejuara në përshtatshmëri me HZK)</p> 
11	Pjesë e parcelës 671-0	150000	Baicë	<p>Zonë Bujqësore (shfrytëzime tjera të lejuara në përshtatshmëri me HZK)</p> 




24

12	13-0	8454	Globar	Zonë Bujqësore (shfrytëzime tjera të lejuara në përshtatshmëri me HZK)	
13	Pjesë e parcelës 67-0	15000	Globar	Zonë Ndërtimore (Banim i ulët rural)	
14	Pjesë e parcelës 81-0	4000	Globar	Zonë Ndërtimore (Banim i ulët rural)	




22

15	Pjesë e parcelës 41-0	16500	Gllobar	Zonë Bujqësore (shfrytëzime tjera të lejuara në përshtatshmëri me HZK) dhe Zonë Ndërtimore (Banim i ulët rural) 
16	Pjesë e parcelës 1963-0	103309	Tërstenik	Zonë Bujqësore (shfrytëzime tjera të lejuara në përshtatshmëri me HZK) 
17	34/0	8128	Korroticë e Epërme	Zonë Industriale (shfrytëzime tjera të lejuara në përshtatshmëri me HZK) 




120

18	878-5	4259	Glllogoc	Banim i lartë (shfrytëzime tjera të lejuara në përshtatshmëri me HZK)	
19	758-1	1852	Glllogoc	Banim i lartë (shfrytëzime tjera të lejuara në përshtatshmëri me HZK)	
20	743/30	8510	Glllogoc	Banim i lartë (shfrytëzime tjera të lejuara në përshtatshmëri me HZK)	




110

21	1032-2	5661	Glllogoc	<p>Banim i lartë (shfrytëzime tjera të lejuara në përshtatshmëri me HZK)</p> 
22	Pjesë e parcelës 768/2	2044	Glllogoc	<p>Banim i lartë (shfrytëzime tjera të lejuara në përshtatshmëri me HZK)</p> 
23	Pjesë e parcelës 767/2	2500	Glllogoc	<p>Banim i lartë (shfrytëzime tjera të lejuara në përshtatshmëri me HZK)</p> 




2/0

24	Pjesë e parcelës 767/5	1639	Glllogoc	<p>Banim i lartë (shfrytëzime tjera të lejuara në përshtatshmëri me HZK)</p> 
25	Pjesë e parcelës 726/17	15410	Glllogoc	<p>Banim i lartë (shfrytëzime tjera të lejuara në përshtatshmëri me HZK)</p> 
26	Pjesë e parcelës 726/15	5000	Glllogoc	<p>Banim i lartë (shfrytëzime tjera të lejuara në përshtatshmëri me HZK)</p> 




24

27	Pjesë e parcelës 245-0	5000	Glllogoc	<p>Banim i ulët (shfrytëzime tjera të lejuara në përshtatshmëri me HZK)</p> 
28	Pjesë e parcelës	400	Glllogoc	<p>Banim i Ulët (shfrytëzime tjera të lejuara në përshtatshmëri me HZK)</p> 
29	Pjesë e parcelës 768-1	1970	Glllogoc	<p>Banim i lartë (shfrytëzime tjera të lejuara në përshtatshmëri me HZK)</p> 



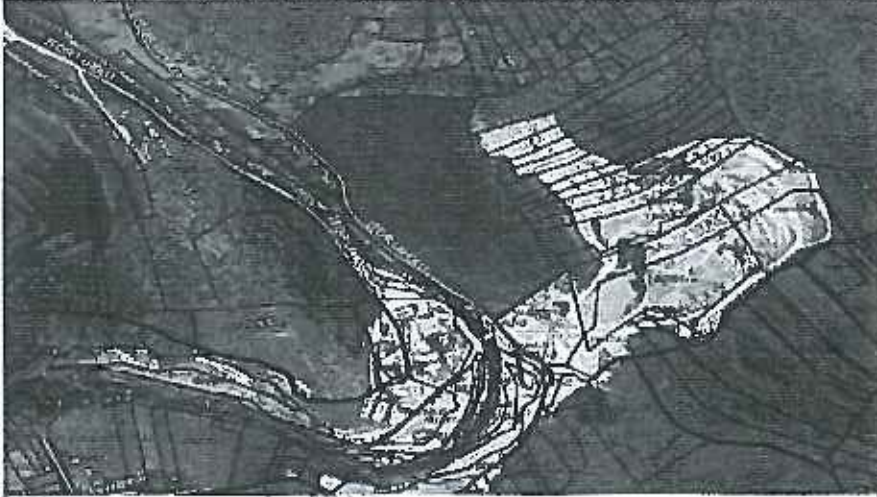
100

30	Pjesë e parcelës 77-1	727119	Fushicë e Epërme	Zonë Bujqësore (shfrytëzime tjera të lejuara në përshtatshmëri me HZK)
				
31	Pjesë e parcelës 2652/4	3232	Arllat	Shërbim Tregtar Komercial, Ndërtimore, Industri
				
32	Pjesë e parcelës 2529-3		Arllat	Shërbim Tregtar Komercial, Ndërtimore, Industri
				




20

33	2360-0	23446	Arllat	Zonë Bujqësore (shfrytëzime tjera të lejuara në përshatshmëri me HZK)
				
34	276-0	2303	Arllat	Shërbim Tregtar Komercial, Ndërtimore, Industri
				
35	Pjesë e parcelës 144/0	21241	Polluzhë	Shërbim Tregtar Komercial, Ndërtimore, Industri
				




120

36	140/3	19244	Çikatovë e Re	<p>Shërbim Tregtar Komercial, Ndërtimore, Industri</p> 
37	126-2	2000	Çikatovë e Re	<p>Shërbim Tregtar Komercial, Ndërtimore, Industri</p> 
38	881-0	99648	Çikatovë e Vjetër	<p>Zonë Bujqësore (shfrytëzime tjera të lejuara në përshtatshmëri me HZK)</p> 




P.20

39	875-0	66130	Çikatovë e Vjetër	Zonë Bujqësore (shfrytëzime tjera të lejuara në përshtatshmëri me HZK) 
40	1-1	172471	Fushicë e Poshtme	Zonë Bujqësore (shfrytëzime tjera të lejuara në përshtatshmëri me HZK) 
41	872-2	366190	Kishnarekë	Zonë Bujqësore (shfrytëzime tjera të lejuara në përshtatshmëri me HZK) 




104

42	883-0	74447	Kishnarekë	Zonë Bujqësore (shfrytëzime tjera të lejuara në përshtatshmëri me HZK)	
43	885-0	3346	Kishnarekë	Zonë Bujqësore (shfrytëzime tjera të lejuara në përshtatshmëri me HZK)	
44	886-0	3322	Kishnarekë	Zonë Bujqësore (shfrytëzime tjera të lejuara në përshtatshmëri me HZK)	




PL

45	331-0	142958	Gllanasellë	Zonë Bujqësore (shfrytëzime tjera të lejuara në përshtatshmëri me HZK)
				
46	351-0	49889	Gllanasellë	Zonë Bujqësore (shfrytëzime tjera të lejuara në përshtatshmëri me HZK)
				
47	295-6	50000	Sankoc	Zonë banimi i ulët (shfrytëzime tjera të lejuara në përshtatshmëri me HZK)
				




B-1

48	295-7	400000	Sankoc	Zonë banimi i ulët (shfrytëzime tjera të lejuara në përshtatshmëri me HZK)	
49	Pjesë e parcelës 295-19	2972645	Sankoc	Zonë banimi i ulët (shfrytëzime tjera të lejuara në përshtatshmëri me HZK)	
50	Pjesë e parcelës 556-0	90000	Likoshan	Zonë Bujqësore (shfrytëzime tjera të lejuara në përshtatshmëri me HZK)	




104

51	568-0	75310	Likoshan	Zonë Bujqësore (shfrytëzime tjera të lejuara në përshtatshmëri me HZK)
				
52	573-0	62399	Likoshan	Zonë Bujqësore (shfrytëzime tjera të lejuara në përshtatshmëri me HZK)
				
53	572-0	53389	Likoshan	Zonë Bujqësore (shfrytëzime tjera të lejuara në përshtatshmëri me HZK)
				




Beq

54	575-0	137655	Likoshan	Zonë Bujqësore (shfrytëzime tjera të lejuara në përshtatshmëri me HZK)
				
55	19-0	179047	Gllanasellë	Zonë Bujqësore (shfrytëzime tjera të lejuara në përshtatshmëri me HZK)
				
56	504-0	2265	Korroticë e Poshtme	Zonë banimi i ulët (shfrytëzime tjera të lejuara në përshtatshmëri me HZK)
				



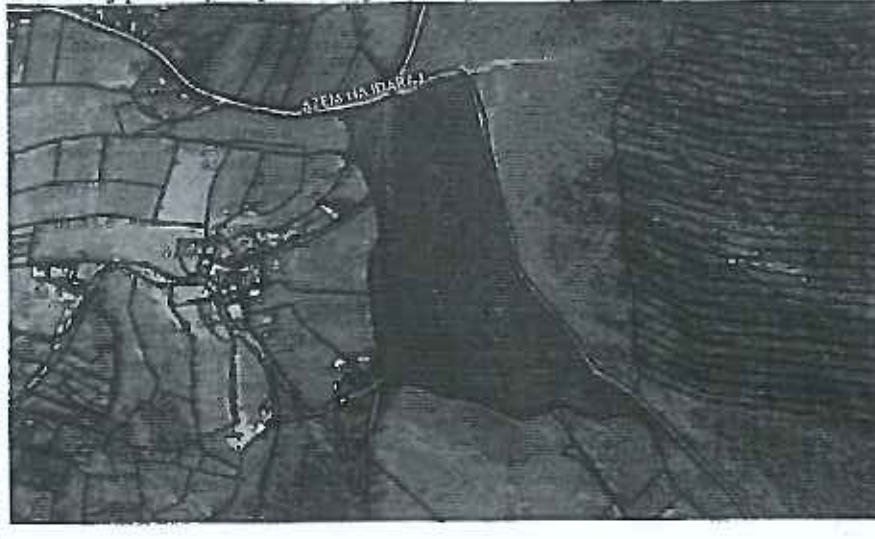
Dee

57	Pjesë e parcelës 716-2	641500	Korroticë e Poshtme	Zonë banimi i ulët (shfrytëzime tjera të lejuara në përshtatshmëri me HZK)
				
58	208-1	13447	Korroticë e Epërme	Shërbim Tregtar Komercial, Ndërtimore, Zonë banimi i ulët
				
59	Pjesë e parcelës 913-0	92000	Krajkovë	Zonë Bujqësore (shfrytëzime tjera të lejuara në përshtatshmëri me HZK)
				




120

60	Pjesë e parcelës 848-0	130000	Krajkovë	Zonë Bujqësore (shfrytëzime tjera të lejuara në përshtatshmëri me HZK)
				
61	999-0	67275	Llapushnik	Zonë Bujqësore (shfrytëzime tjera të lejuara në përshtatshmëri me HZK)
				
62	559-0	28119	Negroc	Zonë Bujqësore (shfrytëzime tjera të lejuara në përshtatshmëri me HZK)
				



ME

63	539-0	109084	Negroc	Zonë Bujqësore (shfrytëzime tjera të lejuara në përshtatshmëri me HZK)	
64	1195-0	18821	Negroc	Zonë Bujqësore (shfrytëzime tjera të lejuara në përshtatshmëri me HZK)	
65	Pjesë e parcelës 2048-0	61902	Abri e Epërme	Zonë Bujqësore (shfrytëzime tjera të lejuara në përshtatshmëri me HZK)	

120

66	Pjesë e parcelës 1817-1	70000	Abri e Epërme	Zonë Bujqësore (shfrytëzime tjera të lejuara në përshtatshmëri me HZK) 
67	Pjesë e parcelës 349-0	74500	Domanek	Zonë Bujqësore (shfrytëzime tjera të lejuara në përshtatshmëri me HZK) 
68	Pjesë e parcelës 780-2	8000	Tërstenik	Shërbim Tregtar Komerical, Ndërtimore, Bujqësore 

REP

69	4-133	1059	Komoran	<p>Shërbim Tregtar Komercial, Ndërtimore</p> 
70	395-17	39565	Sankoc	<p>Zonë banimi i ulët (shfrytëzime tjera të lejuara në përshtatshmëri me HZK)</p> 









Udhëheqësi i Komunës




Ramiz Lladrovci



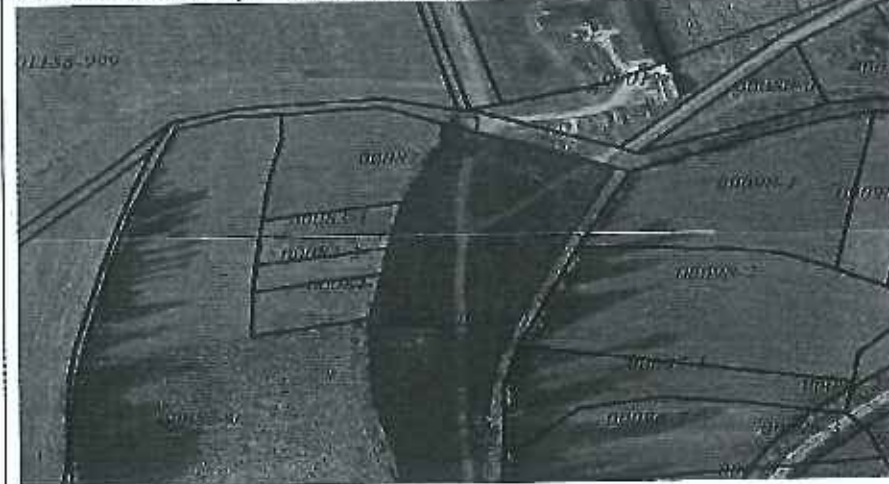


Paraqitja tabelare e vendimit paraprak për dhënien e pronave të paluajtshme në shfrytëzim afatgjatë gjatë vitit 2024 të cilat janë pjesë e listës së veçantë të pronave të paluajtshme të Komunës së Drenasit.

Nr.	Ngastra Kadastrale	Sipërfaqja (m ²)	Zona Kadastrale	DESTINIMI (PZHK-Harta Zonale)
1	4-124	6963	Komoran	Shërbim Tregtar Komercial, Ndërtimore 
2	244/4	1893	Komoran	Shërbim Tregtar Komercial, Ndërtimore 
3	244/5	1547	Komoran	Shërbim Tregtar Komercial, Ndërtimore 




4	1980/0	2003	Komoran	<p>Shërbim Tregtar Komercial, Ndërtimore</p> 
5	208-1	13447	Korroticë e Epërme	<p>Zonë bujqësore (shfrytëzime tjera të lejuara në përshtatshmëri me HZK)</p> 
6	881-0	99648	Çikatovë e Vjetër	<p>Zonë bujqësore (shfrytëzime tjera të lejuara në përshtatshmëri me HZK)</p> 




7	438/4	2559	Globar	<p>Shërbim Tregtar Komercial, Ndërtimore</p> 
8	438/5	1838	Globar	<p>Shërbim Tregtar Komercial, Ndërtimore</p> 
9	12-0	2794	Globar	<p>Zonë Bujqësore (shfrytëzime tjera të lejuara në përshtatshmëri me HZK)</p> 




10	13-0	8454	Gllobar	Zonë Bujqësore (shfrytëzime tjera të lejuara në përshtatshmëri me HZK) 
11	Pjesë e parcelës 67-0	15000	Gllobar	Zonë Ndërtimore (Banim i ulët rural) 
12	Pjesë e parcelës 81-0	4000	Gllobar	Zonë Ndërtimore (Banim i ulët rural) 

13	Pjesë e parcelës 41-0	16500	Globar	Zonë Bujqësore (shfrytëzime tjera të lejuara në përshtatshmëri me HZK) dhe Zonë Ndërtimore (Banim i ulët rural)
14	Pjesë e parcelës 1963-0	103309	Tërstenik	Zonë Bujqësore (shfrytëzime tjera të lejuara në përshtatshmëri me HZK)
15	34/0	8128	Korroticë e Epërme	Zonë Industriale (shfrytëzime tjera të lejuara në përshtatshmëri me HZK)


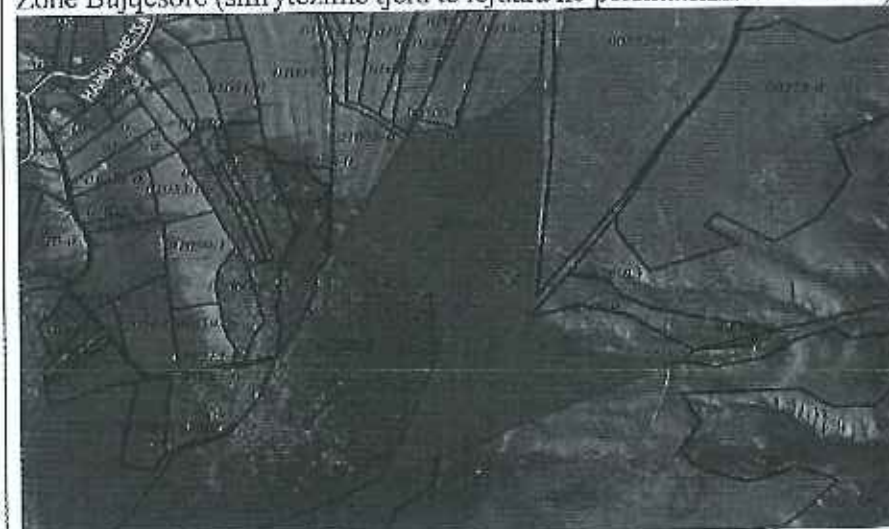

16	878-5	4259	Gllgoc	Banim i lartë (shfrytëzime tjera të lejuara në përshtatshmëri me HZK)	
17	758-1	1852	Gllgoc	Banim i lartë (shfrytëzime tjera të lejuara në përshtatshmëri me HZK)	
18	Pjesë e parcelës 245-0	5000	Gllgoc	Banim i ulët (shfrytëzime tjera të lejuara në përshtatshmëri me HZK)	




19	Pjesë e parcelës 77-1	727119	Fushicë e Epërme	Zonë Bujqësore (shfrytëzime tjera të lejuara në përshtatshmëri me HZK)	
20	Pjesë e parcelës 2652/4	3232	Arllat	Shërbim Tregtar Komercial, Ndërtimore, Industri	
21.	Pjesë e parcelës 2529-1		Arllat	Shërbim Tregtar Komercial, Ndërtimore, Industri	




22	2360-0	23446	Arlat	<p>Zonë Bujqësore (shfrytëzime tjera të lejuara në përshtatshmëri me HZK)</p> 
23	276-0	2303	Arlat	<p>Shërbim Tregtar Komercial, Ndërtimore, Industri</p> 
24	Pjesë e parcelës 144/0	21241	Polluzhë	<p>Shërbim Tregtar Komercial, Ndërtimore, Industri</p> 




25	140/3	19244	Çikatovë e Re	<p data-bbox="697 294 1276 325">Shërbim Tregtar Komercial, Ndërtimore, Industri</p> 
26	126-2	2000	Çikatovë e Re	<p data-bbox="697 850 1276 882">Shërbim Tregtar Komercial, Ndërtimore, Industri</p> 
27	331-0	142958	Gllanasellë	<p data-bbox="578 1354 1394 1386">Zonë Bujqësore (shfrytëzime tjera të lejuara në përshtatshmëri me HZK)</p> 




28	295-6	50000	Sankoc	Zonë banimi i ulët (shfrytëzime tjera të lejuara në përshtatshmëri me HZK)
29	295-7	400000	Sankoc	Zonë banimi i ulët (shfrytëzime tjera të lejuara në përshtatshmëri me HZK)
30	Pjesë e parcelës 295-19	2972645	Sankoc	Zonë banimi i ulët (shfrytëzime tjera të lejuara në përshtatshmëri me HZK)




31	Pjesë e parcelës 556-0	90000	Likoshan	Zonë Bujqësore (shfrytëzime tjera të lejuara në përshtatshmëri me HZK)	
32	568-0	75310	Likoshan	Zonë Bujqësore (shfrytëzime tjera të lejuara në përshtatshmëri me HZK)	
33	573-0	62399	Likoshan	Zonë Bujqësore (shfrytëzime tjera të lejuara në përshtatshmëri me HZK)	




34	572-0	53389	Likoshan	Zonë Bujqësore (shfrytëzime tjera të lejuara në përshtatshmëri me HZK) 
35	575-0	137655	Likoshan	Zonë Bujqësore (shfrytëzime tjera të lejuara në përshtatshmëri me HZK) 
36	19-0	179047	Gllanasellë	Zonë Bujqësore (shfrytëzime tjera të lejuara në përshtatshmëri me HZK) 

37	504-0	2265	Korroticë e Poshtme	Zonë banimi i ulët (shfrytëzime tjera të lejuara në përshtatshmëri me HZK)	
38	Pjesë e parcelës 716-2	641500	Korroticë e Poshtme	Zonë banimi i ulët (shfrytëzime tjera të lejuara në përshtatshmëri me HZK)	
39	208-1	13447	Korroticë e Epërme	Shërbim Tregtar Komercial, Ndërtimore, Zonë banimi i ulët	

40	Pjesë e parcelës 913-0	92000	Krajkovë	Zonë Bujqësore (shfrytëzime tjera të lejuara në përshtatshmëri me HZK) 
41	Pjesë e parcelës 848-0	130000	Krajkovë	Zonë Bujqësore (shfrytëzime tjera të lejuara në përshtatshmëri me HZK) 
42	999-0	67275	Llapushnik	Zonë Bujqësore (shfrytëzime tjera të lejuara në përshtatshmëri me HZK) 

43	559-0	28119	Negroc	<p>Zonë Bujqësore (shfrytëzime tjera të lejuara në përshtatshmëri me HZK)</p> 
44	539-0	109084	Negroc	<p>Zonë Bujqësore (shfrytëzime tjera të lejuara në përshtatshmëri me HZK)</p> 
45	1195-0	18821	Negroc	<p>Zonë Bujqësore (shfrytëzime tjera të lejuara në përshtatshmëri me HZK)</p> 

46	Pjesë e parcelës 2048-0	61902	Abri e Epërme	Zonë Bujqësore (shfrytëzime tjera të lejuara në përshtatshmëri me HZK)	
47	Pjesë e parcelës 1817-1	70000	Abri e Epërme	Zonë Bujqësore (shfrytëzime tjera të lejuara në përshtatshmëri me HZK)	
48	Pjesë e parcelës 349-0	74500	Domanek	Zonë Bujqësore (shfrytëzime tjera të lejuara në përshtatshmëri me HZK)	

49	4-133	1059	Komoran	<p>Shërbim Tregtar Komercial, Ndërtimore</p> 
50	1981-0	3263	Komoran	<p>Shërbim Tregtar Komercial, Ndërtimore</p> 
51	295-17	39565	Sankoc	<p>Zonë banimi i ulët (shfrytëzime tjera të lejuara në përshtatshmëri me HZK)</p> 

Vjosa Ahmetaj

From: Vjosa Ahmetaj
Sent: Tuesday, October 1, 2024 10:05 AM
To: Liridona Ajazi
Cc: Erblin Hetemi; Xhevat Tafa
Subject: Kërkesë për dokumente shtesë.....

E nderuar,

Për vlerësimin e ligjshmërisë së Vendimit të Kuvendit të Komunës me numër 02 Nr. 400/01-46222 për ndarjen e parcelës kadastrale 326-4 Çikatovë e Re dhe Vendimit paraparak 02 Nr. 030/01-46219 për dhënien e pronave të paluajtshme të Komunës së Glogocit në shfrytëzim afatgjatë personave fizik/juridik (për 99 vite), MAPL kërkon nga ju te na dërgohen certifikatat e pronësisë te pronave që janë pjesë e këtyre vendimeve.

Me respekt,
Vjosa Ahmetaj

Vjosa Ahmetaj

From: Liridona Ajazi
Sent: Wednesday, October 2, 2024 4:12 PM
To: Vjosa Ahmetaj; Erblin Hetemi; Xhevat Tafa
Cc: Ramiz Lladrovci; Laureta Thaqi; Fakete Hoti
Subject: Fw: Dok e kerkuara
Attachments: Z.K GLOBAR.pdf; Z.KÇIKATOVË E RE.pdf; Z.K Glllogoc.pdf; ZONA KOMORAN.pdf; Z.K tERSTENIK.pdf; ZONA KORROTICË E POSHTME.pdf; ZONA KORROTICË E EPËRME.pdf; ZONA ARLLAT.pdf; ZONA GLLANASELLË.pdf

Vendimi numër 02 Nr. 400/01-46222 për ndarjen e parcelës kadastrale 326-4 Çikatovë e Re dhe Vendimit paraparak 02 Nr. 030/01-46219 për dhënien e pronave të paluajtshme të Komunës së Glllogocit në shfrytëzim afatgjatë personave fizik/juridik (për 99 vite), certifikatat e pronësisë të pronave që janë pjesë e këtyre vendimeve.

ps. edhe disa prej tyre ua percjellim ne vazhdim momentin që janë gati.

Me respekt,

*Liridona Fejza-Ajazi
Udhëheqëse e Sektorit për Punë të Kuvendit Komunal
Nr. i tel: +383/49-616-014
Email adresa: liridona.ajazi@rks-gov.net*

From: Lirije Fazliu
Sent: Wednesday, October 2, 2024 3:56 PM
To: Liridona Ajazi
Subject:



Vjosa Ahmetaj

From: Liridona Ajazi
Sent: Thursday, October 3, 2024 9:28 AM
To: Vjosa Ahmetaj; Erblin Hetemi; Xhevat Tafa
Cc: Ramiz Lladrovci; Laureta Thaqi; Fakete Hoti
Subject: Fw: Dokumentet e kompetuara
Attachments: ZONA ABRI E EPËRME.pdf; ZONA ABRI E EPERMEE.pdf; ZONA ÇIKATOVE E RE 2 (1).pdf; ZONA ÇIKATOVE E RE 2.pdf; ZONA ÇIKATOVE E VJETER.pdf; ZONA DAMANEK.pdf; ZONA DOMANEK1.pdf; ZONA FUSHTICË E EPËRME.pdf; ZONA KRAJKOVË.pdf; ZONA LIKOSHAN.pdf; ZONA LLAPUSHNIK.pdf; ZONA NEGROC.pdf; ZONA POLLUZHË.pdf

Vendimi numër 02 Nr. 400/01-46222 për ndarjen e parcelës kadastrale 326-4 Çikatovë e Re dhe Vendimit paraparak 02 Nr. 030/01-46219 për dhënien e pronave të paluajtshme të Komunës së Glllogocit në shfrytëzim afatgjatë personave fizik/juridik (për 99 vite), certifikatat e pronësisë të pronave që janë pjesë e këtyre vendimeve.

Me respekt,

*Liridona Fejza-Ajazi
Udhëheqëse e Sektorit për Punë të Kuvendit Komunal
Nr. i tel: +383/49-616-014
Email adresa: liridona.ajazi@rks-gov.net*

From: Liridona Berisha
Sent: Thursday, October 3, 2024 8:18 AM
To: Liridona Ajazi
Subject: Përshendetje

Liridona Berisha-Dobra
Zyrtare e lartë për Kadastër dhe Hipoteka

Me respekt !



Vjosa Ahmetaj

From: Liridona Ajazi
Sent: Thursday, October 3, 2024 9:29 AM
To: Vjosa Ahmetaj; Erblin Hetemi; Xhevat Tafa
Cc: Ramiz Lladrovci; Laureta Thaqi; Fakete Hoti
Subject: Re: Dokumentet e kompetuara
Attachments: ZONA SANKOC.pdf

Me respekt!

Liridona Fejza-Ajazi

Udhëheqëse e Sektorit për Punë të Kuvendit Komunal

Nr. i tel: +383/49-616-014

Email adresa: liridona.ajazi@rks-gov.net

From: Liridona Ajazi
Sent: Thursday, October 3, 2024 9:28:20 AM
To: Vjosa Ahmetaj; Erblin Hetemi; Xhevat Tafa
Cc: Ramiz Lladrovci; Laureta Thaqi; Fakete Hoti
Subject: Fw: Dokumentet e kompetuara

Vendimi numër 02 Nr. 400/01-46222 për ndarjen e parcelës kadastrale 326-4 Çikatovë e Re dhe Vendimit paraprak 02 Nr. 030/01-46219 për dhënien e pronave të paluajtshme të Komunës së Glllogocit në shfrytëzim afatgjatë personave fizik/juridik (për 99 vite), certifikatat e pronësisë të pronave që janë pjesë e këtyre vendimeve.

Me respekt,

Liridona Fejza-Ajazi

Udhëheqëse e Sektorit për Punë të Kuvendit Komunal

Nr. i tel: +383/49-616-014

Email adresa: liridona.ajazi@rks-gov.net

From: Liridona Berisha
Sent: Thursday, October 3, 2024 8:18 AM
To: Liridona Ajazi
Subject: Përshendetje

Liridona Berisha-Dobra
Zyrtare e lartë për Kadastër dhe Hipoteka

Me respekt!



Republika e Kosovës
Republika Kosovo-Republic of Kosovo
Qeveria - Vlada - Government

Ministria e Mjedisit, Planifikimit Hapësinor dhe Infrastrukturës / Ministarstvo Životne Sredine, Prostornog Planiranja i Infrastrukture /
Ministry of Environment, Spatial Planning and Infrastructure
AGJENCIA KADASTRALE E KOSOVËS / KATASTARSKA AGENCIJA KOSOVA / KOSOVO CADASTRAL AGENCY

CERTIFIKATË / CERTIFICATE

NJËSIA KADASTRALE / KATASTARSKA JEDINICA / CADASTRAL UNIT : P-70315015-00041-0

Numri i lëndës / Broj Predmet / Case Referent Number: 030-01-46219
Data dhe koha e lëshimit / Datum i vreme izdavanja / Date and time of submission: 02.10.2024 - 11:11
Komuna / Opština / Municipality: GILLOGOC / GLOGOVAC / GLOGOVAC
Zona kadastrale / Katastarska Zona / Cadastral Zone: Glibar / Glibare / Glibar
Zyra Kadastrale Komonale / Opštinska Katastarska Kancelarija / Municipal Cadastral Office: GILLOGOC / GLOGOVAC / GLOGOVAC

A. TË DHËNAT PËR NJËSINË KADASTRALE / PODACI O KATASTARSKOJ JEDINICI / CADASTRAL UNIT DATA

Numri i njësies kadastrale Broj katastarske jedinice Cad. Unit. No.	Lloji i njësies Vrsta jedinice Unit Type	Lloji i pronisë Vrsta imovine Property Type	Zona U/R G/S U/R	Sipërfaqja Površina Area (m ²)	Përshkrim Opis Description	Krijuar më datën Uradjeno na dan Created On	Azhuaruar Azurirano Updated
P-70315015-00041-0	PARCELE / PARCELA / PARCEL	Pronë shoqërore / Društvena Imovina / Socially owned Land		19849			

A.1 ADRESA E NJËSISË KADASTRALE / ADRESA KATASTARSKE JEDINICE / CADASTRAL UNIT ADDRESS

Vendi i quajtur Mesto zvano Called place ZABEL-ZABELJI	Kodi Postal Poštanski Kod Postal Code	Emri i rrugës Naziv ulice Street name	Krijuar më datën Uradjeno na dan Created On	Azhuaruar Azurirano Updated
---	---	---	---	-----------------------------------



A.2 LLOJI I SHFRYTËZIMIT / VRSTA KORISCENJA / TYPE OF USE

Numri Broj Number	Lloji i shfrytëzimit të parcelës Vrsta koriscenja parcelle Parcel Type Of Use	Shfrytëzimi aktual i parcelës Trenimo koriscenje parcelle Parcel Current Use	Kualiteti i klasës Kvalitet klase Quality Class	Sipërfaqja Površina Area (m²)
1	Bujqësori/Pojiprivredno/Agriculture	Kallost/Pashajac/pasture	Kullosë E Klasës 3/Pashjak 3 Class/3rd Class Pasture	19849

B. PRONARI/POSEDEDUESI - VLASNIK/DRŽALAC - OWNER/POSSESSOR

Të drejtat Prava Rights	Emri Ime Name	Nr. personal Licni broj ID. No.	Vendbanimi Prebivaliste Resident	Kodi postar Poštanski kod Postal code	Kohestitë e adresës Pojednostoi adrese Address details	Pjesa e prapës Dio imovine Share quota	Perskribimi Opis Description	Azhuruar Azurirano Updated
Poseçim individual / Individuálna Drzavina / Single possessor	Komuna e Glogocit	600316708	GLOGOC / GLOGOVAC / GLOGOC /		FEHMI DHE XHËVË LLADROVCI	L/1		





Republika e Kosovës
Republika Kosovo-Republic of Kosovo
Qeveria - Vlada - Government

Ministria e Mjedisit, Planifikimit Hapësinor dhe Infrastrukturës / Ministarstvo Životne Sredine, Prostornog Planiranja i Infrastrukture /
Ministry of Environment, Spatial Planning and Infrastructure
AGENCIJA KADASTRALE E KOSOVES / KATASTRARSKA AGENCIJA KOSOVA / KOSOVO CADASTRAL AGENCY

CERTIFIKATË / CERTIFIKAT / CERTIFICATE

NJËSIA KADASTRALE / KATASTRARSKA JEDINICA / CADASTRAL UNIT : P-70315015-00081-0

Numri i lëndës / Broj Predmet / Case Referent Number: 030-01-46219

Data dhe koha e lëshimit / Datum i vreme izdavanja / Date and time of submission: 02.10.2024 - 11:10

Komuna / Opština / Municipality: GLOGOC / GLOGOVAC / GLOGOC

Zona kadastrale / Katastarska Zona / Cadastral Zone: Glibar / Glibare / Glibar

Zyra Kadastrale Komunale / Opštinska Katastarska Kancelarija / Municipal Cadastral Office: GLOGOC / GLOGOVAC / GLOGOC

A. TË DHËNAT PËR NJËSINË KADASTRALE / PODACI O KATASTRARSKOJ JEDINICI / CADASTRAL UNIT DATA

Numri i njësise kadastrale Broj katastarske jedinice Cadastral Unit No.	Lloji i njësise Vrsta jedinice Unit Type	Lloji i pronës Vrsta imovine Property Type	Zona U/R G/S U/R	Sipërfaqja Površina Area (m ²)	Përshkrim Opis Description	Krijues më dardhë Uradjeno na dan Created On	Azhuruar Azurirano Updated
P-70315015-00081-0	PARCELË / PARCELA / PARCEL	Pronë shoqërore / Društvena Imovina / Socially owned Land		19750			

A.1 ADRESA E NJËSISË KADASTRALE / ADRESA KATASTRARSKJE JEDINICE / CADASTRAL UNIT ADDRESS

Vendi i quajtur Mesto zvano Called place MAHALLA MORINA	Kodi Postal Poštanski Kod Postal Code	Emri i rrugës Naziv ulice Street name	Krijues më datën Uradjeno na dan Created On	Azhuruar Azurirano Updated
--	---	---	---	----------------------------------

A.2 LLOJI I SHFRYTËZIMIT / VRSTA KORISCENJA / TYPE OF USE

Numri Broj Number	Lloji i shfrytëzimit të parcelës Vrsta korisçenja parcelle Parcel Type Of Use	Shtfrytëzimi aktual i parcelës Trenutno korisçenje parcelle Parcel Current Use	Kualiteti i klasës Kvalitet klase Quality Class	Sipërfaqja Površina Area
1	Bujqisore/Poljoprivredno/Agriculture	Kullosar/Pashnjaci/pasture	Kullosë E Klasës 3/Pashnjak 3. Klasa/3rd Class Pasture	19750

B. PRONARI/POSEDEUESI - VLASNIK/DRŽALAC - OWNER/POSSESSOR

Të drejtat Prava Rights	Emri Ime Name	Nr. personal Licni broj ID, No.	Vendbanimi Prebivaliste Resident	Kodi postar Poštanski kod Postal code	Hollësitë e adresës Pojedinačni adrese Address details	Pjesa e pronës Deo imovine Share quota	Perskriçimi Opis Description	Azhuruar Azurirano Updated
Poseçim individual / Individualna Drzavina / Single possessor	Komuna e Gillogocit	600316708	GLLOGOC / GLOGOVAC / GLLOGOC /		FEHMI DHE XHEVË LLADROVCI	1/1		





Republika e Kosovës

Republika Kosovo-Republic of Kosovo
Qeveria - Vlada - Government

Ministria e Mjedisit, Planifikimit Hapësinor dhe Infrastrukturës / Ministerstvo Životne Sredine, Prostornog Planiranja i Infrastrukture /
Ministry of Environment, Spatial Planning and Infrastructure
AGJENCIA KADASTRALE E KOSOVËS / KATASTARSKA AGENCIJA KOSOVA / KOSOVO CADASTRAL AGENCY

CERTIFIKATË / CERTIFIKAT / CERTIFICATE

NJËSIA KADASTRALE / KATASTARSKA JEDINICA / CADASTRAL UNIT : P-70315015-00013-0

Numri i lëndës / Broj Predmet / Case Referent Number: 030-01-46219
Data dhe koha e lëshimit / Datum i vreme izdavanja / Date and time of submission: 02.10.2024 - 11:09
Komuna / Opština / Municipality: GLOGOC / GLOGOVAC / GLOGOC
Zona kadastrale / Katastarska Zona / Cadastral Zone: Glibar / Glibare / Glibar
Zyra Kadastrale Komune / Opštinska Katastarska Kancelarija / Municipal Cadastral Office: GLOGOC / GLOGOVAC / GLOGOC

A. TË DHËNAT PËR NJËSINË KADASTRALE / PODACI O KATASTARSKOJ JEDINICI / CADASTRAL UNIT DATA

Numri i njësise kadastrale Broj katastarske jedinice Cad. Unit. No.	Lloji i njësise Vrsta jedinice Unit Type	Lloji i pronës Vrsta inovine Property Type	Zona U/R G/S U/R	Sipërfaqja Površina Area (m ²)	Përshkrim Opis Description	Krijues më datën Uridjeno na dan Created On	Azhuruar Ažurirano Updated
P-70315015-00013-0	PARCELE / PARCELA / PARCEL	Pronë shoqërore / Društvena Imovina / Socially owned Land		8454			

A.I ADRESA E NJËSISË KADASTRALE / ADRESA KATASTARSKE JEDINICE / CADASTRAL UNIT ADDRESS

Vendi i quajtur Mesto zvano Called place ZABEL-ZABELJI	Kodi Postal Poštanski Kod Postal Code	Emri i rrugës Naziv ulice Street name	Krijues më datën Uridjeno na dan Created On	Azhuruar Ažurirano Updated



A.2 LLOJTI SHFRYTËZIMIT / VRSTA KORISCENJA / TYPE OF USE

Numri Broj Number	Lloji i shfrytëzimit të parcelës Vrsta koriscenja parcelë Parcel Type Of Use	Shtyrëzimi aktual i parcelës Trenutno koriscenje parcelë Parcel Current Use	Kualiteti i klasës Kvalitet Klasse Quality Class	Sipërfaqja (m ²) Površina (m ²) Area (m ²)
1	Bujqësori/Poljoprivredno/Agriculture	Kullosari/Pajnjisari/pasture	Kullosë E Klasës 3/Pasnjak 3 Klasse/3rd Class Pasture	8454

B. PRONAR/POSEDUESI - VLASNIK/DRZALAC - OWNER/POSSESSOR

Te drejtat Pravn Rights	Emri Ime Name	Nr. personal Licni broj ID. No.	Vendbanimi Prebivaliste Resident	Kodi postar Postanski kod Postal code	Hollësita e adresës Poštastovni adrese Address details	Pjesa e pronës Deo imovine Share quota	Pershkrimi Opis Description	Azhuruar Ažurirano Updated
Posehimi individual / Individualna Drzavina / Single possessor	Komuna e Glllogocit	600316708	Glllogoc / Glllogovac / Glllogoc /		FERMI DHE XHEVË LLADROVCI	1/1		





Republika e Kosovës
Republika Kosovo-Republic of Kosovo
Qeveria - Vlada - Government

Ministria e Mjedisit, Planifikimit Hapësinor dhe Infrastrukturës / Ministarstvo Životne Sredine, Prostornog Planiranja i Infrastrukture /
Ministry of Environment, Spatial Planning and Infrastructure
AGJENCIA KADASTRALE E KOSOVËS / KATASTARSKA AGENCIJA KOSOVA / KOSOVO CADASTRAL AGENCY

CERTIFIKATË / CERTIFIKAT / CERTIFICATE

NJËSIA KADASTRALE / KATASTARSKA JEDINICA / CADASTRAL UNIT: P-70315015-00012-0

Numri i lëndës / Broj Predmet / Case Referent Number:
Data dhe koha e lëshimit / Datum i vreme izdavanja / Date and time of submission:
Komuna / Opština / Municipality:
Zona kadastrale / Katastarska Zona / Cadastral Zone:
Zyra Kadastrale Komunale / Opštinska Katastarska Kancelarija / Municipal Cadastral Office:

030-01-46219
02.10.2024 - 11:08
GJLOGOC / GLOGOVAC / GJLOGOC
Globar / Globare / Globar
GJLOGOC / GLOGOVAC / GJLOGOC

A. TË DHËNAT PËR NJËSINË KADASTRALE / PODACI O KATASTARSKOJ JEDINICI / CADASTRAL UNIT DATA

Numri i njësise kadastrale Broj katastarske jedinice Cad. Unit, No.	Lloji i njësise Vrsta jedinice Unit Type	Lloji i pronës Vrsta imovine Property Type	Zona U/R G/S U/R	Sipërfaqja Površina Area (m ²)	Përshkrim Opis Description	Krijuar më datën Azhuruar Uradjeno na dan Azurirano Created On Updated
P-70315015-00012-0	PARCELË / PARCELA / PARCEL	Pronë shoqërore / Društvena Imovina / Socially owned Land		2794		

A.1 ADRESA E NJËSISË KADASTRALE / ADRESA KATASTARSKE JEDINICE / CADASTRAL UNIT ADDRESS

Vendi i quajtur Mesto zvano Called place	Kodi Postal Poštanski Kod Postal Code	Emri i rrugës Naziv ulice Street name	Krijuar më datën Uradjeno na dan Created On	Azhuruar Azurirano Updated
ZABEL-ZABELJI				



A.2 LLOJI I SHFRYTËZIMIT / VRSTA KORISCENJA / TYPE OF USE

Numri Broj Number	Lloji i shfrytëzimit të parcelës Vrsta koriscenja parcele Parcel Type Of Use	Shtyrëzimi aktual i parcelës Trenutno koriscenje parcele Parcel Current Use	Kualiteti i klasës Kvalitet klase Quality Class	Sipërfaqja (m ²) Površina (m ²) Area (m ²)
1	Bujqësori/Pojoprivredno/Agriculture	Kullosor/Pašnjak/Pasture	Kullosë E Klasës 3/Pašnjak 3 Klasee3rd Class Pasture	2794

B. PRONARU/POSEDUESI - VLASNIK/DRŽALAC - OWNER/POSSESSOR

Të drejtat Prava Rights	Emri Ime Name	Nr. personal Licni broj ID. No.	Vendbanimi Prebivaliste Resident	Kodi postar Poštanski kod Postal code	Hollësitë e adresës Pojedinačni adrese Address details	Pjesa e pronës Dio imovine Share quota	Pershkrimi Opis Description	Azhuruar Ažurirano Updated
Poseđim individual / Individualna Drzavina / Single possessor	Komuna e Glllogocit	600316708	GLOGOC / GLOGOVAC / GLOGOC /		FERMI DHE XHEVE LLADROVCI	1/1		





Republika e Kosovës

Republika Kosovo-Republic of Kosovo
Qeveria - Vlada - Government

Ministria e Mjedisit, Planifikimit Hapësinor dhe Infrastrukturës / Ministarstvo Životne Sredine, Prostornog Planiranja i Infrastrukture
Ministry of Environment, Spatial Planning and Infrastructure
AGJENCIA KADASTRALE E KOSOVËS / KATASTARSKA AGENCIJA KOSOVA / KOSOVO CADASTRAL AGENCY

CERTIFIKATË / CERTIFIKAT / CERTIFICATE

NJËSIA KADASTRALE / KATASTARSKA JEDINICA / CADASTRAL UNIT : P-70315015-00438-5

Numri i lëndës / Broj Predmet / Case Referent Number: 030-01-46219

Data dhe koha e lëshimit / Datum i vreme izdavanja / Date and time of submission: 02.10.2024 - 11:06

Komuna / Opština / Municipality: GILLOGOC / GLOGOVAC / GILLOGOC

Zona kadastrale / Katastarska Zona / Cadastral Zone: Gillobar / Gillobar / Gillobar

Zyra Kadastrale Komune / Opštinska Katastarska Kancelarija / Municipal Cadastral Office: GILLOGOC / GLOGOVAC / GILLOGOC

A. TË DHËNAT PËR NJËSINË KADASTRALE / PODACI O KATASTARSKOJ JEDINICI / CADASTRAL UNIT DATA

Numri i njësise kadastrale Broj katastarske jedinice Cad. Unit No.	Lloji i njësise Vrsta jedinice Unit Type	Lloji i pronës Vrsta imovine Property Type	Zona U/R G/S U/R	Sipërfaqja Površina Area (m ²)	Përshkrim Opis Description	Krijar më datën Uradjeno na dan Created On	Azhuruar Ažurirano Updated
P-70315015-00438-5	PARCELE / PARCELA / PARCEL	Pronë shoqërore / Društvena Imovina / Socially owned Land	Rural	1838	0112-86	31.01.2020	

A.I ADRESA E NJËSISË KADASTRALE / ADRESA KATASTARSKE JEDINICE / CADASTRAL UNIT ADDRESS

Vendi i quajtur Mesto, zvanje Called place	Kodi Postal Poštanski Kod Postal Code	Emri i rrugës Naziv ulice Street name	Krijar më datën Uradjeno na dan Created On	Azhuruar Ažurirano Updated
ZABELISHTE			31.01.2020	



A.2 LLOJI I SHFRYTËZIMIT / VRSTA KORISCENJA / TYPE OF USE

Numeri Broj Number	Lloji i shfrytëzimit të parcelës Vrsta koriscenja parcelle Parcel Type Of Use	Shfrytëzimi aktual i parcelës Trenutno koriscenje parcelle Parcel Current Use	Kualiteti i klasës Kvalitet klase Quality Class	Sipërfaqja Površina Area (m ²)
1	Bujqësore/Pojëqërvirodhno/Agriculture	Kullorë/Pašnjaci/pasura	Kullorë E Klasës 3/Pashnjak 3 Klasse/3rd Class Pasura	1838

B. PRONAR/POSEDUESI - VLASNIK/DRŽALAC - OWNER/POSSESSOR

Të drejtat Prava Rights	Emri Ime Name	Nr. personal Liceni broj ID. No.	Vendbanimi Prebivaliste Resident	Kodi postar Poštanski kod Postal code	Hollësitë e adresës Pojednostil adrese Address details	Pjesa e pronës Deo imovine Share quota	Perskkrimi Opis Description	Azhuruar Ažurirano Updated
Posehim individual/ Individualna Drzavina/ Single possessor	Komuna e Glllogocit	600316708	GLOGOC/ GLOGOVAC/ GLOGOC/		FEHMI DHE XHEVË LLADROVCI	1/1	0112-86	31.01.2020





Republika e Kosovës

Republika Kosovo-Republic of Kosovo
Qeveria - Vlada - Government

Ministria e Mjedisit, Planifikimit Hapësinor dhe Infrastrukturës / Ministarstvo Životne Sredine, Prostornog Planiranja i Infrastrukture /
Ministry of Environment, Spatial Planning and Infrastructure

AGJENCIA KADASTRALE E KOSOVËS / KATASTARSKA AGENCIJA KOSOVA / KOSOVO CADASTRAL AGENCY

CERTIFIKATË / CERTIFIKAT / CERTIFICATE

NJËSIA KADASTRALE / KATASTARSKA JEDINICA / CADASTRAL UNIT : P-70315015-00438-4

Numri i lëndës / Broj Predmet / Case Referent Number: 030-01-46219
Data dhe koha e lëshimit / Datum i vreme izdavanja / Date and time of submission: 02.10.2024 - 11:06
Komuna / Opština / Municipality: GILLOGOC / GLOGOVAC / GILLOGOC
Zona kadastrale / Katastarska Zona / Cadastral Zone: Gillober / Globare / Gillober
Zyra Kadastrale Komonale / Opštinska Katastarska Kancelarija / Municipal Cadastral Office: GILLOGOC / GLOGOVAC / GILLOGOC

A. TË DHËNAT PËR NJËSINË KADASTRALE / PODACI O KATASTARSKOJ JEDINICI / CADASTRAL UNIT DATA

Numri i njësies kadastrale Broj katastarske jedinice Cad. Unit. No.	Lloji i njësies Vrsta jedinice Unit Type	Lloji i provës Vrsta imovine Property Type	Zona U/R G/S U/R	Sipërfaqja Površina Area (m ²)	Përshkrim Opis Description	Krijuar më datën Urađeno na dan Created On	Azhuruar Ažurirano Updated
P-70315015-00438-4	PARCELË / PARCELA / PARCEL	Pronë shoqërore / Društvena Imovina / Socially owned Land	Rural	2559	0112-86	31.01.2020	

A.1 ADRESA E NJËSISË KADASTRALE / ADRESA KATASTARSKE JEDINICE / CADASTRAL UNIT ADDRESS

Vendi i quajtur Mesto zvano Called place	Kodi Postal Poštanski Kod Postal Code	Emri i rrugës Naziv ulice Street name	Krijuar më datën Urađeno na dan Created On	Azhuruar Ažurirano Updated
ZABELISHTE			31.01.2020	



A.2 LLOJJI SHFRYTËZIMIT / VRSTA KORISCENJA / TYPE OF USE

Numri Broj Number	Lloji i shfrytëzimit të parcelës Vrsta koriscenja parcelle Parcel Type Of Use	Shtfrytëzimi aktual i parcelës Trenuto koriscenje parcelle Parcel Current Use	Kualiteti i Klasisë Kvalitet klase Quality Class	Sipërfaqja Površina Area (m ²)
1	Bujqësore/Poljoprivredno/Agriculture	Kullorë/Pashnjë/sipashure	Kullorë E Klasisë 3/Pashnjak 3 Klasse/3rd Class Pasture	2559

B. PRONARI/POSEDUESI - VLASNIK/DRŽALAC - OWNER/POSSESSOR

Të drejtat Prava Rights	Emri Ime Name	Nr. personal Lidni broj ID. No.	Vendbanimi Prebivaliste Resident	Kodi postar Poštanski kod Postal code	Hollësitë e adresës Pojednostoi adrese Address details	Pjesa e pronës Dio imovine Share quota	Pershkrimi Opis Description	Azhuruar Ažurirano Updated
Posehim individual / Individualna Drazvina / Single possessor	Komuna e Glllogocit	600316708	GLOGOC / GLOGOVAC / GLOGOC /		PEHMI DHE XHEVBE LLADROVCI	1/1	0112-86	31.01.2020





Republika e Kosovës

Republika Kosovo-Republic of Kosovo

Qeveria - Vlada - Government

Ministria e Mjedisit, Planifikimit Hapësinor dhe Infrastrukturës / Ministarstvo Životne Sredine, Prostornog Planiranja i Infrastrukture / Ministry of Environment, Spatial Planning and Infrastructure

AGJENCIA KADASTRALE E KOSOVËS / KATASTARSKA AGENCIJA KOSOVA / KOSOVO CADASTRAL AGENCY

CERTIFIKATË / CERTIFIKAT / CERTIFICATE

NJËSIA KADASTRALE / KATASTARSKA JEDINICA / CADASTRAL UNIT : P-70315015-00067-0

Numri i lëndës / Broj Predmet / Case Referent Number: 030-01-46219

Data dhe koha e lëshimit / Datum i vreme izdavanja / Date and time of submission: 02.10.2024 - 11:09

Komuna / Opština / Municipality: GLOGOC / GLOGOVAC / GLOGOC

Zona kadastrale / Katastarska Zona / Cadastral Zone: Gllëbar / Gllëbare / Gllëbar

Zyra Kadastrale Komune / Opštinska Katastarska Kancelarija / Municipal Cadastral Office: GLOGOC / GLOGOVAC / GLOGOC

A. TË DHËNAT PËR NJËSINË KADASTRALE / PODACI O KATASTARSKOJ JEDINICI / CADASTRAL UNIT DATA

Numri i njësisë kadastrale Broj katastarske jedinice Cad. Unit No.	Lloji i njësisë Vrsta jedinice Unit Type	Lloji i pronës Vrsta imovine Property Type	Zona U/R G/S U/R	Sipërfaqja Površina Area (m ²)	Përshkrim Opis Description	Krijuar më datën Uradjeno na dan Created On	Azhuruar Ažurirano Updated
P-70315015-00067-0	PARCELË / PARCELA / PARCEL	Pronë shoqërore / Društvena imovina / Socially owned Land		22393			

A.1 ADRESA E NJËSISË KADASTRALE / ADRESA KATASTARSKE JEDINICE / CADASTRAL UNIT ADDRESS

Veendi i quajtur Mesto zvano Called place ZABEL-ZABELI	Kodi Postal Poštanski Kod Postal Code	Emri i rrugës Naziv ulice Street name	Krijuar më datën Uradjeno na dan Created On	Azhuruar Ažurirano Updated
---	---	---	---	----------------------------------



A.2 LLOJI I SHFRYTËZIMIT / VRSTA KORISCENJA / TYPE OF USE

Numri Broj Number	Lloji i shfrytëzimit të parcelës Vrsta koriscenja parcele Parcel Type Of Use	Shfrytëzimi aktual i parcelës Trenutno koriscenje parcele Parcel Current Use	Kualiteti i klasës Kvalitet klase Quality Class	Sipërfaqja Površina Area (m ²)
1	Bujësi/Pojëprirvudno/Agriculture	Kullosar/Pashojac/pasture	Kullosë E Klasës 3/Pashjak 3 Klase/3rd Class Pasture	22293

B. PRONARI/POSEDUESI - VLASNIK/DRZALAC - OWNER/POSSESSOR

Të drejtat Prava Rights	Emri Ime Name	Nr. personal Licent broj ID. No.	Vendbanimi Prebivaliste Resident	Kodi postar Postanska kod Postal code	Hollishtë e adresës Pejedinosti adrese Address details	Pjesa e pronës Deo imovine Share quota	Pershkrimi Opis Description	Azhuruar Ažurirano Updated
Posehim individual / Individualna Drzavina / Single possessor	Komuna e Gillogocit	600316708	GLLOGOC / GLOGOVAC / GLLOGOC /		FERMI DHE XHEVË LLADROVCI	1/1		





Republika e Kosovës

Republika Kosovo-Republic of Kosovo
Qeveria - Vlada - Government

Ministria e Mjedisit, Planifikimit Hapësinor dhe Infrastrukturës / Ministarstvo Životte Sredine, Prostornog Planiranja i Infrastrukture /
Ministry of Environment, Spatial Planning and Infrastructure

AGJENCIA KADASTRALE E KOSOVËS / KATASTARSKA AGENCIJA KOSOVA / KOSOVO CADASTRAL AGENCY

CERTIFIKATË / CERTIFIKAT / CERTIFICATE

NJËSIA KADASTRALE / KATASTARSKA JEDINICA / CADASTRAL UNIT : P-70315052-00126-2

Numri i lëndës / Broj Predmet / Case Referent Number: 030-01-46219
Data dhe koha e lëshimit / Datum i vreme izdavanja / Date and time of submission: 02.10.2024 - 11:17
Komuna / Opština / Municipality: GLOGOC / GLOGOVAC / GLOGOC
Zona kadastrale / Katastarska Zona / Cadastral Zone: Çikatovë E Re / Novo Çikatovo / Çikatovë E Re
Zyra Kadastrale Komune / Opštinska Katastarska Kancelarija / Municipal Cadastral Office: GLOGOC / GLOGOVAC / GLOGOC

A. TË DHËNAT PËR NJËSINË KADASTRALE / PODACI O KATASTARSKOJ JEDINICI / CADASTRAL UNIT DATA

Numri i njësisë kadastrale / Broj katastarske jedinice / Cad. Unit. No.	Lloji i njësisë / Vrsta Jedinice / Unit Type	Lloji i pronës / Vrsta imovine / Property Type	Zona / U/R / C/S / U/R	Sipërfaqja / Površina / Area (m ²)	Përshkrimi / Opis / Description	Krijuar më datën / Uradjeno na dan / Created On	Azhuruar / Ažurirano / Updated
P-70315052-00126-2	PARCELË / PARCELA / PARCEL	Pronë shoqërore / Društvena / Imovine / Socially owned Land	Urban	2000		26.05.2016	

A.1 ADRESA E NJËSISË KADASTRALE / ADRESA KATASTARSKJE JEDINICE / CADASTRAL UNIT ADDRESS

Vendi i quajtur / Mesto zvano / Called place KRYÇESTA-DJERRINA	Kodi Postal / Poštanski Kod / Postal Code	Emri i rrugës / Naziv ulice / Street name	Krijuar më datën / Uradjeno na dan / Created On 26.05.2016	Azhuruar / Ažurirano / Updated
---	---	---	---	--------------------------------



A.2 LLOJI I SHFRYTËZIMIT / VRSTA KORISCENJA / TYPE OF USE

Numbri Broj Number	Lloji i shfrytëzimit të parcelës Vrsta koriscenja parcelë Parcel Type Of Use	Shtyrëzimi aktual i parcelës Trentho koriscenje parcelë Parcel Current Use	Kualiteti i kishës Kvalitet klase Quality Class	Sipërfaqja (m ²) Površina Area (m ²)
1	Tokë Ndërtimore/Grajdëvinsko zemljište/Construction land	Truall/Zemljište/Land		2000

B. PRONARI/POSEDUESI - VLASNIK/DRŽALAC - OWNER/POSSESSOR

Të drejtat Prava Rights	Emri Ime Name	Nr. personal Licent broj ID. No.	Vendbanimi Prebivaliste Resident	Kodi postar Poštunski kod Postal code	Mobiliteti e adresës Pojedinosti adrese Address details	Pjesë e pronës Deo imovine Share quota	Pershkritimi Opis Description	Azhuaruar Ažurirano Updated
Poseidim individual / Iedivichalna Drzavins / Single possessor	Komuna e Gillogocit	600316708	GLLOGOC / GLOGOVAC / GLLOGOC /		FBIMI DHE XHEVË LLADROVCI	1/1		26.05.2016





Republika e Kosovës

Republica Kosovo-Republic of Kosovo

Qeveria - Vlada - Government

Ministria e Mjedisit, Planifikimit dhe Infrastrukturës / Ministarstvo Životne Sredine, Prostornog Planiranja i Infrastrukture /
Ministry of Environment, Spatial Planning and Infrastructure

AGJENCIA KADASTRALE E KOSOVES / KATASTARSKA AGENCIJA KOSOVA / KOSOVO CADASTRAL AGENCY

CERTIFIKATË / CERTIFIKAT / CERTIFICATE

NJËSIA KADASTRALE / KATASTARSKA JEDINICA / CADASTRAL UNIT: P-70315052-00140-3

Numri i lëndës / Broj Predmet / Case Referent Number: 030-01-46219

Data dhe koha e kështimit / Datum i vreme izdavanja / Date and time of submission: 02.10.2024 - 11:16

Komuna / Opština / Municipality: GLOGOC / GLOGOVAC / GLLOGOC

Zona kadastrale / Katastarska Zona / Cadastral Zone: Çikatovë E Re / Novo Çikatovo / Çikatovë E Re

Zyra Kadastrale Komunale / Opštinska Katastarska Kancelarija / Municipal Cadastral Office: GLOGOC / GLOGOVAC / GLLOGOC

A. TË DHËNAT PËR NJËSINË KADASTRALE / PODACI O KATASTARSKOJ JEDINICI / CADASTRAL UNIT DATA

Numri i njësise kadastrale Broj katastarske jedinice Cad. Unit No.	Lloji i njësise Vrsta jedinice Unit Type	Lloji i pronës Vrsta imovine Property Type	Zona U/R G/S U/R	Sipërfaqja Površina Area (m ²)	Përshkrim Opis Description	Krijuar më datën Uradjeno na dan Created On	Azhuruar Ažurirano Updated
P-70315052-00140-3	PARCELË / PARCELA / PARCEL	Pronë shoqërore / Društvena imovina / Socially owned Land	Rural	19244		13.07.2022	

A.1 ADRESA E NJËSISË KADASTRALE / ADRESA KATASTARSKE JEDINICE / CADASTRAL UNIT ADDRESS

Vendi i quajtur Mesto zvano Called place UTRINA-SELO	Kodi Postal Poštanski Kod Postal Code	Emri i rrugës Naziv ulice Street name	Krijuar më datën Uradjeno na dan Created On 13.07.2022	Azhuruar Ažurirano Updated
---	---	---	---	----------------------------------



A.2 LLOJJI SHERYTËZIMIT / VRSTA KORISCENJA / TYPE OF USE

Numri Broj Number	Lloji i shfrytëzimit të parcelës Vrsta koriscenja parcelle Parcel Type Of Use	Shfrytëzimi aktual i parcelës Trenatno koriscenje parcelle Parcel Current Use	Kualiteti i klasës Kvalitet klase Quality Class	Sipërfaqja Površina Area
2	Bujqësore/Pajlojpriveçdho/Agriculture	Kullorë/Pashnjaci/postare	Kullorë E Klasës 2/Pashnjak 2 Klase/2nd Class Pasture	19244

B. PRONARI/POSEDUESI - VLASNIK/DRŽALAC - OWNER/POSSESSOR

Të drejtat Prava Rights	Emri Ime Name	Nr. personal Lidni broj ID. No.	Vendbanimi Prebivaliste Resident	Kodi postar Poštanski kod Postal code	Hollësitë e adresës Pojednosti adrese Address details	Pjesa e pronës Deo imovine Share quota	Peshkrimi Opis Description	Azhuruar Ažurirano Updated
Poseidim individual / Individualna Drzavina / Single possessor	Komuna e Gllgocit	500316708	GLOGOC / GLOGOVAC / GLOGOCI		FERMI DHE XHEVË LLADROVCI	1/1		13.07.2022





Republika e Kosovës
Republic of Kosovo
Qeveria - Vlada - Government

Ministria e Mjedisit, Planifikimit Hapësinor dhe Infrastrukturës / Ministarstvo Životne Sredine, Prostornog Planiranja i Infrastrukture /
Ministry of Environment, Spatial Planning and Infrastructure
AGJENCIA KADASTRALE E KOSOVËS / KATASTARSKA AGENCIJA KOSOVA / KOSOVO CADASTRAL AGENCY

CERTIFIKATË / CERTIFIKAT / CERTIFICATE

NJËSIA KADASTRALE / KATASTARSKA JEDINICA / CADASTRAL UNIT : P-70315016-00878-5

Numri i lëndës / Broj Predmet / Case Referent Number: 030-01-46219
Data dhe koha e kështimit / Datum i vrene izdavanja / Date and time of submission: 02.10.2024 - 11:19
Komuna / Opština / Municipality: GLOGOC / GLOGOVAC / GLOGOC
Zona kadastrale / Katastarska Zona / Cadastral Zone: Glogoc / Glogovac / Glogoc
Zyra Kadastrale Komunale / Opštinska Katastarska Kancelarija / Municipal Cadastral Office: GLOGOC / GLOGOVAC / GLOGOC

A. TË DHËNAT PËR NJËSINË KADASTRALE / PODACI O KATASTARSKOJ JEDINICI / CADASTRAL UNIT DATA

Numri i njësisë kadastrale Broj katastarske jedinice Cad. Unit No.	Lloji i njësisë Vrsta Jedinice Unit Type	Lloji i pronës Vrsta Imovine Property Type	Zona UR G/S I/II	Sipërfaqja Površina Area (m ²)	Preshkrim Opis Description	Krijuar në datën Uradjeno na dan Created On	Azhuruar Ažurirano Updated
P-70315016-00878-5	PARCELE / PARCELA / PARCEL	Pronë shqiptore / Društvena Imovina / Socially owned Land	Urban	4259	004P-86	19.05.2016	29.01.2020

A.1 ADRESA E NJËSISË KADASTRALE / ADRESA KATASTARSKE JEDINICE / CADASTRAL UNIT ADDRESS

Vendi i quajtur Mesto zvano Called place	Kodi Postel Poštanski Kod Postal Code	Emri i rrugës Naziv ulice Street name	Krijuar në datën Uradjeno na dan Created On	Azhuruar Ažurirano Updated
ASHANIJAKA-ASHANIJAKA			19.05.2016	29.01.2020

A.2 LLOJI I SHFRYTËZIMIT / VRSTA KORISCENJIA / TYPE OF USE

Numri Breg Number	Lloji i shfrytëzimit të parcelës Vrsta koriscenja: parcelë Parcel Type Of Use	Shfrytëzimi aktual i parcelës Trenumë koriscenje: parcelë Parcel Current Use	Kualiteti i Klasesë Kvalitet Klase Quality Class	Sipërfaqja Površina Area (m ²)
1	Tokë Ndërtimore/Grashovinsko zemljište/Construction land	Trrallj/Zemljište/Land		4259

B. PRONAR/POSEDESI - VLASNIK/DRŽALAC - OWNER/POSSESSOR

Te drejtet Prava Rights	Emri Ime Name	Nr. personi Licenç broj ID. No.	Vendbanimi Prebivalište Resident	Kodi postar Poštanski kod Postal code	Hollësitë e adresës Pojednostni adrese Address details	Pjesa e pronës Deo imovine Share quota	Pershkrimi Opis Description	Azhurnuar Ažurirano Updated
Pasqind individual / Individualna Drzavina / Single possessor	Komuna e Glllogocit	600316798	GILLOGOC / GILLOGOVAC / GILLOGOC /		FEHMI DHE XHEBVE LLADROVCI	1/1	0049-85	19.05.2016





Republika e Kosovës
Republica Kosovo-Republic of Kosovo

Qeveria - Vlada - Government

Ministria e Mjedisit, Planifikimit Hapësinor dhe Infrastrukturës / Ministarstvo Životne Sredine, Prostornog Planiranja i Infrastrukture /

Ministry of Environment, Spatial Planning and Infrastructure

AGJENCIA KADASTRALE E KOSOVËS / KATASTARSKA AGENCIJA KOSOVA / KOSOVO CADASTRAL AGENCY

CERTIFIKATË / CERTIFIKAT / CERTIFICATE

NJËSIA KADASTRALE / KATASTARSKA JEDINICA / CADASTRAL UNIT : P-70315016-00758-1

Numri i lëndës / Broj Predmet / Case Referent Number: 030-01-46219
Data dhe koha e lëshimit / Datum i vrene izdavanja / Date and time of submission: 02.10.2024 - 11:21
Komuna / Opština / Municipality: GLOGOC / GLOGOVAC / GLOGOC
Zona kadastrale / Katastarska Zona / Cadastral Zone: Gillogoc / Glogovac / Gillogoc
Zyra Kadastrale Komune / Opštinska Katastarska Kancelarija / Municipal Cadastral Office: GLOGOC / GLOGOVAC / GLOGOC

A. TË DHËNAT PËR NJËSINË KADASTRALE / PODACI O KATASTARSKOJ JEDINICI / CADASTRAL UNIT DATA

Numri i njësisë kadastrale Broj katastarske jedinice Cad. Unit No.	Lloji i njësisë Vreće Jedinice Unit Type	Lloji i pronë Vrsta imovine Property Type	Zona U/R G/S U/R	Sipërfaqja Površina Area (m ²)	Përshkrimi Opis Description	Krijtar më datën Uradjeno na dan Created On	Azhuruar Azurirano Updated
P-70315016-00758-1	PARCELE / PARCELA / PARCEL	Pronë shoqërore / Društvena / Imovina / Socially owned Land	Urban	1852	32/6-RDPP		27.01.2020

A.1 ADRESA E NJËSISË KADASTRALE / ADRESA KATASTARSKE JEDINICE / CADASTRAL UNIT ADDRESS

Vendi i qendrimit Mesto zvanje Called place	Kodi Postel Poštanski Kod Postal Code	Emri i rrugës Naziv ulice Street name	Krijtar më datën Uradjeno na dan Created On	Azhuruar Azurirano Updated
ASHRANOJKÀ-STÛPE				27.01.2020



A.2 LLOJII I SHFRYTËZIMIT / VRSTA KORISCENJIA / TYPE OF USE

Numri i Broj Number	Lloji i shfrytëzimit të parcelës Vrsta koriscenja parcelë Parcel Type Of Use	Shfrytëzimi aktual i parcelës Trenutno koriscenje parcelë Parcel Current Use	Kualiteti i klasës Kvalitet klase Quality Class	Sipërfaqja (m ²) Površina (m ²) Area
1	Tokë Ndërtimore/Gradjevnisko zemljište/Construction land	Trenull/Zemljište/Land		1852

B. PRONAR/POSEDUESI - VLASNIK/DRŽALAC - OWNER/POSSESSOR

Të drejtat Prava Rights	Emri i Ime Name	Nr. personal Lieni broj ID. No.	Vendbanimi Prebivaliste Resident	Kodi postar Poštanski kod Postal code	Hollësitë e adresës Projednosti adrese Address details	Pjesë e pronës Dio inovine Share quota	Përshkrimi Opis Description	Azhuaruar Azurirano Updated
Posestnik Individual / Individualna Drzavina / Single possessor	Komuna e Glllogocit	600316708	Glllogoc / Glllogovac / Glllogoc /		FEMALDEB XHEVE LIADROVCI	1/1	33/6-RDPP	





Republika e Kosovës
Republica Kosovo-Republic of Kosovo

Qeveria - Vlada - Government

Ministria e Mjedisit, Planifikimit Hapësinor dhe Infrastrukturës / Ministarstvo Životte Sredine, Prostorneog Planiranja i Infrastrukture /
Ministry of Environment, Spatial Planning and Infrastructure
AGJENCIA KADASTRALE E KOSOVËS / KATASTARSKA AGENCIJA KOSOVA / KOSOVO CADASTRAL AGENCY

CERTIFIKATË / CERTIFIKAT / CERTIFICATE

NJËSIA KADASTRALE / KATASTARSKA JEDINICA / CADASTRAL UNIT : P-70315016-00245-0

Numri i lëndës / Broj Predmet / Case Referent Number:

Data dhe koha e lëshimit / Datum i vreme izdavanja / Date and time of submission:

Komuna / Opština / Municipality:

Zona kadastrale / Katastarska Zona / Cadastral Zone:

Zyra Kadastrale Komunale / Opštinska Katastarska Kancelarija / Municipal Cadastral Office:

030-01-46219
02.10.2024 - 11:22

GILLOGOC / GILGOVAC / GILLOGOC

Gilgoc / Gilgovac / Gilgoc

GILLOGOC / GILGOVAC / GILLOGOC

A. TË DHËNAT PËR NJËSINË KADASTRALE / PODACI O KATASTARSKOJ JEDINICI / CADASTRAL UNIT DATA

Numri i njësise kadastrale Broj katastarske jedinice Cadastral No.	Lloji i njësise Vrsta jedinice Unit Type	Lloji i pronisë Vrsta imovine Property Type	Zona U/R GIS UR	Sipërfaqja Površina Area (m ²)	Pershkrimi Opis Description	Krijuar më datën Uradjeno na dan Created On	Azhuruar Ažurirano Updated
P-70315016-00245-0	PARCELE / PARCELA / PARCEL	Dhushtrera Imovine / Socially owned Land		8142			

A.1 ADRESA E NJËSISË KADASTRALE / ADRESA KATASTARSKE JEDINICE / CADASTRAL UNIT ADDRESS

Vendi i kualifikuar Mjesto zvanje Called place	Kodi Postaral Poštanski Kod Postal Code	Drejt i rrugës Naziv ulice Street name	Krijuar më datën Uradjeno na dan Created On	Azhuruar Ažurirano Updated
ZABELISHITE-KRIQESHITA				



A.2 LLOJTI SHPËRVEJZIMIT / VRSTA KORISÇENJA / TYPE OF USE

Numri Broj Number	Lloji i shpërvëzimit të parcelës Vrsta korisçenja e parcelës Parcel Type Of Use	Shtyrëzimi aktual i parcelës Trenime korisçenja e parcelës Parcel Current Use	Kualiteti i klasës Kualiteti i klasës Quality Class	Sipërfaqja Površina Area (m ²) (m ²)
1	Bujqësi/Pojëpërvëdre/Agriculture	Kullosar/Pashifajci/pasture	Kullosë 3. Klasë 3/Pashnjak 3. Klasë 3rd Class Pastura	8142

B. PRONARI/POSEDUESI - VLASNIK/DRËZALAC - OWNER/POSSESSOR

Të drejtat Prava Rights	Emri Ime Name	Nr. personal Licenç broj ID. No.	Vendbanimi Prebivaliste Resident	Kodi postar Postanski kod Postal code	Kohtësitë e adresës Pojednostni adrese Address details	Pjesa e pronës Dio imovine Share quota	Pershkrimi Opis Description	Azhuruar Aktualizirano Updated
Posezimi individual / Individualna Druvina / Single possessor	Komuna e Glllogocit	600316708	Glllogoc / Glllogovac / Glllogoc /		FERRI DHE XHEVE LLAJDROVCI	1/1		





Republika e Kosovës
Republica Kosova-Republic of Kosovo
Qeveria - Vlada - Government

Ministria e Mjedisit, Planifikimit Hapësinor dhe Infrazhstrukturës / Ministarstvo Životne Sredine, Prostornog Planiranja i Infrazhstrukture /
Ministry of Environment, Spatial Planning and Infrastructure
AGJENCIA KADASTRALE E KOSOVES / KATASTARSKA AGENCIJA KOSOVA / KOSOVO CADASTRAL AGENCY

CERTIFIKATË / CERTIFIKAT / CERTIFICATE

NUMËSIA KADASTRALE / KATASTARSKA JEDINICA / CADASTRAL UNIT : P-70314035-00004-124

Numri i lëndës / Broj Predmet / Case Referent Number: 030-01-46219
Data dhe koha e lëshimit / Datum i vreme izdavanja / Date and time of submission: 02.10.2024 - 14:49
Komuna / Opština / Municipality: GILLOGOC / GLOGOVAC / GLOGOC
Zona kadastrale / Katastarska Zona / Cadastral Zone: Komoran / Komorane / Kanarun
Zyra Kadastrale Komune / Opštinska Katastarska Kancelarija / Municipal Cadastral Office: GILLOGOC / GLOGOVAC / GLOGOC

A. TË DHËNAT PËR NJËSINË KADASTRALE / PODACI O KATASTARSKOJ JEDINICI / CADASTRAL UNIT DATA

Numri i njësisë kadastrale Broj katastarske jedinice Cad. Unit No.	Lloji i njësisë Vrsta jedinice Unit Type	Lloji i pronës Vrsta imovine Property Type	Zona U/R G/S U/R	Sipërfaqja Površina Area (m ²)	Përshkrimi Opis Description	Krijuar më Uradjena na dan Created On	Azhuruar Ažurirano Updated
P-70314035-00004-124	PARCELE / PARCELA / PARCEL	Pront shqiptare / Društvena / Imovina / Socially owned Land	Urban	6963		16.02.2022	

A.1 ADRESA E NJËSISË KADASTRALE / ADRESA KATASTARSKE JEDINICE / CADASTRAL UNIT ADDRESS

Vendi i quajtur Mesto zvano Called place	Kodi Postal Poštanski Kod Postal Code	Emri i rrugës Naziv ulice Street name	Krijuar më datën Uradjeno na dan Created On	Azhuruar Ažurirano Updated
FUSH QJER-FUSH QJER			16.02.2022	



A.2 LLOJI I SHFRYTËZIMIT / VRSTA KORISCENJA / TYPE OF USE

Numri Brid Number	Lloji i shfrytëzimit të parcelës Vrsta koriscenja parcelë Parcel Type Of Use	Shfrytëzimi aktual i parcelës Trenuthe koriscenje parcelë Parcel Current Use	Kualiteti i klasës Kualitet klase Quality Class	Sipërfaqja Površina Area (m ²) (m ²)
4	Tokë Ndërtimore/Gradjevinisko zemljište/Construction land	Terra/Zemljište/Land		6963

B. PRONAR/POSEDUESI - VLASNIK/DRŽALAC - OWNER/POSSESSOR

Të drejtat Prava Rights	Emri Ime Name	Nr. personal Liceni brid ID, No.	Vendbanimi Prebivalište Resident	Kodi postar Postanski kod Postal code	Hollësihtë e adresës Pojednostni adrese Address details	Pjesa e pronës Dio imovine Share quota	Përshkrimi Opis Description	Azhuruar Azurirano Updated
Posejdon individual / Individualna Društvena / Single possessor	Komuna e Gllugocit	600316708	GILGOCIC / GILGOCVAC / GILGOCIC /		FEHMI DHE XHEVË ILADROVCI	1/1		18.02.2022





Republika e Kosovës
Republic of Kosovo
Qeveria - Vlada - Government

Ministria e Mjedisit, Planifikimit Hapësinor dhe Infrastrukturës / Ministarstvo Životne Sredine, Prostornog Planiranja i Infrastrukture /
Ministry of Environment, Spatial Planning and Infrastructure
AGJENCIA KADASTRALE E KOSOVËS / KATASTARSKA AGENCIJA KOSOVA / KOSOVO CADASTRAL AGENCY

CERTIFIKATË / CERTIFIKAT / CERTIFICATE

NJËSIA KADASTRALE / KATASTARSKA JEDINICA / CADASTRAL UNIT : P-70314035-00244-4

Numri i lëndës / Broj Predmet / Case Referent Number:

030-01-46219
02.10.2024 - 11.24

Data dhe koha e tëshmit / Datum i vreme izdavanja / Date and time of submission:

GILLOGOC / GLOGOVAC / GILLOGOC

Komora / Opština / Municipality:

Komoran / Komorane / Kamaran

Zona kadastrale / Katastarska Zona / Cadastral Zone:
Zyra Kadastrale Komunale / Opštinska Katastarska Kancelarija / Municipal Cadastral Office:

GILLOGOC / GLOGOVAC / GILLOGOC

A. TË DHËNAT PËR NJËSINË KADASTRALE / PODACI O KATASTARSKOJ JEDINICI / CADASTRAL UNIT DATA

Numbri i njësive kadastrale Broj katastarske jedinice Cad. Unit No.	Lloji i njësive Vrsta jedinice Unit Type	Lloji i pronës Vrsta imovine Property Type	Zona UR GIS UR	Sipërfaqja Površina Area (m ²)	Peshkrim Opis Description	Krijuar më daten Urađeno na dan	Azhuruar Ažurirano Updated
P-70314035-00244-4	PARCELE / PARCELA / PARCEL	Pronë shoqërore / Društvena Imovina / Socially owned Land	Urbani	1893			08.02.2022

A.1 ADRESA E NJËSISË KADASTRALE / ADRESA KATASTARSKE JEDINICE / CADASTRAL UNIT ADDRESS

Vendi i qarkut Mesto zvan Called place	Kodi Postal Poštanski Kod Postal Code	Emri i rrugës Naziv ulice Street name	Krijuar më datën Urađeno na dan Created On	Azhuruar Ažurirano Updated
STOPONICA-STOPONICA				08.02.2022



A.2 LLOJI I SHFRYTËZIMIT / VRSTA KORISCENJA / TYPE OF USE		Shfrytëzimi aktual i parcelës / Trenutno korišćenje parcelë Parcel Current Use		Kualiteti i klasës / Kvalitet klase Quality Class		Sipërfaqja / Površina / Area (m ²)	
1	Tokë Nënshtruar/Građevinarsko zemljište/Construction Land	Trenut/Zemljište/Land				1893	

B. PRONAR/POSEDUESI - VLASNIK/DRŽALAC - OWNER/POSSESSOR

Titulli i drejtimit / Prava / Rights	Emri i Ime Name	Nr. personal Licent broj ID. No.	Vendbanimi Prehivaliste Resident	Kodi postor Postanski kod Postal code	Hollësitë e adresës Pojedinosti adrese Address details	Pjesa e pronës Deo imovine Share quota	Përshkrimi Opis Description	Azhuruar Azurirano Updated
Poseidim individual / Individualna Društvena / Single possessor	Komuna e Gillogocit	600316708	GILLOGOC / GILGOVAC / GILLOGOC /		FEHMI DHE XHEVE LLADROVCI	1/1	me numer te Atrvendimit 07- 463/06-23159 me dt. 02.07.2020	02.07.2020





Republika e Kosovës
Republic of Kosovo
Qeveria - Vlada - Government

Ministria e Mjedisit, Planifikimit Hapësinor dhe Infrastrukturës / Ministarstvo Životne Sredine, Prostornog Planiranja i Infrastrukture
Ministry of Environment, Spatial Planning and Infrastructure
AGJENCIA KADASTRALE E KOSOVËS / KATASTARSKA AGENCIJA KOSOVA / KOSOVO CADASTRAL AGENCY

CERTIFIKATË / CERTIFICATE

NJËSIA KADASTRALE / KATASTARSKA JEDINICA / CADASTRAL UNIT : P-70314035-00244-5

Numeri i Jëndës / Broj Predmet / Case Referent Number:

Data dhe koha e Jëshimit / Datum i vreme izdavanja / Date and time of submission:

Komuna / Opština / Municipality:
Zona kadastrale / Katastarska Zona / Cadastral Zone:
Zyra Kadastrale Komune / Opštinska Katastarska Kancelarija / Municipal Cadastral Office:

030-01-46219
02.10.2024. 11:25
GILLOGOC / GLOGOVAC / GILLOGOC
Kondoran / Komorane / Kamran
GILLOGOC / GLOGOVAC / GILLOGOC

A. TË DHËNAT PËR NJËSINË KADASTRALE / PODACI O KATASTARSKOJ JEDINICI / CADASTRAL UNIT DATA

Numeri i njësise kadastrale Broj katastarske jedinice Cad. Unit No.	Lloji i njësise Vrsta Jedinice Unit Type	Lloji i pronisë Vrsta imovine Property Type	Zona U/R G/S U/R	Sipërfaqja Površina Area (m ²)	Përshkrimi Opis Description	Krijuar më datën dan Created On	Azhuruar Azurirano Updated
P-70314035-00244-5	PARCETË / PARCELA / PARCEL	Pronë shoqërore / Društvena / Imovina / Socially owned Land	Urban	1547			08.02.2022

A.1 ADRESA E NJËSISË KADASTRALE / ADRESA KATASTARSKE JEDINICE / CADASTRAL UNIT ADDRESS

Vendi i quajtur Mesto zvano Called place	Kodi Postal Poštanski Kod Postal Code	Emri i rrugës Naciv ulice Street name	Krijuar më datën Tradjeno na dan Created On	Azhuruar Azurirano Updated
STOPONICA-STOPONICA				08.02.2022



A.2 LLOJË I SHFRYTËZIMIT / VRSTA KORISÇENJA / TYPE OF USE

Numri Broj Number	Lloji i shfrytëzimit të parcesë Vrsta korisçenja parçele Parcel Type Of Use	Shfrytëzimi aktual i parcesë Trenutiq korisçenja parçele Parcel Current Use	Kualiteti i klasës Kvaliteti i klasës Quality Class	Sipërfaqja (m ²) Površina (m ²) Area
1	Tokë Ndërkamëre/Çadqevinshko zemljište/Construction land	Terra/Zemljište/Land		1347

B. PRONARI/POSEDUESI - VLASNIK/DRŽALAC - OWNER/POSSESSOR

Të drejtat Prava Rights	Emri Ime Name	Nr. personal Identi broj ID. No.	Vendbanimi Prebivalište Resident	Kodi postar Poštanski kod Postal code	Hollëditë e adresës Pojednostni adrese Address details	Pjesa e pronës Deo imovine Share quota	Pershkrimi Opis Description	Akturimi Akturirano Updated
Posejdon individual / Individualna Društvena / Single possessor	Komuna e Glllogocit	600316708	GILLOGOC / GLOGOVAC / GILLOGOC /		FERRI DHE XHEVË LLADROVCI	1/1		



Zyrtari përgjegjës / Odgovoran likt Official person



Republika e Kosovës
Republica Kosovo-Republic of Kosovo
Qeveria - Vlada - Government
Ministria e Mjedisit, Planifikimit Hapësinor dhe Infrastruktura / Ministarstvo Životne Sredine, Prostornog Planiranja i Infrastrukture /
Ministry of Environment, Spatial Planning and Infrastructure
AGJENCIA KADASTRALE E KOSOVËS / KATASTARSKA AGENCIJA KOSOVA / KOSOVO CADASTRAL AGENCY

CERTIFIKATË / CERTIFIKAT / CERTIFICATE

NJËSIA KADASTRALE / KATASTARSKA JEDINICA / CADASTRAL UNIT : P-70314035-01980-0

Numri i lëndës / Broj Predmet / Case Referent Number: 030-01-46219
Data dhe koha e lëshimit / Datum i vreme izdavanja / Date and time of submission: 02.10.2024 - 11:26
Komuna / Opština / Municipality: GLOGOC / GLOGOVAC / GLOGOC
Zona kadastrale / Katastarska Zona / Cadastal Zone: Komoran / Komorane / Kanaran
Zyra Kadastrale Komunale / Opštinska Katastarska Kancelarija / Municipal Cadastral Office: GLOGOC / GLOGOVAC / GLOGOC

A. TË DHËNAT PËR NJËSINË KADASTRALE / PODACI O KATASTARSKOJ JEDINICI / CADASTRAL UNIT DATA

Numri i njësise kadastrale Broj katastarske jedinice Cad. Unit No.	Lloji i njësise Vrsta jedinice Unit Type	Lloji i pronës Vrsta imovine Property Type	Zona UR G/S UR	Superfaqja Površina Area (m ²)	Përshkrim Opis Description	Krijuar më datën Uradjeno na dan Created On	Azhuruar Azurirano Updated
P-70314035-01980-0	PARCELE / PARCELA / PARCEL	Prote shoqërore / Društvena Imovina / Socially owned Land	Rural	2003		12.08.2020	19.08.2020

A.1 ADRESA E NJËSISË KADASTRALE / ADRESA KATASTARSKE JEDINICE / CADASTRAL UNIT ADDRESS

Vendi i kualitor Mesto oznano Called place	Kodi Postal Poštanski Kod Postal Code	Emri i rrugës Naziv ulice Street name	Krijuar më datën Uradjeno na dan Created On	Azhuruar Azurirano Updated
FOSH GJER-FUSH GJER			12.08.2020	19.08.2020



Zyrtari përgjegjës / Odgovoran ličnost / Official person

A.2. LLOJI I SHFRYTËZIMIT / VRSTA KORISCENJA / TYPE OF USE

Numri Brosj Number	Lloji i shfrytëzimit të parcelës Vrsta koriscenje parcelle Parcel Type Of Use	Shtypje/imi aktual i parcelës Trenuto koriscenje parcelle Parcel Current Use	Kualiteti i klasës Kvalitet klase Quality Class	Sipërfaqja (m ²) Površina (m ²) Area
2	Tokë Ndërtimore/Grafiqevniske zemrulljësje/Construction land	Trulli/Zemrulljësje/Land		1003
2	Tokë Ndërtimore/Grafiqevniske zemrulljësje/Construction land	Shtëpi-Ndërtimese/Kuca-Zgjedhje/House-Building		1000

B. PRONARË/POSEDUESI - VLASNIK/DRËZALAC - OWNER/POSSESSOR

Tra drejtuar Prava Rights	Emri Ime Name	Nr. personaj Liken broj ID. No.	Vendbanimi Prebivaliste Resident	Kodi postar Postar kod Postal code	Emlishtja e adresës Pojedinosti adrese Address details	Pjesa e pronës Deo imovine Share quota	Pershkrimi Opis Description	Azhuruar Ažurirano Updated
Posejdi individual / Individualna Drazavina / Single possessor	Komuna e Glllogocit	600316708	GILLOGOC / GILGOVAC / GILLOGOC /		FEHMI DHE XHEVË LLADROVCI	1/1		19.08.2020





Republika e Kosovës
Republic of Kosovo
Qeveria - Vlada - Government

Ministria e Mjetit, Planifikimit Hapësinor dhe Infrastrukturës / Ministarstvo Životne Sredine, Prostornog Planiranja i Infrastrukture /
Ministry of Environment, Spatial Planning and Infrastructure
AGJENCIA KADASTRALE E KOSOVËS / KATASTARSKA AGENCIJA KOSOVA / KOSOVO CADASTRAL AGENCY

CERTIFIKATË / CERTIFICATE

NJËSIA KADASTRALE / KATASTARSKA JEDINICA / CADASTRAL UNIT : P-70314035-01981-0

Numri i llogdës / Broj Predmet / Case Referent Number: 030-01-46219
Data dhe koha e lëshimit / Datum i vreme izdavanja / Date and time of submission: 02.10.2024 - 11:26
Komuna / Opština / Municipality: GLOGOC / GLOGOVAC / GLOGOC
Zona kadastrale / Katastarska Zona / Cadastral Zone: Komoran / Komorane / Kantaran
Zyra Kadastrale Komunale / Opštinska Katastarska Kancelarija / Municipal Cadastral Office: GLOGOC / GLOGOVAC / GLOGOC

A. TË DHËNAT PËR NJËSINË KADASTRALE / PODACI O KATASTARSKOJ JEDINICI / CADASTRAL UNIT DATA

Numri i njësise kadastrale Broj katastarske jedinice Cad. Unit. No.	Lloji i njësise Vrsta jedinice Unit Type	Lloji i pronësisë Vrsta imovine Property Type	Zona UIR G/S U/R	Sipërfaqja Površina Area (m ²)	Përshkrim Opis Description	Krijar me datën Urađeno na dan Created On	Azhuruar Ažurirano Updated
P-70314035-01981-0	PARCELE / PARCELA / PARCEL	Pronë shoqërore / Društvena / Imovina / Socially owned Land	Urban	3263		20.08.2020	20.08.2020

A.1 ADRESA E NJËSISË KADASTRALE / ADRESA KATASTARSKE JEDINICE / CADASTRAL UNIT ADDRESS

Vendi i quajtur Mesto zvano Called place	Kodi Postel Poštanski Kod Postal Code	Emri i rrugës Naziv ulice Street name	Krijar me datën Urađeno na dan Created On	Azhuruar Ažurirano Updated
FUSH QJER-FUSH QJER			20.08.2020	20.08.2020

A.2 LLOJTI I SHRYTËZIMIT / VRSTA KORISCENJA / TYPE OF USE

Numri Serj Number	Lloji i shrytëzimit të parcelës Vrsta koriscenja parcelë Parcel Type Of Use	Shfrytëzimi aktual i parcelës Trenutnie koriscenje parcelë Parcel Current Use	Kualiteti i klasës Kvalitet klase Quality Class	Sipërfaqja (m ²) Površina (m ²) Area (m ²)
4	Tokë Ndërtimore/Gradëvënake zemëjshë/Construction land	Troall/Zemëshë/Land		3263

B. PRONAR/POSEDUESI - VLASNIK/DRŽALAC - OWNER/POSSESSOR

Të drejtat Prava Rights	Emri i Ime Name	Nr. personat Licent broj ID. No.	Vendbanimi Prebysiliste Resident	Kodi postar Poštanski kod Postal code	Hollësitë e adresës Pojednost. adrese Address details	Pjesë e pronës Dio imovine Share quota	Pershkrimi Opis Description	Aktuaruar Aktirvano Updated
Poseidim individual / Individualna Drazvina / Single possessor	Komuna e Gillogocit	600316708	GILLOGOC / GILGOVAC / GILLOGOC /		FERHAT DHE XHEVE ILADROVCI	1/1		20.08.2020





Republika e Kosovës
Republic of Kosovo
General - Vlada - Government

Ministria e Mjedisit, Planifikimit Hapësinor dhe Infrastrukturës / Ministry of Environment, Spatial Planning and Infrastructure
Ministry of Environment, Spatial Planning and Infrastructure
AGJENCIA KADASTRALE E KOSOVËS / KATASTARSKA AGENCIJA KOSOVA / KOSOVO CADASTRAL AGENCY

CERTIFIKATË / CERTIFICATE

NJËSIA KADASTRALE / KATASTARSKA JEDINICA / CADASTRAL UNIT : P-70314035-00004-133

Numeri i lëndës / Broj Predmet / Case Referent Number: 030-01-46219
Data dhe koha e lëshimit / Datum i vrene izdavanja / Date and time of submission: 02.10.2024 - 14:50
Komuna / Opština / Municipality: GILLOGOC / GLOGOVAC / GILLOGOC
Zona kadastrale / Katastarska Zona / Cadastral Zone: Komoran / Komorane / Kambaran
Zyra Kadastrale Komunale / Opštinska Katastarska Kancelarija / Municipal Cadastral Office: GILLOGOC / GLOGOVAC / GILLOGOC

A. TË DHËNAT PËR NJËSINË KADASTRALE / PODACI O KATASTARSKOJ JEDINICI / CADASTRAL UNIT DATA

Numeri i njësise kadastrale Broj katastarske jedinice Cad. Unit No.	Lloji i njësise Vrsta jedinice Unit Type	Lloji i pronës Vrsta imovine Property Type	Zona E/R GIS U/R	Sipërfaqja Površina Area (m ²)	Përshkrim Opis Description	Krijuar më datën Uradjeno na dan Created On	Azhuruar Ažurirano Updated
P-70314035-00004-133	PARCELE / PARCELA / PARCEL	Pronë shoqërore / Društvena / Inovativa / Socially owned Land	Urban	1059		30.12.2022	

A.1 ADRESA E NJËSISË KADASTRALE / ADRESA KATASTARSKE JEDINICE / CADASTRAL UNIT ADDRESS

Vendi i quajtur Mesto zvana Called place	Kodi Postel Poštanski Kod Postal Code	Emri i rrugës Naziv ulice Street name	Krijuar më datën Uradjeno na dan Created On	Azhuruar Ažurirano Updated
FUSH QJER-FUSH QJER			30.12.2022	

A.2 LLOJI I SHFRYTËZIMIT / VRSTA KORISCENJA / TYPE OF USE

Numri Broj Number	Lloji i shfrytëzimit të parcelës Vrsta korisçenja parcelë Parcel Type Of Use	Shfrytëzimi aktual i parcelës Trentho korisçenja parcelë Parcel Current Use	Kualiteti i klasës Kvaliteti Klasse Quality Class	Sipërfaqja Përfaqja Area (m ²) (m ²)
4	Tokë Ndërtimore/Gradëvërtisje/Construction land	Trenth/Zemlisc/Land		1459

B. PRONARI/POSEDUESI - VLASNIK/DRËZALAC - OWNER/POSSESSOR

Të drejtat Prava Rights	Emri Ime Name	Nr. personali Lident brolj ID. No.	Vendbanimi Prebivaliste Resident	Kodi postar Postanski kod Postal code	Hollësi e adresës Pojednostni adresa Address details	Pjesa e pronës Dio inovine Share quota	Pershkruimi Opis Description	Aktuaruar Akturirano Updated
Poseidim individual/ Individualna Drzavina/ Single possessor	Komuna e Gillogocit	600316705	GILLOGOC/ GLOGOVAC/ GILLOGOC/		FERRAT DHE XHEVË LLADROVCI	1/1		30.12.2022



Zyrtari përgjegjës / Odgovoranik/Official person



Republika e Kosovës
Republika Kosovo-Republic of Kosovo
Qeveria - Vlada - Government

Ministria e Mjedisit, Planifikimit Hapësinor dhe Infrastrukturës / Ministerstvo Životne Sredine, Prostornog Planiranja i Infrastrukture /
Ministry of Environment, Spatial Planning and Infrastructure
AGJENCIA KADASTRALE E KOSOVËS / KATASTARSKA AGENCIJA KOSOVA / KOSOVO CADASTRAL AGENCY

CERTIFIKATË / CERTIFIKAT / CERTIFICATE

NJËSIA KADASTRALE / KATASTARSKA JEDINICA / CADASTRAL UNIT : P-70315071-01963-0

Numeri i lëndës / Broj Predmet / Case Referent Number: 030-01-46219
Data dhe koha e jehimit / Datum i vreme izdavanja / Date and time of submission: 02.10.2024 - 11:29
Komuna / Opština / Municipality: GLOGOC / GLOGOVAC / GLOGOC
Zona kadastrale / Katastarska Zona / Cadastral Zone: Terstenik / Terstenik / Terstenik
Zyra Kadastrale Komune / Opštinska Katastarska Kancelarija / Municipal Cadastral Office: GLOGOC / GLOGOVAC / GLOGOC

A. TË DHËNAT PËR NJËSINË KADASTRALE / PODACI O KATASTARSKOJ JEDINICI / CADASTRAL UNIT DATA

Numeri i njësise kadastrale Broj Katastarske jedinice Cad. Unit No.	Lloji i njësise Vrsta Jedinice Unit Type	Lloji i pronës Vrsta imovine Property Type	Zona UR GIS UR	Sipërfaqja Površina Area (m ²)	Pershkrimi Opis Description	Krijuar më datën Eradjeno na dan Created On	Azhuruar Azurirano Updated
P-70315071-01963-0	PARCELË / PARCELA / PARCEL	Pronë shoqërore / Društvena Imovina / Socially owned Land	Rural	147481			23.10.2019

A.1 ADRESA E NJËSISË KADASTRALE / ADRESA KATASTARSKE JEDINICE / CADASTRAL UNIT ADDRESS

Vendi i quajtur Mesto zvano Called place	Kodi Postal Poštanski Kod Postal Code	Danti i rrugës Naziv ulice Street name	Krijuar më datën Uradjeno na dan Created On	Azhuruar Azurirano Updated
MALI RAVSH-MALI RAVSH				23.10.2019

A.2 LLOJTI I SHFRYTËZIMIT / VRSTA KORISCENJIA / TYPE OF USE

Numeri Broj Number	Lloji i shfrytëzimit të parcelës Vrsta korisçenja parcelle Parcel Type Of Use	Shfrytëzimi aktual i parcelës Trenorino korisçenje parcelle Parcel Current Use	Kualiteti i klases Kvaliteti Klasse Quality Class	Sipërfaqja (m ²) Përfaqja (m ²) Area (m ²)
1	Bujqesore/Polljeprivezhdo/Agriculture	Kulloset/Pashiqet/pashure	Kullosë E Klases 5/Pashiqë 5 Klase/5th Class Pasture	147481

B. PRONARI/POSEDUESI - VLASNIK/DRËZALAC - OWNER/POSSESSOR

Të drejtat Prava Rights	Emri Ime Name	Nr. personaj Lidni broj ID. No.	Vendbanimi Prebivaliste Resident	Kodi postar Postanski kod Postal code	Hollësitë e adresës Pojednostni adrese Address details	Pjesa e pronës Dio imovine Share quota	Pershkrimi Opis Description	Azhuruar Azurirano Updated
Posejeda individual / Individualna Drazvina / Single possessor	Komuna e Glllogocit	600316708	GILLOGOC / GLOGOVAC / GILLOGOC /		PEHMI DHE XHEVË LADROVCI	1/1		





Republika e Kosovës
Republika Kosovo-Republic of Kosovo
Qeveria - Vlada - Government

Ministria e Mjedetit, Planifikimit Hapësinor dhe Infrastrukturës / Ministrstvo Zvezote Sredine, Prostornoj Planiranjia i Infrastruktura /
Ministry of Environment, Spatial Planning and Infrastructure
AGJENCIA KADASTRALE E KOSOVËS / KATASTARSKA AGENCIJA KOSOVA / KOSOVO CADASTRAL AGENCY

CERTIFIKATË / CERTIFIKAT / CERTIFICATE

NJËSIA KADASTRALE / KATASTARSKA JEDINICA / CADASTRAL UNIT : P-70314025-00716-0

Numri i lëndës / Broj Predmet / Case Referent Number:
Data dhe koha e kërkesës / Datum i vremen izdavanja / Date and time of submission:
Komuna / Opština / Municipality:
Zona kadastrale / Katastarska Zona / Cadastral Zone:
Zyra Kadastrale Komune / Opštinska Katastarska Kancelarija / Municipal Cadastral Office:

030-01-46219
02.10.2024 - 11:30
GLOGOC / GLOGOVAC / GLOGOC
Korriçë e Poshtme / Donja Korenca / Korriçë e Ulët
GLOGOC / GLOGOVAC / GLOGOC

A. TË DHËNAT PËR NJËSINË KADASTRALE / PODACI O KATASTARSKOJ JEDINICI / CADASTRAL UNIT DATA

Numri i njësies kadastrale Broj katastarske jedinice Cad. Unit No.	Lloji i njësies Vrsta jedinice Unit Type	Lloji i pronisë Vrsta imovine Property Type	Zona URS GIS U/R	Sipërfaqja Površina Area (m ²)	Përshkrim Opis Description	Krijuar më datën Urađeno na dan Created On	Azhuruar Azurirano Updated
P-70314025-00716-0	PARCELE / PARCELA / PARCEL	Proprë shpirtërore / Društvena Imovina / Socially owned Land		8003	0024-86		

A.1 ADRESA E NJËSISË KADASTRALE / ADRESA KATASTARSKE JEDINICE / CADASTRAL UNIT ADDRESS

Vendi i quajtur Mesto zvano Called place	Kodi Postel Postanski Kod Postal Code	Emri i rrugës Naziv ulice Street name	Krijuar më datën Urađeno na dan Created On	Azhuruar Azurirano Updated
MALLSHITE-PUISHA				



A.2 LLOJIT I SHFRYTËZIMIT / VRSTA KORISCENIA / TYPE OF USE

Numri Broj Number	Lloji i shfrytëzimit të parcelës Vrsta koriscenija parcele Parcel Type Of Use	Shfrytëzimi aktual i parcelës Trenutno koriscenje parcele Parcel Current Use	Kualiteti i klasës Kvalitet klase Quality Class	Sipërfaqja Površina Area (m ²)
1	Bujqësore/Pojëpritvredno/Agriculture	Kullorë/Pashnjat/pasture	Kullorë E Klasës I/Pashnjik I Klase/1st Class Pasture	8003

B. PRONARI/POSEDUESI - VLASNIK/DRŽALAC - OWNER/POSSESSOR

Të drejtat Prava Rights	Emri Ime Name	Nr. personal Liceni broj ID. No.	Vendbanimi Prebivaliste Residenti	Kodi postar Poštanski kod Postal code	Mobilitet e adresës Pojednostavni adrese Address details	Pjesa e pronës Dio imovine Share quota	Pershkrimi Opis Description	Azhuruar Ažurirano Updated
Posejtin individual / Individualna Društva / Single possessor	Komuna e Glllogocit	600316708	GILLOGOC / GLOGOVAC / GILLOGOC /		FERHADI DHE XHEPVE LLADROVCI	1/1	0024-86	





Republika e Kosovës
Republic of Kosovo
Qeveria - Vlada - Government

Ministria e Mjetitsh, Planifikimit Hapësinor dhe Infrastrukturës / Ministarstvo Zborne Sredine, Prostornog Planiranja i Infrastrukture /
Ministry of Environment, Spatial Planning and Infrastructure
AGJENCIA KADASTRALE E KOSOVËS / KATASTARSKA AGENCIJA KOSOVA / KOSOVO CADASTRAL AGENCY

CERTIFIKATË / CERTIFIKAT / CERTIFICATE

NJËSIA KADASTRALE / KATASTARSKA JEDINICA / CADASTRAL UNIT : P-70314025-00504-0

Numri i lëndës / Broj Predmet / Case Referent Number:
Data dhe koha e kështimit / Datum i vreme izdavanja / Date and time of submission:
Komuna / Opština / Municipality:
Zona kadastrale / Katastarska Zona / Cadastral Zone:
Zyra Kadastrale Komunale / Opštinska Katastarska Kancelarija / Municipal Cadastral Office:

030-01-46219
02.10.2024 - 11:31
GLOGOC / GLOGOVAC / GLOGOC
Korriçë e Poshtme / Donja Koretica / Korriçë e Ulit
GLOGOC / GLOGOVAC / GLOGOC

A. TË DHËNAT PËR NJËSINË KADASTRALE / PODACI O KATASTARSKOJ JEDINICI / CADASTRAL UNIT DATA

Nomeni i njësise kadastrale Broj katastarske jedinice Cad. Unit No.	Lloji i njësise Vrsta jedinice Unit type	Lloji i pronë Vrsta imovine Property Type	Zona URS GIS URS	Sipërfaqja Površina Area (m ²)	Përshkrimi Opis Description	Krijuar në daten Urađeno na dan	Azhuruar Azurirano Updated
P-70314025-00504-0	PARCELË / PARCELA / PARCEL	Pronë shpirtërore / Društvena Imovina / Socially owned Land		2265			

A.1 ADRESA E NJËSISË KADASTRALE / ADRESA KATASTARSKE JEDINICE / CADASTRAL UNIT ADDRESS

Vendi i quajtur bëseto zvano Called place	Kodi Postar Postanski Kod Postal Code	Emri i rrugës Naziv ulice Street name	Krijuar në datën Urađeno na dan Created On	Azhuruar Azurirano Updated
ARAT E ZABELIT-SELLO				



A.2 LLOJTI SHFRYTËZIMIT / VRSTA KORISCENJJA / TYPE OF USE

Numri Breg Number	Lloji i shfrytëzimit të parcelës Vrsta koriscenja parcelë Parcel Type Of Use	Shfrytëzimi aktual i parcelës Trenuthe koriscenje parcelë Parcel Current Use	Kualiteti i Klases Kvalitet Klasse Quality Class	Sipërfaqja (m ²) Površina (m ²) Area
1	Bujqesore/Poljovrtaracka/Agriculture	Kullësore/Pashnjaci/pasture	Kullësore E Klases I/Pashnjak I Klase/1st Class Pasture	2265

B. PRONAR/POSEDUESI - VLASNIK/DRZALAC - OWNER/POSSESSOR

Të drejtat Prava Rights	Emri Ime Name	Nr. personal Licni broj ID. No.	Vendbanimi Prebivaliste Resident	Kodi postar Postanski kod Postal code	Hollësiti e adresës Poštomosti adrese Address details	Pjesa e pronës Diel imovine Share quota	Pershkrimi Opis Description	Azhuaruar Aznařeno Updated
Posefidi individual / Individualna Društvena / Single possessor	Komuna e Gllugocit	600316708	Gllugoc / Gllugovac / Gllugoc /		FETIMI DHE XHEVË VLADROVCI	1/1		





Republika e Kosovës

Republika Kosovo-Republic of Kosovo

Qeveria - Vlada - Government

Ministria e Mjedisit, Planifikimit Hapësinor dhe Infrastrukturës / Ministarstvo Životne Sredine, Prostornog Planiranja i Infrastrukture /

Ministry of Environment, Spatial Planning and Infrastructure

AGJENCIA KADASTRALE E KOSOVËS / KATASTARSKA AGENCIJA KOSOVA / KOSOVO CADASTRAL AGENCY

CERTIFIKATË / CERTIFIKAT / CERTIFICATE

NJËSIA KADASTRALE / KATASTARSKA JEDINICA / CADASTRAL UNIT : P-70314016-00034-0

Numri i lëndës / Broj Predmet / Case Referent Number:

030-01-46219

Data dhe koha e kështimit / Datum i vreme izdavanja / Date and time of submission:

02.10.2024 - 11:32

Komuna / Opština / Municipality:

GILLOGOC / GLOGOVAC / GILLOGOC

Zona kadastrale / Katastarska Zona / Cadastral Zone:

Korrihtë e Epërme / Gornja Korečica / Korrihtë e Epërme

Zyra Kadastrale Komunale / Opštinska Katastarska Kancelarija / Municipal Cadastral Office:

GILLOGOC / GLOGOVAC / GILLOGOC

A. TË DHËNAT PËR NJËSINË KADASTRALE / PODACI O KATASTARSKOJ JEDINICI / CADASTRAL UNIT DATA

Numri i njësise kadastrale Broj katastarske jedinice Cad. Unit. No.	Lloji i njësise Vrsta jedinice Unit Type	Lloji i pronise Vrsta imovine Property Type	Zona U/R GIS UR	Sipërfaqja Površina Area (m ²)	Pershkrimi Opis Description	Krijuar më datën Urađeno na dan Created On	Azhuruar Ažurirano Updated
P-70314016-00034-0	PARCELË / PARCELA / PARCEL	Pronë shoqërore / Društvena / Inovinska / Socially owned Land	Rural	8128			

A.1 ADRESA E NJËSISË KADASTRALE / ADRESA KATASTARSKE JEDINICE / CADASTRAL UNIT ADDRESS

Yendi i kualitet Mesto zvano Called place	Kodi Postal Poštanski Kod Postal Code	Emri i rrugës Naziv ulice Street name	Krijuar më datën Urađeno na dan Created On	Azhuruar Ažurirano Updated
MAJA MADHE-MAJA MADH				

Printuar nga / Odskaupani od / Printed by: Linca-Faizic | P-70314016-00034-0 |

Zyrtari përgjegjës / Odgovoran liica / Official person

A.2 LLOJI I SHFRYTËZIMIT / VRSTA KORISCENJA / TYPE OF USE

Numri Broj Number	Lloji i shfrytëzimit të parcelës Vrsta korisçenja e parcele Parcel Type Of Use	Shfrytëzimi aktual i parcelës Trenuta korisçenja e parcele Parcel Current Use	Kualiteti i klasës Quality Class	Sipërfaqja (m ²) Površina (m ²) Area
1	Tokë Tjera/Opstelo Zemljište/Other Land	Jo Pjellorë/Neplodno/Urriproductive		8128

B. PRONARI/POSEDUESI - VLASNIK/DRŽALAC - OWNER/POSSESSOR

Të drejtat Prava Rights	Emri Ime Name	Nr. personal Identif ID. No.	Vendbanimi Prebivalište Resident	Kodi postar Poštanski kod Postal code	Hollësitë e adresës Pojedinosti adrese Address details	Pjesa e pranis Deo imovine Share quota	Pershkrimi Opis Description	Azhuruar Azurirano Updated
Posedim Individual / Individualna Drzavina / Single possessor	Komuna e Glllogocit	600316708	GELLOGOC / GLOGOVAC / GELLOGOC /		FERHAT DHE XHEVE ILADROVCI	1/1		





Republika e Kosovës
Republica Kosovo-Republic of Kosovo
Qeveria - Vlada - Government

Ministria e Mjedisit, Planifikimit Hapësinor dhe Infrastrukturës / Ministristvo Živote Sredine, Prostornog Planiranja i Infrastrukture /
Ministry of Environment, Spatial Planning and Infrastructure
AGJENCIA KADASTRALE E KOSOVËS / KATASTARSKA AGENCIJA KOSOVA / KOSOVO CADASTRAL AGENCY

CERTIFIKATË / CERTIFIKAT / CERTIFICATE

NJËSIA KADASTRALE / KATASTARSKA JEDINICA / CADASTRAL UNIT : P-70314016-00208-1

Numri i lëndës / Broj Predmet / Case Referent Number:
Data dhe koha e lëshimit / Datum i vremen izdavanja / Date and time of submission:
Komuna / Opština / Municipality:
Zona kadastrale / Katastarska Zona / Cadastral Zone:
Zyra Kadastrale Komunale / Opštinska Katastarska Kancelarija / Municipal Cadastral Office:

05D-01-46319
02.10.2024 - 11:33
GLOGOC / GLOGOVAC / GLOGOC
Korriçë / Epërmë / Gorzja / Koritica / Korriçë / Epërmë
GLOGOC / GLOGOVAC / GLOGOC

A. TË DHËNAT PËR NJËSINË KADASTRALE / PODACI O KATASTARSKOJ JEDINICI / CADASTRAL UNIT DATA

Numri i njësise kadastrale Broj katastarske jedinice Cadastral Unit No.	Lloji i njësise Vrsti jedinice Unit Type	Lloji i pronës Vrsta imovine Property Type	Zona URS G/S U/R	Sipërfaqja Površina Area (m ²)	Përshkrimi Opis Description	Kohëzgjatja Uradjeno na dan Created On	Azhuruar Azurirano Updated
P-70314016-00208-1	PARCELE / PARCELA / PARCEL	Pronë shpirtërore / Društvena Imovina / Socially owned Land	Rural	13447		16.12.2022	

A.1 ADRESA E NJËSISË KADASTRALE / ADRESA KATASTARSKE JEDINICE / CADASTRAL UNIT ADDRESS

Vendi i qytetit Mesto zveno Called place	Kodi Postal Poštanski kod Postal Code	Emri i rrugës Naziv ulice Street name	Krijues me datën Uradjeno na dan Created On	Azhuruar Azurirano Updated
MORNIQA-OBORI SHKOLL			16.12.2022	



Printuar nga / Odstampani od / Printed by: Javica Fazliu / P-70314016-00208-1
Zyrtarë përfaqësues / Odgovorni za / Official person
1 / 2

A.2 LLOJTI I SHRYTËZIMIT / VRSTA KORISCENJA / TYPE OF USE

Numri i shtyrëzimit të parcelës / Vrsta korisçenja, parcelë / Parcel Type Of Use	Shtyrëzimi aktual i parcelës / Trenime korisçenja, parcelë / Parcel Current Use	Kualitet i klasës / Kvalitet klase / Quality Class	Sipërfaqja (m ²) / Përshirja (m ²) / Area
1 Tokë Ndërtimore/Gradjevitako zemijshre/Construction land	Oborr/Dvorëshe/Back Yard		13170
2 Tokë Ndërtimore/Gradjevitako zemijshre/Construction land	Shtëpi Nëntresë/Kuca-Zgrada/House-Building		277

B. PRONARI/POSEDUESI - VLASNIK/DRŽALAC - OWNER/POSSESSOR

Te drejtat / Prava / Rights	Emri i mbiemri / Name	Nr. personal / Licencë / ID. No.	Vendbanimi / Prebivaliste / Resident	Kodi postar / Postanski kod / Postal code	Hollësi të adresës / Pojednostavni adresa / Address details	Pjesa e pronës / Dën imovine / Share quota	Peshkrimi / Opis / Description	Azhuruar / Azhurano / Updated
Poseidim individual / Individualna Drazvina / Single possessor	PRONË KOMUNALE KK GLOGOC SHK.PIL. SHABAN POLLUZHRA KORROTÇE E EPËRME	KCID0330654	KORROTÇE E EPËRME / GORNIJA KORETICA / KORROTÇE E EPËRME /		KORROTÇE E EPËR	1/1		16.12.2022



Zyrtari përgjegjës / odgovornik / Official person



Republika e Kosovës
Republic of Kosovo
Qeveria - Vlada - Government

Ministria e Mjedisit, Planifikimit Hapësinor dhe Infrastrukturas / Ministarstvo Životne Sredine, Prostornog Planiranja i Infrastrukture /
Ministry of Environment, Spatial Planning and Infrastructure
AGJENCIA KADASTRALE E KOSOVES / KATASTARSKA AGENCIJA KOSOVA / KOSOVO CADASTRAL AGENCY

CERTIFIKATË / CERTIFICATE

NJËSIA KADASTRALE / KATASTARSKA JEDINICA / CADASTRAL UNIT : P-70314017-00077-1

Numeri i lëndës / Broj Predmet / Case Referent Number: 030-01-46219
Data dhe koha e lëshimit / Datum i vreme izdavanja / Date and time of submission: 02.10.2024 - 11:34
Komuna / Opština / Municipality: GILGOGOC / GILGOVAC / GILGOGC
Zona kadastrale / Katastarska Zona / Cadastral Zone: Peshitë E Epërme / Gornja Pshitca / Pshitës E Epërme
Zyra Kadastrale Komune / Opštinska Katastarska Kancelarija / Municipal Cadastral Office: GILGOGOC / GILGOVAC / GILGOGC

A. TË DHËNAT PËR NJËSINË KADASTRALE / PODACI O KATASTARSKOJ JEDINICI / CADASTRAL UNIT DATA

Numeri i njësisë kadastrale Broj katastarske jedinice Cad. Unit No.	Lloji i njësisë Vysia jedinice Unit Type	Lloji i pronës Vysia imovine Property Type	Zona U/R GIS UR	Sipërfaqja Površina Area (m ²)	Përkrahimi Opis Description	Krijuar më datën Uradjeno na dan Created On	Azhuruar Ažurirano Updated
P-70314017-00077-1	PARCELE / PARCELA / PARCEL	Pronë shoqërore / Društvena Imovina / Socially owned Land	Rural	727119		30.11.2023	

A.1 ADRESA E NJËSISË KADASTRALE / ADRESA KATASTARSKE JEDINICE / CADASTRAL UNIT ADDRESS

Vendi i quajtur Mesto zvano Called place	Kodi Postel Poštanski Kod Postal Code	Emri i rrugës Naziv ulice Street name	Krijuar më datën Uradjeno na dan Created On	Azhuruar Ažurirano Updated
GOLESH-GOLESH			20.11.2023	



A.2 LLOJTI I SHFRYTËZIMIT / VRSTA KORISCENJA / TYPE OF USE

Numri Broj Number	Lloji i shfrytëzimit të parcelës Vrsta koriscenja parcelle Parcel Type Of Use	Shfrytëzimi aktual i parcelës Trenutno koriscenje parcelle Parcel Current Use	Kualiteti i klases Kvalitet klase Quality Class	Klasa e Klases Sposobnost i Klase Class/ Sub Class	Sipërfaqja (m ²) Površina (m ²) Area (m ²)
1	Bujqesore/Poljoprivredno/Agriculture	Kullorë/Pashujar/pasture	Kullorë E Klases 5/Pasnjak 5 Klase/5th Class Pasture	727119	

B. PRONAR/POSEDESI - VLASNIK/DRZALAC - OWNER/POSSESSOR

Te drejtat Prava Rights	Emri Ime Name	Nr. Personal Lidni broj ID. No.	Vendbanimi/ Prebivaliste Resident	Kodi postar/ Postanski kod Postal code	Hollaste e adreses Poljednost adrese Address details	Pjesa e prones Dio imovine Share quota	Pershkrimi Opis Description	Azhuruar Azurirano Updated
Posejda individual/ Individualna Drzavna/ Single possessor	Komuna e Gllugocit	600316708	GILLOGOC/ GILLOGOVAC/ GILLOGOC/		FERRI DHE XHEVE LLADROVCI	1/1		20.11.2023





Republika e Kosovës
Republika Kosovo - Republic of Kosovo
Qeveria - Vlada - Government

Ministria e Mjedisit, Planifikimit Hapësinor dhe Infrastrukturas / Ministarstvo Životne Sredine, Prostornog Planiranja i Infrastrukture /
Ministry of Environment, Spatial Planning and Infrastructure
AGJENCIA KADASTRALE E KOSOVËS / KATASTARSKA AGENCIJA KOSOVA / KOSOVO CADASTRAL AGENCY

CERTIFIKATË / CERTIFIKAT / CERTIFICATE

NJËSIA KADASTRALE / KATASTARSKA JEDINICA / CADASTRAL UNIT : P-70310058-02652-4

Numri i lëndës / Broj Predmet / Case Referent Number: 030-01-46219
Data dhe koha e tishimit / Datum i vreme izdavanja / Date and time of submission: 02.10.2024 - 13:26
Komuna / Opština / Municipality: GILLOGOC / GLOGOVAC / GILLOGOC
Zona kadastrale / Katastarska Zona / Cadastral Zone: Arlat / Orlat / Arlat
Zyra Kadastrale Komune / Opštinska Katastarska Kancelarija / Municipal Cadastral Office: GILLOGOC / GLOGOVAC / GILLOGOC

A. TË DHËNAT PËR NJËSINË KADASTRALE / PODACI O KATASTARSKOJ JEDINICI / CADASTRAL UNIT DATA

Numri i njësisë kadastrale Broj katastarske jedinice Cad. Unit No.	Lloji i njësisë Vrsta jedinice Unit Type	Lloji i pronës Vrsta imovine Property Type	Zona URS GIS U/R	Sipërfaqja Površina Area (m ²)	Pershkrimi Opis Description	Krijuar më datën Urađeno na dan Created On	Azhuruar Aktualizirano Updated
P-70310058-02652-4	PARCELË / PARCELA / PARCEL	Prone shpërndare / Društvena Imovina / Socially owned Land	Rural	3232	0074-84	17.12.2020	

A.1 ADRESA E NJËSISË KADASTRALE / ADRESA KATASTARSKE JEDINICE / CADASTRAL UNIT ADDRESS

Vendi i quajtur Mesto zvano Called place	Kodi Postal Poštanski Kod Postal Code	Emri i rrugës Naziv ulice Street name	Krijuar më datën Urađeno na dan Created On	Azhuruar Aktualizirano Updated
ARA TE ZABELI ZABELI			17.12.2020	



A.2 LLOJTI I SHFRYTËZIMIT / VRSTA KORISCENJA / TYPE OF USE

Numri Broj Number	Lloji i shfrytëzimit të parcelës Vrsta koriscenja parcelë Parcel Type Of Use	Shfrytëzimi aktual i parcelës Trenuthe koriscenje parcelë Parcel Current Use	Kualiteti i klasës Kualitet klase Quality Class	Sipërfaqja (m ²) Površina (m ²) Area
1	Bujësi/Pojiplovrednë/Agriculture	Kullës/Pashnjac/pasture	Kullësë E Klasës 3/Pashnjac 3 Klasse/3rd Class Pasture	3232

B. PRONAR/POSEDEUESI - VLASNIK/DRŽALAC - OWNER/POSSESSOR

Të drejtat Prava Rights	Emri Ime Name	Nr. personal Licent broj ID. No.	Vendbanimi Prebivališe Resident	Kodi postar Poštanski kod Postal code	Hollësitë e adresës Pojednostni adrese Address details	Pjesa e pronës Dio imovine Share quota	Përshkrimi Opis Description	Azhurnuar Azurirano Updated
Poselem individual/ Individualna Drazavna / Single possessor	Komuna e Gllugocit	600316708	GILGOC / GLOGOVAC / GLOGOC /		FERRI DHE XHEVË LLADROVCI	1/1		18.12.2020





Republika e Kosovës
Republic of Kosovo

Qeveria - Vlada - Government

Ministria e Mjedisit, Planifikimit Hapësinor dhe Infrastrukturës / Ministarstvo Životne Sredine, Prostornog Planiranja i Infrastrukture /
Ministry of Environment, Spatial Planning and Infrastructure
AGJENCIA KADASTRALE E KOSOVËS / KATASTARSKA AGENCIJA KOSOVA / KOSOVO CADASTRAL AGENCY

CERTIFIKATË / CERTIFICATE

NJËSIA KADASTRALE / KATASTARSKA JEDINICA / CADASTRAL UNIT : P-70310058-00276-0

Numri i lëndës / Broj Prudmet / Case Referent Number:

030-01-46219

Data dhe koha e tishimit / Datum i vreme izdavanja / Date and time of submission:

02.10.2024 - 13:31

Komuna / Opština / Municipality:

GILLOGOC / GILGOVAC / GILLOGOC

Zona kadastrale / Katastarska Zona / Cadastral Zone:

Athlet / Orland / Athlet

Zyra Kadastrale Komunale / Opštinska Katastarska Kancelarija / Municipal Cadastral Office:

GILLOGOC / GILGOVAC / GILLOGOC

A. TË DHËNAT PËR NJËSINË KADASTRALE / PODACI O KATASTARSKOJ JEDINICI / CADASTRAL UNIT DATA

Numri i njësise kadastrale Broj katastarske jedinice Cad. Unit. No.	Lloji i njësise Vrsta jedinice Unit Type	Lloji i pronësisë Vrsta imovine Property Type	Zona URS GIS UR	Sipërfaqja Površina Area (m ²)	Pëshkrimi Opis Description	Krijuar më dërgen Urađeno na dan Created On	Azhuruar Azurirano Updated
P-70310058-00276-0	PARCELE / PARCELA / PARCEL	Pronë shoqërore / Društvena Imovina / Socially owned Land	Rural	2303			

A.1 ADRESA E NJËSISË KADASTRALE / ADRESA KATASTARSKE JEDINICE / CADASTRAL UNIT ADDRESS

Vendi i kualitur balesto zvrano Called place	Kodi Postal Poštanski Kod Postal Code	Emri i troges Naziv ulice Street name	Krijuar më dërgen Created On	Azhuruar Azurirano Updated
OGRADIA-OGRADIA				



A.2 LLOJTI SHERYTËZIMIT / VRSIA KORISCENJA / TYPE OF USE

Numbri Bregj Number	Lloji i shfrytëzimit të parcelës Vrsia koriscenja parcelë Parcel Type Of Use	Shfrytëzimi aktual i parcelës Trenutno koriscenje parcelë Parcel Current Use	Kualiteti i klasës Kvalitet Klasse Quality Class	Sipërfaqja (m ²) Površina (m ²) Area
1	Bujësi/Poljoptwrcdno/Agriculture	Kulloset/Pasnjaci/pasture	Kullosë E Klasës 4/Pasnjak 4 Klasse/4th Class Pasuro	2303

B. PRONAR/POSEDUESI - VLASNIK/DRZALAC - OWNER/POSSESSOR

Të drejtat Prava Rights	Emri Ime Name	Nr. personal Licenç brej ID. No.	Vendbanimi Prebivaliste Resident	Kodi postel Postanski kod Postal code	Hollësi e adresës Pojednostni adresa Address details	Plas e pronës Dio imovine Share quota	Perskribimi Opis Description	Azhuruar Aktualizirano Updated
Posejtinë Individual / Individualna Drazvina / Single possessor	Komuna e Glllogocit	600516708	GILLOGOC / GLOGOVAC / GILLOGOC /		PERHAT DHE XHEVË LADROVCI	1/1		





Republika e Kosovës
Republika Kosovo-Republic of Kosovo
Qeveria - Vlada - Government

Ministria e Mjedisit, Planifikimit dhe Infrastrukturës / Ministarstvo Životne Sredine, Prostornog Planiranja i Infrastrukture /
Ministry of Environment, Spatial Planning and Infrastructure
AGJENCIA KADASTRALE E KOSOVËS / KATASTARSKA AGENCIJA KOSOVA / KOSOVO CADASTRAL AGENCY

CERTIFIKATË / CERTIFIKAT / CERTIFICATE

NJËSIA KADASTRALE / KATASTARSKA JEDINICA / CADASTRAL UNIT : P-70310058-02360-0

Numri i lëndës / Broj Predmet / Case Referent Number: 030-01-46219
Data dhe koha e lëshimit / Datum i vreme izdavanja / Date and time of submission: 02.10.2024 - 13:32
Komuna / Opština / Municipality: GILLOGOC / GLOGOVAC / GILLOGOC
Zona kadastrale / Katastarska Zona / Cadastral Zone: Aritat / Orlat / Aritat
Zyra Kadastrale Komunale / Opštinska Katastarska Kancelarija / Municipal Cadastral Office: GILLOGOC / GLOGOVAC / GILLOGOC

A. TË DHËNAT PËR NJËSINË KADASTRALE / PODACI O KATASTARSKOJ JEDINICI / CADASTRAL UNIT DATA

Nomri i njësive kadastrale Broj katastarske jedinice Cad. Unit No.	Lloji i njësive Vrsta jedinice Unit Type	Lloji i pronë Vrsta imovine Property Type	Zona LIR G/S UR	Sipërfaqja Površina Area (m ²)	Peshkrim Opis Description	Krijuar më datën Urađeno na dan Created On:	Azhuruar Azurirano Updated
P-70310058-02360-0	PARCELE / PARCELA / PARCEL.	Pronë shoqërore / Društvena / Imovine / Socially owned Land	Rural	23446			

A.1 ADRESA E NJËSISË KADASTRALE / ADRESA KATASTARSKE JEDINICE / CADASTRAL UNIT ADDRESS

Vendi i quajtur Mesto zvano Called place	Kodi Postal Poštanski Kod Postal Code	Korri i rrugës Naziv ulice Street name	Krijuar më datën Urađeno na dan Created On	Azhuruar Azurirano Updated
XHAMISKA MAHALA-				



A.2. LLOJI I SHFRYTËZIMIT / VRSTA KORISCENJA / TYPE OF USE

Numri / Broj / Number	Lloji i shfrytëzimit të parcelës / Vrsta koriscenja parcelë / Parcel Type Of Use	Shfrytëzimi aktual i parcelës / Trenutno koriscenje parcelë / Parcel Current Use	Kualiteti i klasës / Kvalitet klase / Quality Class	Sipërfaqja (m ²) / Površina (m ²) / Area (m ²)
1	Bujësi/Prerajshvredas/Agriculture	Kullosë/Prerajshvredas	Kullosë 6 Klase/6 Prerajshvredas 6 Klase/6th Class Pasture	23446

B. PRONAR/POSEDUESI - VLASNIK/DRŽALAC - OWNER/POSSESSOR

Te drejtat / Prava / Rights	Emri / Ime / Name	Nr. personal / Licent broj / ID. No.	Vendbanimi / Prebivaliste / Resident	Kodi postar / Postanski kod / Postal code	Kohësitë e adresës / Pojednostiti adrese / Address details	Pjesa e pronës / Dio imovine / Share quota	Pershkrimi / Opis / Description	Azhuruar / Azurirano / Updated
Posejdim individual / Individualna Drazavna / Single possessor	Komuna e Glogocit	600316708	GLOGOC / GLOGOVAC / GLOGOC /		FEHMICHE XHEVË LLADROVCI	1/1		





Republika e Kosovës
 Republic of Kosovo
 Qeveria - Vlada - Government

Ministria e Mjedisit, Planifikimit Hapësinor dhe Infrastrukturës / Ministarstvo Životne Sredine, Prostornog Planiranja i Infrastrukture /
 Ministry of Environment, Spatial Planning and Infrastructure
 AGJENCIA KADASTRALE E KOSOVËS / KATASTARSKA AGENCIJA KOSOVA / KOSOVO CADASTRAL AGENCY

CERTIFIKATË / CERTIFIKAT / CERTIFICATE

NJËSIA KADASTRALE / KATASTARSKA JEDINICA / CADASTRAL UNIT : P-70315057-00144-0

Numri i lëndës / Broj Predmet / Case Referent Number: 030-01-46219
 Data dhe koha e lëshimit / Datum i vrene izdavanja / Date and time of submission: 02.10.2024 - 11:39
 Komuna / Opština / Municipality: GILLOGOC / GLOGOVAC / GILLOGOC
 Zona Kadastrale / Katastarska Zona / Cadastral Zone: Poluzhë / Poluzh / Poluzhë
 Zyra Kadastrale Komune / Opštinska Katastarska Kancelarija / Municipal Cadastral Office: GILLOGOC / GLOGOVAC / GILLOGOC

A. TË DHENAT PËR NJËSINË KADASTRALE / PODACI O KATASTARSKOJ JEDINICI / CADASTRAL UNIT DATA

Numri i njësisë kadastrale Broj katastarske jedinice Cad. Unit No.	Lloji i njësisë Vista jedinice Unit Type	Lloji i pronës Vista imovine Property Type	Zona UR GIS UR	Superfaqja Površina Area (m ²)	Preskriim Opis Description	Krijuar më datën Uradjeno na dan Created On	Azhuruar Azurirano Updated
P-70315057-00144-0	PARCELË / PARCELA / PARCEL	Pronë shoqërore / Društvena Imovine / Socially owned Land	Rural	21241	0005-64		

A.1 ADRESA E NJËSISË KADASTRALE / ADRESA KATASTARSKE JEDINICE / CADASTRAL UNIT ADDRESS

Vendi i quajtur Mesto azvano Called place	Kodi Postal Poštanski Kod Postal Code	Bartit i rrugës Naziv ulice Street name	Krijuar më datën Uradjeno na dan Created On	Azhuruar Azurirano Updated
KASTRATI BRDO-ISTOG				



A.2 LLOJIT I SHFRYTËZIMIT / VRSTA KORSCENJA / TYPE OF USE

Nomeri Breg Number	Lloji i shfrytëzimit të parcelës Vrsta korscenja parcelë Parcel Type Of Use	Shfrytëzimi aktual i parcelës Trenutite korscenje parcelë Parcel Current Use	Kualitet i Klases Quality Class	Sipërfaqja (m ²) Površina (m ²) Area (m ²)
1	Bujqësori/Pojlopri/vredno/Agriculture	Kullësor/Peshnjaci/pasture	Kullësor E Klases 2/Peshnjak 2 Klase/2nd Class Pasture	21241

B. PRONARI/POSEDUESI - VLASNIK/DRŽALAC - OWNER/POSSESSOR

Të drejtat Prava Rights	Emri Ime Name	Nr. personaj Licent bregj ID. No.	Vendbanimi Prebivaliste Resident	Kodi postai Postanski kod Postal code	Hollësitë e adresës Pojednostni adrese Address details	Pjesa e pronës Deo imovine Share quota	Pershkrimi Opis Description	Azhuruar Ažurirano Updated
Posedim Individual / Individualna Drzavna / Single possessor	Komuna e Glllogocit	600316708	GILLOGOC / GLOGOVAC / GILLOGOC /		FEHMI DHE XHEVE LLADROVCI	1/1	0005-84	





Republika e Kosovës
Republica Kosovo-Republic of Kosovo
Qeveria - Vlada - Government

Ministria e Mjedisit, Planifikimit Hapësinor dhe Infrastrukturës / Ministarstvo Životne Sredine, Prostornog Planiranja i Infrastrukture /
Ministry of Environment, Spatial Planning and Infrastructure
AGJENCIA KADASTRALE E KOSOVËS / KATASTARSKA AGENCIJA KOSOVA / KOSOVO CADASTRAL AGENCY

CERTIFIKATË / CERTIFIKAT / CERTIFICATE

NJËSIA KADASTRALE / KATASTARSKA JEDINICA / CADASTRAL UNIT : P-70315014-00331-0

Numri i lëndës / Broj Predmet / Case Referent Number:
Data dhe koha e lëshimit / Datum i vreme izdavanja / Date and time of submission:
Komuna / Opština / Municipality:
Zona kadastrale / Katastarska Zona / Cadastral Zone:
Zyra Kadastrale Komunale / Opštinska Katastarska Kancelarija / Municipal Cadastral Office:

030-01-46219
02.10.2024 - 11:41
GILLOGOC / GLOGOVAC / GILLOGOC
Gllanellë / Gllatno Selo / Gllanellë
GILLOGOC / GLOGOVAC / GILLOGOC

A. TË DHENAT PËR NJËSINË KADASTRALE / PODACI O KATASTARSKOJ JEDINICI / CADASTRAL UNIT DATA

Numri i njësise kadastrale Broj katastarske jedinice Cad. Unit No.	Lloji i njësise Vrsta jedinice Unit Type	Lloji i pronës Vrsta imovine Property Type	Zona U/R G/S U/R	Sipërfaqja Površina Area (m ²)	Peshkrim Opis Description	Krijuar më datën Urađeno na dan	Azhuruar Azurirano Updated
P-70315014-00331-0	PARCELE / PARCELA / PARCEL	Prone shpërndare / Distribuirana Imovtina / Socially owned Land	Rural	142958			

A.1 ADRESA E NJËSISË KADASTRALE / ADRESA KATASTARSKE JEDINICE / CADASTRAL UNIT ADDRESS

Vendi i qutitor Mesto avano Called place	Kodi Postal Pozitanski Kod Postal Code	Emri i rrugës Naziv ulice Street name	Krijuar më datën Urađeno na dan Created On	Azhuruar Azurirano Updated
GOLLUSHA-GOLLUSHA				




A.2 LLOJTI SHFRYTËZIMIT / VRSTA KORISCENJA / TYPE OF USE

Numeri Bregj Number	Lloji i shfrytëzimit të parcelës Vrsta koriscenja parcelle Parcel Type Of Use	Shfrytëzimi aktual i parcelës Trenutno koriscenje parcelle Parcel Current Use	Kualiteti i Klasisë Kualitet Klase Quality Class	Klasa e Klasisë Klasa 5 Klase/5th Class Pasune	Sipërfaqja (m ²) Površina (m ²) Area
1	Bujëqesore/Poljoprivredna/Agriculture	Kullorset/Pashajaci/pasture			142958

B. PRONAR/POSEDEUESI - VLASNIK/DRŽALAC - OWNER/POSSESSOR

Të drejtat Prava Rights	Emri Ime Name	Nr. personal Licent broj ID. No.	Vendbanimi Prebivaliste Resident	Kodi postar Postanski kod Postal code	Hollësitet e adresës Pojedinosti adrese Address details	Pjesa e pronës Dio imovine Share quota	Pershkrimi Opis Description	Azurnuar Azurirano Updated
Posejdim individual/ Individiunalna Drazvinia / Single possessor	Komuna e Gillogocit	600316708	GILLOGOC/ GLOGOVAC/ GILLOGOC /		BEHMI OHE XHEVË LLADROVCI	1/1		





Republika e Kosovës
Republica Kosovo-Republic of Kosovo

Qeveria - Vlada - Government

Ministria e Mjedisit, Planifikimit Hapësinor dhe Infrastrukturës / Ministarstvo Žrtne Sredine, Prostornog Planiranja i Infrastrukture /
Ministry of Environment, Spatial Planning and Infrastructure
AGENCIA KADASTRALE E KOSOVES / KATASTARSKA AGENCIJA KOSOVA / KOSOVO CADASTRAL AGENCY

CERTIFIKATË / CERTIFIKAT / CERTIFICATE

NJËSIA KADASTRALE / KATASTARSKA JEDINICA / CADASTRAL UNIT : P-70315014-00019-0

Numri i lëndës / Broj Predmet / Case Referent Number:

030-01-46219
02.10.2024 - 11:47

Data dhe koha e lëshimit / Datum i vreme izdavanja / Date and time of submission:

Komuna / Opština / Municipality:
Zona kadastrale / Katastarska Zona / Cadastral Zone:
Zyra Kadastrale Komunale / Opštinska Katastarska Kancelarija / Municipal Cadastral Office: GILLOGOC / GLOGOVAC / GLOGOC

A. TË DHËNAT PËR NJËSINË KADASTRALE / PODACI O KATASTARSKOJ JEDINICI / CADASTRAL UNIT DATA

Numri i njësisë kadastrale Broj kadastrske jedinice Cad. Unit No.	Lloji i njësisë Vrsta jedinice Unit Type	Lloji i pronës Vrsta imovine Property Type	Zona L/R GIS L/R	Sipërfaqja Površina Area (m ²)	Peshkrimi Opis Description	Krijuar në datën Uradjeno na dan Created On	Azhuruar Ažurirano Updated
P-70315014-00019-0	PARCELE / PARCELA / PARCEL	Pronë shoqërore / Društvena Imovina / Socially owned Land	Rural	179047			

A.1 ADRESA E NJËSISË KADASTRALE / ADRESA KATASTARSKE JEDINICE / CADASTRAL UNIT ADDRESS

Vendi i kualifit Mesto zvan Called place	Kodi Postal Poštanski Kod Postal Code	Emri i rrugës Naziv ulice Street name	Krijuar në datën Uradjeno na dan Created On	Azhuruar Ažurirano Updated
POSTOJNIC-POSTOJNICA				



A.2 LLOJIT SHIFRYTËZIMIT / VRSTA KORISCENJA / TYPE OF USE

Numbri Broj Number	Lloji i shifrytëzimit të parcelës Vrsta korisçenja parcelle Parcel Type Of Use	Statusi aktual i parcelës Trenutno korisçenje parcelle Parcel Current Use	Kualiteti i klasës Kualiteti i klase Quality Class	Sipërfaqja (m ²) Površina (m ²) Area
1	Bujqësi/Pojëpërvetësi/Agriculture	Kullosë/Peshqari/pasture	Kullosë E Klasës 5/Pesnjak 5 Klasë/5th Class Pasture	179047

B. PRONAR/POSEDUESI - VLASNIK/DRŽALAC - OWNER/POSSESSOR

Te drejtat Prava Rights	Emri Ime Name	Nr. personal Identi i ID. No.	Vendbanimi Prebivalise Resident	Kodi postar Postanski kod Postal code	Hollësitë e adresës Pojednostni adrese Address details	Pjesa e pronës Dio imovine Share quota	Pershkrimi Opis Description	Azhuruar Aktualno Updated
Poseidim individual / Individuebna Drazvina / Single possessor	Komuna e Glllogocit	600316708	GILLOGOC / GILDOVVAC / GILLOGOC /		FEHMI DHE XHEVA LLADROVCI	1/1		





Republika e Kosovës
Republic of Kosovo - Republic of Kosovo
Qeveria - Vlada - Government

Ministria e Mjedisit, Planifikimit Hapësinor dhe Infrastrukturës / Ministarstvo Životne Sredine, Prostornog Planiranja i Infrastrukture /
Ministry of Environment, Spatial Planning and Infrastructure
AGJENCIA KADASTRALE E KOSOVËS / KATASTARSKA AGENCIJA KOSOVA / KOSOVO CADASTRAL AGENCY

CERTIFIKATË / CERTIFIKAT / CERTIFICATE

NJËSIA KADASTRALE / KATASTARSKA JEDINICA / CADASTRAL UNIT : P-70314067-00295-6

Numri i lëndës / Broj Predmet / Case Referent Number: 030-01-46219
Data dhe koha e lëshimit / Datum i vreme izdavanja / Date and time of submission: 02.10.2024 - 11:44
Komuna / Opština / Municipality: GLOGOC / GLOGOVAC / GLOGOC
Zona kadastrale / Katastarska Zona / Cadastral Zone: Sankoc / Sankovce / Sankoc
Zyra Kadastrale Komunale / Opštinska Katastarska Kancelarija / Municipal Cadastral Office: GLOGOC / GLOGOVAC / GLOGOC

A. TË DHËNAT PËR NJËSINË KADASTRALE / PODACI O KATASTARSKOJ JEDINICI / CADASTRAL UNIT DATA

Numri i njësisë kadastrale Broj katastarske jedinice Cad. Unit. No.	Lloji i njësisë Vrsta jedinice Unit Type	Lloji i pronisë Vrsta imovine Property Type	Zona UR GIS UR	Sipërfaqja Površina Area (m ²)	Peshkrim Opis Description	Krijuar më daten Ishodeno na dan Created On	Azhuruar Ažurirano Updated
P-70314067-00295-6	PARCELE / PARCELA / PARCEL	Pronë shpirtërore / Društvena / Imovina / Socially owned Land	Rural	50000	SIPAS KERKESHE ME NR. 07-952-1802 ME DT. 14.01.2015	18.05.2015	18.05.2015

A.1 ADRESA E NJËSISË KADASTRALE / ADRESA KATASTARSKE JEDINICE / CADASTRAL UNIT ADDRESS

Vendi i quajtur Mesto zvano Called place	Kodi Postal Poštanski Kod Postal Code	Emri i rrugës Naziv ulice Street name	Krijuar më datën Ishodeno na dan Created On	Azhuruar Ažurirano Updated
GOLESH-GOLESH			18.05.2015	18.05.2015



A.2 LLOJTI I SHFRYTËZIMIT / VRSTA KORISCENJA / TYPE OF USE

Numri Broj Number	Lloji i shfrytëzimit të parcelës Vrsta koriscenja parcelle Parcel Type Of Use	Shfrytëzimi aktual i parcelës Trenutno koriscenje parcelle Parcel Current Use	Kualiteti i klasës Kvalitet klase Quality Class	Sipërfaqja (m ²) Površina Area (m ²)
1	Tokë Tjater/Osualo Zemijske/Otherland	Jo Pjellorë/Neplodan/Ulnproductive		50000

B. PRONAR/POSEDEDUESI - VLASNIK/DRŽALAC - OWNER/POSSESSOR

Të drejtat Prava Rights	Emri Ime Name	Nr. personal Licen broj ID. No.	Vendbanimi Prebivaliste Resident	Kodi postar Postanski kod Postal code	Hollësitë e adresës Populimosti adrese Address details	Pjesa e pronës Deo imovine Share quota	Peshkrimi Opis Description	Azhuruar Azuritrano Updated
Posedim individual / Individualna Drazavina / Single possessor	Komuna e Glllogocit	600316708	GILLOGOC / GLOGOVAC / GILLOGOC /		REHIMT DHE XHEVE LADROVCI	1/1		18.05.2015





Republika e Kosovës
Republic of Kosovo
Qeveria - Vlada - Government

Ministria e Mjedisit, Planifikimit Hapësinor dhe Infrastrukturës / Ministarstvo Životne Sredine, Prostornog Planiranja i Infrastrukture /
Ministry of Environment, Spatial Planning and Infrastructure
AGJENCIA KADASTRALE E KOSOVËS / KATASTARSKA AGENCIJA KOSOVA / KOSOVO CADASTRAL AGENCY

CERTIFIKATË / CERTIFIKAT / CERTIFICATE

NJËSIA KADASTRALE / KATASTARSKA JEDINICA / CADASTRAL UNIT : P-70314067-00295-7

Numri i lëndës / Broj Predmet / Case Referent Number: 030-01-46219
Data dhe koha e lëshimit / Datum i vreme izdavanja / Date and time of submission: 02.10.2024 - 11:45
Komuna / Opština / Municipality: GLOGOC / GLOGOVAC / GLOGOC
Zona kadastrale / Katastarska Zona / Cadastral Zone: Sanjoc / Stanjocve / Sanjoc
Zyra Kadastrale Komunale / Opštinska Katastarska Kancelarija / Municipal Cadastral Office: GLOGOC / GLOGOVAC / GLOGOC

A. TË DHËNAT PËR NJËSINË KADASTRALE / PODACI O KATASTARSKOJ JEDINICI / CADASTRAL UNIT DATA

Numri i njësisë kadastrale Broj katastarske jedinice Cad. Unit No.	Lloji i njësisë Vrsta jedinice Unit Type	Lloji i pronës Vrsta imovine Property Type	Zona U/R G/S U/R	Sipërfaqja Površina Area (m ²)	Përshkrim Opis Description	Krijuar më datën Urađeno na dan Created On	Azhuruar Ažurirano Updated
P-70314067-00295-7	PARCELË / PARCELA / PARCEL	Pronë shoqërore / Društvena / Imovine / Socially owned Land	Rural	400000	SIPAS KEREKESE SE TERMIT ME NR. 07-952-37259 ME DT. 16.07.2015	27.07.2015	

A.1 ADRESA E NJËSISË KADASTRALE / ADRESA KATASTARSKE JEDINICE / CADASTRAL UNIT ADDRESS

Vendi i kualifur Mesto zvanio Called place	Kodi Postal Poštanski Kod Postal Code	Danti i rrugës Naziv ulice Street name	Krijuar më datën Urađeno na dan Created On	Azhuruar Ažurirano Updated
GOLESH-GOLESH			27.07.2015	



A.2 LLOJI I SHFRYTËZIMIT / VRSTJA KORISCENJA / TYPE OF USE

Numeri Brot Number	Lloji i shfrytëzimit të parcelës Vrsta koriscenja parcelë Parcel Type Of Use	Shfrytëzimi aktual i parcelës Trenutno koriscenje parcelë Parcel Current Use	Kualiteti i klasesë Kvalitet klase Quality Class	Sipërfaqja Površina Area (m ²) (m ²)
1	Tokë Tjetër/Odrano Zemljinë/Otherland	Jo Përditë/Neproduktiv/Unproductive		400000

B. PRONAR/POSEDUESI - VLASNIK/DRŽALAC - OWNER/POSSESSOR

Te drejtat Prava Rights	Emri Ime Name	Nr. personal Licenc broj ID, No.	Vendbanimi Prebivaliste Resident	Kodi postaj Postanski kod Postal code	Hollësitë e adresës Pojednosti adrese Address details	Pjesa e pronës Dio imovine Share quota	Pershkrimi Opis Description	Azhuaruar Aznařeno Updated
Poseidim individual / Individerbna Drazvina / Single possessor	Komuna e Glllogocit	600316708	Glllogoc / Glllogovac / Glllogoc /		FERHAI DEE XHEVË LLADROVCI	1/1		27.07.2015





Republika e Kosovës

Republic of Kosovo

Qeveria - Vlada - Government

Ministria e Mjedisit, Planifikimit Hapësinor dhe Infrastrukturës / Ministarstvo Životne Sredine, Prostornog Planiranja i Infrastrukture /

Ministry of Environment, Spatial Planning and Infrastructure

AGJENCIA KADASTRALE E KOSOVËS / KATASTARSKA AGENCIJA KOSOVA / KOSOVO CADASTRAL AGENCY

CERTIFIKATË / CERTIFIKAT / CERTIFICATE

NJËSIA KADASTRALE / KATASTARSKA JEDINICA / CADASTRAL UNIT : P-70314067-00295-19

Numri i lëndës / Broj Predmet / Case Referent Number:
Data dhe koha e lëshimit / Datum i vremen izdavanja / Date and time of submission:
Komuna / Opština / Municipality:
Zona kadastrale / Katastarska Zona / Cadastral Zone:
Zyra Kadastrale Komune / Opštinska Katastarska Kancelarija / Municipal Cadastral Office:

030-01-46219
02.10.2024 - 11:46
GLOGOC / GLOGOVAC / GLOGOC
Sanke / Stanke / Sanke
GLOGOC / GLOGOVAC / GLOGOC

A. TË DHËNAT PËR NJËSINË KADASTRALE / PODACI O KATASTARSKOJ JEDINICI / CADASTRAL UNIT DATA

Numri i njësive kadastrale Broj katastarske jedinice Cad. Unit No.	Lloji i njësive Vrsta Jedinice Unit Type	Lloji i pronës Vrsta inovine Property Type	Zona TUR G/S U/R	Sipërfaqja Površina Arca (m ²)	Pershtetja Opis Description	Krijuar më datën Urađeno na dan	Azhuruar Ažurirano Updated
P-70314067-00295-19	PARCELË / PARCELA / PARCEL	Propr shogopere / Društvena Inovira / Socially owned Land	Rural	2936748	SIPAS KEREKESB SE TERINT ME NR. 07-952-37259 ME DT. 16.07.2015	20.11.2023	

A.1 ADRESA E NJËSISË KADASTRALE / ADRESA KATASTARSKE JEDINICE / CADASTRAL UNIT ADDRESS

Vendi i quajtur Mesto zvano Called place	Kodi Postal Poštanski Kod Postal Code	Emri i rrugës Naziv ulice Street name	Krijuar më datën Urađeno na dan	Azhuruar Ažurirano Updated
GOLESH-GOLESH			20.11.2023	



A.2 LLOJTI I SHPËRTEZIMIT / VRSTA KORISCENJA / TYPE OF USE

Numri i Brijit / Number	Lloji i shpërdimit të parcelës / Vrsta korisçenja parcelë / Parcel Type Of Use	Shpërdimit aktual i parcelës / Trenuto korisçenja parcelë / Parcel Current Use	Kualiteti i Klasis / Kvaliteti Klase / Quality/ Class	Sipërfaqja (m ²) / Përfaqja (m ²) / Area (m ²)
1	Blloqësorë/Poljorvredhës/Agriculture	Kullorë/Pashjoqë/pasture	Kullorë E Klasis 5/Pashjaqë 5 Klase/5th Class Pasture	2936748

B. PRONAR/POSEDESI - VLASNIK/DRËALAC - OWNER/POSSESSOR

Te drejtat / Prava / Rëqyt / Rights	Emri / Ime / Name	Nr. personal / Lloji i brijit / ID. No.	Vendbanimi / Prehivaliste / Resident	Kodi postel / Postanski kod / Postal code	Hollësi e adresës / Pobjednosti adrese / Address details	Pesa e pranës / Dena imovine / Share quota	Pershkrimi / Opis / Description	Azhuruar / Azuritirano / Updated
Posedim individual / Individualna Druvina / Single possessor	Komuna e Glllogocit	600316708	GILLOGOC / GILLOGOVAC / GILLOGOC		REHM DHE XHEVE TLADROVCI	1/1		20.11.2023





Republika e Kosovës
Republica Kosovo-Republic of Kosovo
Qeveria - Vlada - Government

Ministria e Mjedisit, Planifikimit Hapësinor dhe Infrastrukturës / Ministarstvo Životne Sredine, Prostornog Planiranja i Infrastrukture /
Ministry of Environment, Spatial Planning and Infrastructure
AGJENCIA KADASTRALE E KOSOVËS / KATASTARSKA AGENCIJA KOSOVA / KOSOVO CADASTRAL AGENCY

CERTIFIKATË / CERTIFIKAT / CERTIFICATE

NJËSIA KADASTRALE / KATASTARSKA JEDINICA / CADASTRAL UNIT : P-70314067-00295-17

Numri i lëndës / Broj Predmet / Case Referent Number: 030-01-46219
Data dhe koha e kështimit / Datum i vreme izdavanja / Date and time of submission: 02.10.2024 - 11:46
Komuna / Opština / Municipality: GILGOGOC / GLOGOVAC / GILGOGC
Zona kadastrale / Katastarska Zona / Cadastral Zone: Sankoc / Sankovec / Sankoc
Zyra Kadastrale Komune / Opštinska Katastarska Kancelarija / Municipal Cadastral Office: GILGOGOC / GLOGOVAC / GILGOGC

A. TË DHËNAT PËR NJËSINË KADASTRALE / PODACI O KATASTARSKOJ JEDINICI / CADASTRAL UNIT DATA

Numri i njësies kadastrale Broj katastarske jedinice Cad. Unit No.	Lloji i njësies Vrsta jedinice Unit Type	Lloji i prurës Vrsta imovine Property Type	Zona LIR GIS O/R	Sipërfaqja Površina Area (m ²)	Përshkrim Opis Description	Krijuar më datën Uradjeno na dan Created On	Azhuruar Ažurirano Updated
P-70314067-00295-17	PARCELE / PARCELA / PARCEL	Prone shpëtorë / Društvena Imovina / Socially owned Land	Rural	39565	SIPAS KEREKESSE SE TERMIT ME NR. 07-952-37259 ME DT. 16.07.2015	20.11.2023	

A.1 ADRESA E NJËSISË KADASTRALE / ADRESA KATASTARSKE JEDINICE / CADASTRAL UNIT ADDRESS

Vendi i quajtur Mesto zvano Called place	Kodi Postel Poštanski Kod Postal Code	Emri i rrugës Naziv ulice Street name	Krijuar më datën Uradjeno na dan Created On	Azhuruar Ažurirano Updated
GOLESH-GOLESH			20.11.2023	



4.2 LLOJI I SHFRYTËZIMIT / VRSTA KORISCENJA / TYPE OF USE

Numri Bregj Number	Lloji i shfrytëzimit të parcelës / Vrsta koriscenja parcelë / Parcel Type Of Use	Shfrytëzimi aktual i parcelës / Trenuta koriscenja parcelë / Parcel Current Use	Kualiteti i Klases / Kvalitet Klase / Quality Class	Sipërfaqja (m ²) / Përveçina (m ²) / Area (m ²)
1	Bujqësori/Polljoftuesori/Agriculture	Kullorë/Pasnjari/pasture	Kullorë E Klases 5/Pasnjak 5 Klase/5th Class Pasture	39365

B. PRONAR/POSEDUESI - VLASNIK/DRŽALAC - OWNER/POSSESSOR

Titulli i Drejtimit / Prava Rights	Emri i Ime Name	Nr. personal / Licent / ID. No.	Vendbanimi / Prebivaliste Resident	Kodi postar / Postanski kod Postal code	Hollësitë e adresës / Pofidmosti adrese Address details	Pjesa e proabës / Deo imovine Share quota	Përshkrimi / Opis Description	Aktuaruar / Azuritirano Updated
Poseidim Individual / Individualna Drazvina / Single possessor	Komuna e Glllogocit	600316708	GILLOGOC / GLOGOVAC / GLOGOC /		FEHMIDHE XHEVË LADROVCI	1/1		20.11.2023





Republika e Kosovës
Republica Kosovo-Republic of Kosovo
Qeveria - Vlada - Government

Ministria e Mjedisit, Planifikimit Hapësinor dhe Infrastrukturës / Ministarstvo Životne Sredine, Prostornog Planiranja i Infrastrukture /
Ministry of Environment, Spatial Planning and Infrastructure
AGJENCIA KADASTRALE E KOSOVES / KATASTARSKA AGENCIJA KOSOVA / KOSOVO CADASTRAL AGENCY

CERTIFIKATË / CERTIFIKAT / CERTIFICATE

NJËSIA KADASTRALE / KATASTARSKA JEDINICA / CADASTRAL UNIT : P-70315044-00556-0

Numeri i llojdes / Broj Predmet / Case Referent Number: 030-01-46219
Data dhe koha e leshimit / Datum i vrene izdavanja / Date and time of submission: 02.10.2024 - 11:47
Komuna / Opština / Municipality: GILLOGOC / GLOGOVAC / GILLOGOC
Zona kadastrale / Katastarska Zona / Cadastral Zone: Likoshan / Likoshane / Likoshan
Zyra Kadastrale Komunale / Opštinska Katastarska Kancelarija / Municipal Cadastral Office: GILLOGOC / GLOGOVAC / GILLOGOC

A. TË DHËNAT PËR NJËSINË KADASTRALE / PODACI O KATASTARSKOJ JEDINICI / CADASTRAL UNIT DATA

Numeri i njësise kadastrale Broj katastarske jedinice Cad. Unit No.	Lloji i njësise Vrsta Jedinice Unit Type	Lloji i pronësisë Vrsta imovine Property Type	Zona UR GIS UR	Sipërfaqja Površina Area (m ²)	Pershkrimi Opis Description	Krijuar me daten Uradjeno na dan Created On	Azhuruar Azurirano Updated
P-70315044-00556-0	PARCELË / PARCELA / PARCEL	Pronë shoqërore / Društvena / Inovna / Socially owned Land	Rural	128776			

A.1 ADRESA E NJËSISË KADASTRALE / ADRESA KATASTARSKE JEDINICE / CADASTRAL UNIT ADDRESS

Vendi i quajtur Mesto zvano Called place	Kodi Postal Poštanski Kod Postal Code	Damri i rrugës Naziv ulice Street name	Krijuar me datën Uradjeno na dan Created On	Azhuruar Azurirano Updated
SUMUQAR-SUMUQAR				



A.2 LLOJTI I SHFRYTËZIMIT / VRSTA KORISCENIA / TYPE OF USE

Numri i Brej Number	Lloji i shfrytëzimit të parcelës / Vrstja korisçenja parcelle / Parcel Type Of Use	Shfrytëzimi aktual i parcelës / Trenutno korisçenje parcelle / Parcel Current Use	Kualiteti i klasës / Kualiteti i klasës / Quality Class	Sipërfaqja / Përfaqja / Area (m ²)
1	Bujqësori/Peljoipri/vredatë/Agriculture	Kullorë/Pashnjaci/pasture	Kullorë E Klasës 5/Pashnjak 5 Class/5th Class Pasture	128776

B. PRONAR/POSEDUESI - VLASNIK/DRŽALAC - OWNER/POSSESSOR

Te drejtat / Prava / Rights	Emri i Ime / Name	Nr. personal / Licjal broj / ID. No.	Vendbanimi / Prebivalista / Resident	Kodi postar / Postanski kod / Postal code	Hollësire e adresës / Pajedinashti adrese / Address details	Pjesa e pronës / Dera imovine / Share quota	Pershkrimi / Opis / Description	Azhuruar / Azhurirano / Updated
Poseiditor individual / Individualna Drazovina / Single possessor	Komuna e Glllogocit	600316708	GILLOGOC / GILGOVAC / GILLOGOC /		FERRI DHE XHEVË LLADROVCI	1/1		





Republika e Kosovës

Republica Kosova-Republic of Kosovo

Qeveria - Vlada - Government

Ministria e Mjedisit, Planifikimit Hapësinor dhe Infrazstrukturës / Ministrstvo Zvojnne Sredine, Prostornog Planiranja i Infrastrukture /

Ministry of Environment, Spatial Planning and Infrastructure

AGJENCIA KADASTRALE E KOSOVËS / KATASTARSKA AGENCIJA KOSOVA / KOSOVO CADASTRAL AGENCY

CERTIFIKATË / CERTIFIKAT / CERTIFICATE

NJËSIA KADASTRALE / KATASTARSKA JEDINICA / CADASTRAL UNIT : P-70315044-00568-0

Numri i lëndës / Broj Predmet / Case Referent Number: 030-01-46219
Data dhe koha e lëshimit / Datum i vremen izdavanja / Date and time of submission: 02.10.2024 - 11:48
Komuna / Opština / Municipality: GILLOGOC / GILGOVAC / GILLOGOC
Zona kadastrale / Katastarska Zona / Cadastral Zone: Likoshan / Likošane / Likoshan
Zyra Kadastrale Komunale / Opštinska Katastarska Kancelarija / Municipal Cadastral Office: GILLOGOC / GILGOVAC / GILLOGOC

A. TË DHËNAT PËR NJËSINË KADASTRALE / PODACI O KATASTARSKOJ JEDINICI / CADASTRAL UNIT DATA

Numri i njësise kadastrale Broj katastarske jedinice Cad. Unit. No.	Lloji i njësise Vrsta Jedinice Unit Type	Lloji i pronës Vrsta imovine Property Type	Zona U/R G/S U/R	Sipërfaqja Površina Area (m ²)	Përshkrimi Opis Description	Krijuar më datën Uradjeno na dan Created On	Azhuruar Ažurirano Updated
P-70315044-00568-0	PARCETË / PARCELA / PARCEL	Pronë shoqërore / Društvena Imovina / Socially owned Land	Rural	75310			

A.1 ADRESA E NJËSISË KADASTRALE / ADRESA KATASTARSKE JEDINICE / CADASTRAL UNIT ADDRESS

Vendi i quajtar Mesto zvano Called place	Kodi Postal Poštanski kod Postal Code	Emri i rrugës Naziv ulice Street name	Krijuar më datën Uradjeno na dan Created On	Azhuruar Ažurirano Updated
GRORJAK-GRORJAK				




A.2 LLOJI I SHFRYTËZIMIT / VRSTA KORISCENJA / TYPE OF USE

Numri Broj Number	Lloji i shfrytëzimit të parcelës Vrsta korisçenja parcelë Parcel Type Of Use	Shtyrëzimi aktual i parcelës Trentho korisçenja parcelë Parcel Current Use	Kualiteti i idrës Kualiteti Klase Quality Class	Sipërfaqja (m ²) Površina (m ²) Area
1	Bujgësori/Pojipjorësi/Agriculture	Kullësor/Pashajac/Pasture	Kullësor 5 Klasë/5th Class Pasture	75310

B. PRONAR/POSEDUESI - VLASNIK/DRŽALAC - OWNER/POSSESSOR

Të drejtat Prava Rights	Emri Ime Name	Nr. personal Loket broj ID. No.	Vendbanimi Prethvaliste Resident	Kodi postar Postanski kod Postal code	Hollësitë e adresës Pojednasti adrese Address details	Pjesë e pronës Dio imovine Share quota	Pershkrimi Opis Description	Aktuarar Akturano Updated
Posejtin individual / Individualna Druzvina / Single possessor	Komuna e Gllugocit	600316708	GLUGOC / GLUGOVAC / GLUGOC /		FEHMË DRE XHËBYË LLADROVCI	1/1		





Republika e Kosovës
Republica Kosovo-Republic of Kosovo

Qeveria - Vlada - Government

Ministria e Mjedietë, Planifikimit Hapësinor dhe Infrastrukturës / Ministarstvo Živотноe Sredine, Prostornoog Planiranja i Infrastruktura /
Ministry of Environment, Spatial Planning and Infrastructure
AGJENCIA KADASTRALE E KOSOVËS / KATASTARSKA AGENCIJA KOSOVA / KOSOVO CADASTRAL AGENCY

CERTIFIKATË / CERTIFIKAT / CERTIFICATE

NJËSIA KADASTRALE / KATASTARSKA JEDINICA / CADASTRAL UNIT : P-70315044-00573-0

Numri i lëndës / Broj Predmet / Case Referent Number:

030-01-46219
02.10.2024 - 11:49

Data dhe koha e lëshimit / Datum i vreme izdavanja / Date and time of submission:

Komuna / Opština / Municipality:
Zona kadastrale / Katastarska Zona / Cadastral Zone:
Zyra Kadastrale Komune / Opštinska Katastarska Kancelarija / Municipal Cadastral Office:

GILLOGOC / GILLOGOVAC / GILLOGOC
Likoshan / Likoshane / Likoshan
GILLOGOC / GILLOGOVAC / GILLOGOC

A. TË DHËNAT PËR NJËSINË KADASTRALE / PODACI O KATASTARSKOJ JEDINICI / CADASTRAL UNIT DATA

Numri i njësise kadastrale Broj katastarske jedinice Cad. Unit No.	Lloji i njësise Vrsta jedinice Unit Type	Lloji i pronës Vrsta timovine Property Type	Zona UR GIS UR	Sipërfaqja Površina Area (m ²)	Përshkrim Opis Description	Krijuar më datën Uradjeno na dan	Azhuruar Ažurirano Updated
P-70315044-00573-0	PARCELË / PARCELA / PARCEL	Pronë shoqërore / Društvena Imovina / Socially owned Land	Rural	62399			

A.1 ADRESA E NJËSISË KADASTRALE / ADRESA KATASTARSKE JEDINICE / CADASTRAL UNIT ADDRESS

Vendi i qajtur Mesto zmano Called place	Kodi Postal Poštanski Kod Postal Code	Emri i rrugës Naziv ulice Street name	Krijuar më datën Uradjeno na dan Created On	Azhuruar Ažurirano Updated
SUMUQANE-ŠUMUQANE				



A.2 LLOJI I SHFRYTËZIMIT / VRSTA KORISCENJA / TYPE OF USE

Numri i Krijimit / Parcel Number	Lloji i shfrytëzimit të parcelës / Vrsta koriscenja parcelle / Parcel Type Of Use	Shfrytëzimi aktual i parcelës / T renditja koriscenteje parcelle / Parcel Current Use	Kualiteti i klasës / Kvaliteti i klase / Quality Class	Sipërfaqja / Përfaqja / Area (m ²)
1	Bujqësori/Pojëqorr/vrrethor/Agriculture	Kullësor/Pashnjacipasture	Kullësor E Klases 5/Peznjak 5 Klase/5th Class Pasture	62199

B. PRONAR/POSEDUESI - VLASNIK/DRZALAC - OWNER/POSSESSOR

Të drejtat / Prava / Rights	Emri i mbiemri / Name	Nr. personal / Mbiemri / ID. No.	Vendbanimi / Prebivaliste / Resident	Kodi postar / Postanski kod / Postal code	Mobiliteti e adresës / Pajedhnosi adrese / Address details	Pjesa e pronës / Dena imovine / Share quota	Pershkrimi / Opis / Description	Azhuruar / Azuritano / Updated
Poseidim individual / Individuale Drazvina / Single possessor	Komuna e Glllogocit	600316708	GILLOGOC / GILLOGOVVAC / GILLOGOC /		FEHMI DHE XHEVË LLADROVCI	1/1		





Republika e Kosovës
Republica Kosovo-Republic of Kosovo

Qeveria - Vlada - Government

Ministria e Mjetitsh, Planifikimit dhe Infrastrukturës / Ministarstvo Životne Sredine, Prostornog Planiranja i Infrastrukture /

Ministry of Environment, Spatial Planning and Infrastructure

AGJENCIA KADASTRALE E KOSOVËS / KATASTARSKA AGENCIJA KOŠOVA / KOSOVO CADASTRAL AGENCY

CERTIFIKATË / CERTIFIKAT / CERTIFICATE

NUMËRIA KADASTRALE / KATASTARSKA JEDINICA / CADASTRAL UNIT : P-70315044-00572-0

Numri i lëndës / Broj Predmet / Case Referent Number: 030-01-46219
Data dhe koha e lëshimit / Datum i vreme izdavanja / Date and time of submission: 02.10.2024 - 11:50
Komuna / Opština / Municipality: GILLOGOC / GLOGOVAC / GILLOGOC
Zona kadastrale / Katastarska Zona / Cadastral Zone: Likoshan / Likošane / Likoshan
Zyra Kadastrale Komune / Opštinska Katastarska Kancelarija / Municipal Cadastral Office: GILLOGOC / GLOGOVAC / GILLOGOC

A. TË DHËNASAT PËR NJËSINË KADASTRALE / PODACI O KATASTARSKOJ JEDINICI / CADASTRAL UNIT DATA

Numri i njësisë kadastrale Broj katastarske jedinice Cad. Unit No.	Lloji i njësisë Vrsta jedinice Unit Type	Lloji i pronës Vrsta inovine Property Type	Zona Zona Z/RS UR	Sipërfaqja Površina Area (m ²)	Përshkrimi Opis Description	Krijuar më datën Uradjeno na dan Created On	Azhuruar Ažurirano Updated
P-70315044-00572-0	PARCELË / PARCELA / PARCEL	Zonë shoqërore / Društvena / Itoovna / Socially owned Land	Rural	53389			

A.I ADRESA E NJËSISË KADASTRALE / ADRESA KATASTARSKE JEDINICE / CADASTRAL UNIT ADDRESS

Vendi i qasit Mesto avazne Called place	Kodi Postaj Poštanski Kod Postal Code	Zemri i rrugës Staza ulice Street name	Krijuar më datën Uradjeno na dan Created On	Azhuruar Ažurirano Updated
SUMDËQANE-SUMDËQANE				

Pornuar nga / Odobrenjari od / Printed by: Lirije Fazliu | P-70315044-00572-0 |

Zyrtari përgjegjës / Odgovoran osoba / Official person

A.2 LLOJI I SHFRYTËZIMIT / VRSTA KORISCENIA / TYPE OF USE

Kumri Broj Number	Lloji i shfrytëzimit të parcelës Vrsta korisçenja parcelë Parcel Type Of Use	Shfrytëzimi aktual i parcelës Trenumo korisçenja parcelë Parcel Current Use	Kualitet i klasës Quality Class	Sipërfaqja (m ²) Površina Area (m ²)
1	Bujqësori/Poljoprivredno/Agriculture	Kullorë/Pashnjac/pasture	Kullorë B Klasë 5/Pean ak 5 Klasë/5th Class Pasuro	53389

B. PRONAR/POSEDUESI - VLASNIK/DRŽALAC - OWNER/POSSESSOR

Të drejtat Prava Rights	Emri Ime Name	Nr. personal Lisni broj ID. No.	Vendbanimi Prebivaliste Resident	Kodi postar Poštanski kod Postal code	Hollësitë e adresës Pojedinosti adrese Address details	Pjesa e pronës Dio imovine Share quota	Pershkrimi Opis Description	Azhuruar Azurirano Updated
Posejim individual / Individualna Društva / Single possessor	Komuna e Gillogocit	500316708	GILOGOC / GILOGOVAC / GILOGOC /		FEHMË DHE XHEVE LLADROVCI	1/1		





Republika e Kosovës
Republic of Kosovo
Qeveria - Vlada - Government

Ministria e Mjetit, Planifikimit, Hapësirës dhe Infrastrukturës / Ministry of Environment, Spatial Planning and Infrastructure
AGJENCIA KADASTRALE E KOSOVËS / KATASTARSKA AGENCIJA KOSOVA / KOSOVO CADASTRAL AGENCY

CERTIFIKATË / CERTIFICATE

NJËSIA KADASTRALE / KATASTARSKA JEDINICA / CADASTRAL UNIT : P-70315044-00575-0

Numri i lëndës / Broj Predmet / Case Referent Number: 030-01-46319
Data dhe koha e lëshimit / Datum i vreme izdavanja / Date and time of submission: 02.10.2024 - 11:51
Komuna / Opština / Municipality: GILLOGOC / GILGOVAC / GILLOGOC
Zona kadastrale / Katastarska Zona / Cadastral Zone: Likoshan / Likoshane / Likoshan
Zyra Kadastrale Komunale / Opštinska Katastarska Kancelarija / Municipal Cadastral Office: GILLOGOC / GILGOVAC / GILLOGOC

A. TË DHËNAT PËR NJËSINË KADASTRALE / PODACI O KATASTARSKOJ JEDINICI / CADASTRAL UNIT DATA

Numri i njësies kadastrale Broj katastarske jedinice Cad. Unit No.	Lloji i njësies Vrsta jedinice Unit Type	Lloji i pronës Vrsta imovine Property Type	Zona U/R GIS U/R	Sipërfaqja Površina Area (m ²)	Pershkrimi Opis Description	Krijuar më datën Uradjeno na dan Created On	Azhuruar Azurirano Updated
P-70315044-00575-0	PARCELE / PARCELA / PARCEL	Pronë shoqërore / Društvena Imovina / Socially owned Land	Rural	137655			

A.1 ADRESA E NJËSISË KADASTRALE / ADRESA KATASTARSKE JEDINICE / CADASTRAL UNIT ADDRESS

Vendi i quajtur Mesto zvano Called place	Kodi Postal Poštanski Kod Postal Code	Emri i rrugës Naziv ulice Street name	Krijuar më datën Uradjeno na dan Created On	Azhuruar Azurirano Updated
SHALLQANJE-SULLQANJE				



A.2 LLOJTI SHFRYTËZIMIT / VRSTA KORISCENJIA / TYPE OF USE

Numeri Broj Number	Lloji i shfrytëzimit të parcelës Vrsta koriscenja parcelle Parcel Type Of Use	Shfrytëzimi aktual i parcelës Yenutro koriscenje parcelle Parcel Current Use	Kualiteti i Masës Kvalitet klase Quality Class	Sipërfaqja Površina Area (m ²) (m ²)
1	Tokë Tjetër/Oshtëlo Zanimjise/Other land	Jo Pjellorë/Neplodnoe/Urproductive		137655

B. PRONARI/POSEDUESI - VLASNIK/DRŽALAC - OWNER/POSSESSOR

Të drejtat Prava Rights	Emri Imer Name	Nr. personat Lien broj ID. No.	Vendbanimi Prebivaliste Resident	Kodi postar Postanski kod Postal code	Illojditë e adresës Pojednostni adrese Address details	Pjesa e pronës Dio imovine Share quota	Pershkrimi Opis Description	Azhuruar Ažurirano Updated
Posejeda individual / Iedivichalna Dzirvins / Single possessor	Komuna e Gillogocit	600316708	GILLOGOC / GLOGOVAC / GILLOGOC /		FREGJIT DHE XHEVË LLADROVCI	1/1		



Zyrtari pergjegjes / Odgovorno lice / Official person



Republika e Kosovës
Republika Kosovo-Republic of Kosovo
Qeveria - Vlada - Government

Ministria e Mjedisit, Planifikimit Hapësinor dhe Infrastrukturës / Ministarstvo Životte Sredine, Prostornog Planiranja i Infrastrukture /
Ministry of Environment, Spatial Planning and Infrastructure

AGJENCIA KADASTRALE E KOSOVËS / KATASTARSKA AGENCIJA KOSOVA / KOSOVO CADASTRAL AGENCY

CERTIFIKATË / CERTIFIKAT / CERTIFICATE

NJËSIA KADASTRALE / KATASTARSKA JEDINICA / CADASTRAL UNIT : P-70315035-00913-0

Numbri i lëndës / Broj Predmet / Case Referent Number: 030-01-46219
Data dhe koha e lëshimit / Datum i vreme izdavanja / Date and time of submission: 02.10.2024 - 13:11
Komuna / Opština / Municipality: GILLOGOC / GILGOVAC / GILLOGOC
Zona kadastrale / Katastarska Zona / Cadastral Zone: Krajkovë / Krajkovo / Krajkovë
Zyra Kadastrale Komunale / Opštinska Katastarska Kancelarija / Municipal Cadastral Office: GILLOGOC / GILGOVAC / GILLOGOC

A. TË DHËNAT PËR NJËSINË KADASTRALE / PODACI O KATASTARSKOJ JEDINICI / CADASTRAL UNIT DATA

Numbri i njësise kadastrale Broj katastarske jedinice Cad. Unit No.	Lloji i njësise Vrsta jedinice Unit Type	Lloji i pronës Vrsta imovine Property Type	Zona U/R GIS U/R	Sipërfaqja Površina Area (m ²)	Përshkrim Opis Description	Krijuar më datën Urađeno na dan Created On	Azhuruar Ažurirano Updated
P-70315035-00913-0	PARCELE / PARCELA / PARCEL	Prone shoqërore / Društvena Imovina / Socially owned Land	Rural	102318			

A.1 ADRESA E NJËSISË KADASTRALE / ADRESA KATASTARSKE JEDINICE / CADASTRAL UNIT ADDRESS

Vendi i quajtur Mesto zvano Called place	Kodi Postal Poštanski kod Postal Code	Emri i rrugës Naziv ulice Street name	Krijuar më datën Urađeno na dan Created On	Azhuruar Ažurirano Updated
ARA TE SHEPIA-RUDINA				



A.2 LLOJTI SHFRYTËZIMIT / VRSTA KORISCENJIA / TYPE OF USE

Numri Broj Number	Lloji i shfrytëzimit të parcelës Vrsta koriscenja e parcelle Parcel Type Of Use	Shfrytëzimi aktual i parcelës Trenutno koriscenje parcelle Parcel Current Use	Kualiteti i Masës Kvalitet Klasse Quality Class	Sipërfaqja (m ²) Površina (m ²) Area
1	Bujqësori/peljeprive/hod/Agriculture	Kullorë/Pashjaq/pasture	Kullorë II Klase/5/Pashjaq/ 5 Klase/5th Class Pasture	102318

B. PRONARI/POSEDUESI - VLASNIK/DRŽALAC - OWNER/POSSESSOR

Te drejtat Prava Rights	Emri Ime Name	Nr. personal Licenç broj ID. No.	Vendbanimi Prebivalise Resident	Kodi postar Postanski kod Postal code	Hollishtë e adresës Pojednostni adresa Address details	Pjesa e pronës Dio imovine Share quote	Perskribimi Opis Description	Azhuruar Ažurirano Updated
Poseidim Individual / Individualna Drzavna / Single possessor	Komuna e Glllogocit	600316708	GILLOGOC / GLOGOVAC / GILLOGOC /		FERRAI DHE XHEVA LLADROVCI	1/1		





Republika e Kosovës
Republica Kosovo-Republic of Kosovo
Qeveria - Vlada - Government

Ministria e Mjedistit, Planifikimit Hapësinor dhe Infrastrukturës / Ministarstvo Zrnohe Struktine, Prostorngj Planirngja i Infrastrukturë /
Ministry of Environment, Spatial Planning and Infrastructure

AGJENCIA KADASTRALE E KOSOVËS / KATASTARSKA AGENCIJA KOSOVA / KOSOVO CADASTRAL AGENCY

CERTIFIKATË / CERTIFIKAT / CERTIFICATE

NJËSIA KADASTRALE / KATASTARSKA JEDINICA / CADASTRAL UNIT : P-70315035-00848-0

Numri i lëndës / Broj Predmet / Case Referent Number: 030-01-46219
Data dhe koha e lëshimit / Datum i vreme izdavanja / Date and time of submission: 02.10.2024 - 13:12
Komuna / Opština / Municipality: GILLOGOC / GILGOVAC / GILLOGOC
Zona kadastrale / Katastarska Zona / Cadastral Zone: Krajkovë / Krajkovo / Krajkovë
Zyra Kadastrale Komune / Opštinska Katastarska Kancelarija / Municipal Cadastral Office: GILLOGOC / GILGOVAC / GILLOGOC

A. TË DHËNAT PËR NJËSINË KADASTRALE / PODACI O KATASTARSKOJ JEDINICI / CADASTRAL UNIT DATA

Numri i njësise kadastrale Broj katastarske jedinice Cad. Unit. No.	Lloji i njësise Vrsta jedinice Unit Type	Lloji i pronësisë Vrsta imovine Property Type	Zona UIR GIS UIR	Sipërfaqja Površina Area (m ²)	Pershkrim Opis Description	Krijuar me datën Uradjeno na dan Created On	Azhuruar Azurirano Updated
P-70315035-00848-0	PARCELE / PARCELA / PARCEL	Prone shpëtojore / Društvena Imovina / Socially owned Land	Rural	203213			

A.1 ADRESA E NJËSISË KADASTRALE / ADRESA KATASTARSKE JEDINICE / CADASTRAL UNIT ADDRESS

Vendi i quajtur Mesto zvano Called place	Kodi Postal Postanski Kod Postal Code	Emri i rrugës Naziv ulice Street name	Krijuar me datën Uradjeno na dan Created On	Azhuruar Azurirano Updated
ARA TE SHPIJA-RUJINA				



A.2 LLOJTI I SHFRYTËZIMIT / VRSTA KORISCENJA / TYPE OF USE

Numri Broj Number	Lloji i shfrytëzimit të parcelës Vrsta koriscenja parcelle Parcel Type Of Use	Shtyrëzimi aktual i parcelës Trenutno koriscenje parcelle Parcel Current Use	Kualiteti i Klases Kvalitet klase Quality Class	Sipërfaqja (m ²) Površina (m ²) Area (m ²)
1	Bujësi/Poljoprivreda/Agriculture	Kullosaj/Pashnjaj/pasture	Kullosë E Klases 5/Pashnjak 5 Klase/5th Class Pasture	163267
2	Bujësi/Poljoprivreda/Agriculture	Kullosaj/Pashnjaj/pasture	Kullosë E Klases 3/Pashnjak 3 Klase/3rd Class Pasture	39946

B. PRONAR/POSEDUESI - VLASNIK/DRŽALAC - OWNER/POSSESSOR

Te drejtat Prava Rights	Emri Ime Name	Nr. personal Licent broj ID. No.	Vendbanimi Prebivaliste Resident	Kodi postar Postanski kod Postal code	Emlishtë e adresës Pojedinostni adresa Address details	Pjesa e pranis Dio imovine Share quota	Pershkrimi Opis Description	Azhuruar Azurirano Updated
Posejdim individual / Indivichna Drazavina / Single possessor	Komuna e Glllogocit	600316708	GILLOGOC / GLOGOVAC / GLOGOC /		PERBIM/DHE XHEVË LADROVCI	1/1		





Republika e Kosovës
Republic of Kosovo
Qeveria - Vlada - Government

Ministria e Mjedisit, Planifikimit Hapësinor dhe Infrastrukturës / Ministarstvo Životne Sredine, Prostornog Planiranja i Infrastrukture /
Ministry of Environment, Spatial Planning and Infrastructure
AGJENCIA KADASTRALE E KOSOVES / KATASTARSKA AGENCIJA KOSOVA / KOSOVO CADASTRAL AGENCY

CERTIFIKATË / CERTIFIKAT / CERTIFICATE

NJËSIA KADASTRALE / KATASTARSKA JEDINICA / CADASTRAL UNIT : P-70310042-00999-0

Numri i lëndës / Broj Predmet / Case Referent Number: 030-01-46219
Data dhe koha e lëshimit / Datum i vrene izdavanja / Date and time of submission: 02.10.2024 - 13:13
Komuna / Opština / Municipality: GLOGOC / GLOGOVAC / GLOGOC
Zona kadastrale / Katastarska Zona / Cadastrol Zone: Llapushnik / Llapushnik / Llapushnik
Zyra Kadastrale Komune / Opštinska Katastarska Kancelarija / Municipal Cadastrol Office: GLOGOC / GLOGOVAC / GLOGOC

A. TË DHËNAT PËR NJËSINË KADASTRALE / PODACI O KATASTARSKOJ JEDINICI / CADASTRAL UNIT DATA

Numri i njësise kadastrale Broj katastarske jedinice Cad. Unit. No.	Lloji i njësise Vrsta jedinice Unit Type	Lloji i pronis Vrsta imovine Property Type	Zona UR G/S UR	Sipërfaqja Površina Area (m ²)	Peshkrim Opis Description	Krijuar më datën Uradjeno na dan Created On	Azhuruar Ažurirano Updated
P-70310042-00999-0	PARCELË / PARCELA / PARCEL	Prone shpërndore / Društvena imovina / Socially owned Land	Rural	6775			

A.1 ADRESA E NJËSISË KADASTRALE / ADRESA KATASTARSKE JEDINICE / CADASTRAL UNIT ADDRESS

Vendi kuqjar Mesto zvano Called place	Kodi Postal Postanski Kod Postal Code	Emri i rrugës Naziv ulice Street name	Krijuar më datën Uradjeno na dan Created On	Azhuruar Ažurirano Updated
LOKMA GURISHTA-RUDIN				



A.2 LLOJI I SHFRYTËZIMIT / VRSTA KORISCENJA / TYPE OF USE

Nomri Broj Number	Lloji i shfrytëzimit të parcelës Vrsta korisçenja parcelë Parcel Type Of Use	Shtyrëzimi aktual i parcelës Trentho korisçenja parcelë Parcel Current Use	Kualiteti i klasës Kvaliteti i klasës Quality Class	Sipërfaqja Përfaqja Area (m ²)
1	Bujqësi/Pojgojnyevche/Agriculture	Kullues/Pashjeqipesture	Kullues E Klasës 4/Pashjak 4 Klasë/4th Class Pasture	67775

B. PRONAR/POSEDUESI - VLASNIK/DRŽALAC - OWNER/POSSESSOR

Të drejtat Prava Rights	Emri Ismë Name	Nr. personal Lishti broj ID. No.	Vendbanimi Prebitaliste Resident	Kodi postar Postanski kod Postal code	Hollishtë e adresës Pojefinesit adrese Address details	Pjesa e pronës Dio imovine Share quota	Pershkrimi Opis Description	Azhuruar Azurirano Updated
Posejim individual / Individualna Drzavina / Single possessor	Komuna e Gllgovacit	600316708	GILGOVC/ GLOGOVAC/ GLOGOC/		FERRI DHE XHEVE LIADROVCI	1/1		





Republika e Kosovës
Republica Kosovo-Republic of Kosovo
Qeveria - Vlada - Government

Ministria e Mbrojtjes, Planifikimit Hapësinor dhe Infrastrukturës / Ministarstvo Životte Sredine, Prostornog Planiranja i Infrastrukture /
Ministry of Environment, Spatial Planning and Infrastructure
AGJENCIA KADASTRALE E KOSOVES / KATASTARSKA AGENCIJA KOSOVA / KOSOVO CADASTRAL AGENCY

CERTIFIKATË / CERTIFIKAT / CERTIFICATE

NJËSIA KADASTRALE / KATASTARSKA JEDINICA / CADASTRAL UNIT : P-70310053-00559-0

Numri i lëndës / Broj Predmet / Case Referent Number:

030-01-46219

Data dhe koha e kshimit / Datum i vreme izdavanja / Date and time of submission:

02.10.2024 - 14:39

Komuna / Opština / Municipality:

GILGOC / GILGOVAC / GILGOC

Zona kadastrale / Katastarska Zona / Cadastral Zone:

Negroe / Negrove / Negroe

Zyra Kadastrale Komunale / Opštinska Katastarska Kancelarija / Municipal Cadastral Office:

GILGOC / GILGOVAC / GILGOC

A. TË DHËNAT PËR NJËSINË KADASTRALE / PODACI O KATASTARSKOJ JEDINICI / CADASTRAL UNIT DATA

Numri i njësisë kadastrale Broj katastarske jedinice Cad. Unit No.	Lloji i njësisë Vista jedinice Unit Type	Lloji i pronisë Vista imovine Property Type	Zona U/R G/S U/R	Sipërfaqja Površina Area (m ²)	Përshkrim Opis Description	Krijuar më datën Urađeno na dan Created On	Azhuruar Ažurirano Updated
P-70310053-00559-0	PARCELË / PARCELA / PARCEL	Pronë shoqërore / Društvena Imovina / Socially owned Land	Rural	28119			

A.1 ADRESA E NJËSISË KADASTRALE / ADRESA KATASTARSKE JEDINICE / CADASTRAL UNIT ADDRESS

Vendi i gënjtur Mesto zbrane Called place	Kodi Postal Poštanski Kod Postal Code	Emri i rrugës Naziv ulice Street name	Krijuar më datën Urađeno na dan Created On	Azhuruar Ažurirano Updated
KASMAÇ-KASMAÇ				




A.2 LLOJTI I SHFRYTËZIMIT / VRSTA KORISCENJA / TYPE OF USE

Numri Broj Number	Lloji i shfrytëzimit të parcelës Vrsta korisçenja parcelë Parcel Type Of Use	Shfrytëzimi aktual i parcelës Trenutno korisçenje parcelë Parcel Current Use	Kualiteti i klasës Kvaliteti i klasë Quality Class	Sipërfaqja (m ²) Površina (m ²) Area (m ²)
1	Bujqësore/Polljopryeudo/Agriculture	Kullorë/Tashnjari/Pasture	Kullorë E Klasës 5/Pashnjak 5 Klasë/5th Class Pasture	28119

B. PRONAR/POSEDUESI - VLASNIK/DRŽALAC - OWNER/POSSESSOR

Të drejtat Prava Rights	Emri Ime Name	Nr. personal Licenç broj ID. No.	Vendbanimi Prebivalise Resident	Kodi postar Postanski kod Postal code	Hollësitë e adresës Pojednostni adrese Address details	Pjesa e pronës Dio imovine Share quota	Perskribimi Opis Description	Azhuruar Azurirano Updated
Poseçim individual / Individualna Drazvina / Single possessor	Komuna e Glllogocit	690316708	GJLLOGOC / GLOGOVAC / GLOGOC /		FERRI DHE XHEVË LLADROVCI	1/1		





Republika e Kosovës
Republic of Kosovo
Qeveria - Vlada - Government

Ministria e Mjedisit, Planifikimit Hapësinor dhe Infrastrukturës / Ministrstvo Živno Sredine, Prostornog Planiranja i Infrastrukture /
Ministry of Environment, Spatial Planning and Infrastructure
AGJENCIA KADASTRALE E KOSOVES / KATASTARSKA AGENCIJA KOSOVA / KOSOVO CADASTRAL AGENCY

CERTIFIKATË / CERTIFICATE

NJËSIA KADASTRALE / KATASTARSKA JEDINICA / CADASTRAL UNIT : P-70310053-00539-0

Numri i lëndës / Broj Predmet / Case Referent Number:

030-01-46219

Data dhe koha e jehimit / Datum i vreme izdavanja / Date and time of submission:

02.10.2024 - 13:16

Komuna / Opština / Municipality:

GILLOGOC / GLOGOVAC / GILLOGOC

Zona kadastrale / Katastarska Zona / Cadastral Zone:

Negruc / Negrovoe / Negroe

Zyra Kadastrale Komunale / Opštinska Katastarska Kancelarija / Municipal Cadastral Office:

GILLOGOC / GLOGOVAC / GILLOGOC

A. TË DHËNAT PËR NJËSINË KADASTRALE / PODACI O KATASTARSKOJ JEDINICI / CADASTRAL UNIT DATA

Numri i njësise kadastrale Broj katastarske jedinice Cad. Unit No.	Lloji i njësise Vrsta jedinice Unit Type	Lloji i pronisë Vrsta imovine Property Type	Zona U/R GIS U/R	Sipërfaqja Površina Area (m ²)	Përshkrim Opis Description	Krijuar më daten Uradjeno na dan	Azhuruar Azurirano Updated
P-70310053-00539-0	PARCELE / PARCELA / PARCEL	Prone shqiptore / Droshtrvena Imovina / Socially owned Land	Rural	109084			

A.1 ADRESA E NJËSISË KADASTRALE / ADRESA KATASTARSKE JEDINICE / CADASTRAL UNIT ADDRESS

Vendi i quajtur Mesto zvano Called place	Kodi Postal Poštanski Kod Postal Code	Emri i rrugës Naziv ulice Street name	Krijuar më datën Uradjeno na dan Created On	Azhuruar Azurirano Updated
KASMAÇ-KASMAÇ				



A.2 LLOJTI I SHFRYTËZIMIT / VRSTA KORISCENJA / TYPE OF USE

Numri Brot Number	Lloji i shfrytëzimit të parcelës Vrsta koriscenja parcelle Parcel Type Of Use	Shtyrykzimi aktual i parcelës Trenime koriscenje parcelle Parcel Current Use	Kualiteti i klases Kualitet klase Quality Class	Sipërfaqja (m ²) Površina (m ²) Area (m ²)
1	Bujqësore/Peljoqurivredna/Agriculture	Kullësor/Pashnjac/Pasture	Kullësor 6 Klases/5/Pashnjak 5 Klases/5th Class Pasture	109084

B. PRONAR/POSEDEUESI - VLASNIK/DRŽALAC - OWNER/POSSESSOR

Të drejtat Prava Rights	Emri Ime Name	Nr. personal Lienat broj ID. No.	Vendbanimi Prehivaliste Resident	Kodi postar Postanski kod Postal code	Hollësitë e adresës Početnaost adrese Address details	Pjesa e pronës Dio imovine Share quota	Përshkrimi Opis Description	Azhurnar Ažurnano Updated
Poseçim individual / Individualna Drazavina / Single possessor	Komuna e Glllogocit	600316708	GILLOGOC / GILGOVAC / GILGOC /		PERRAJ DHE XHEVË LADROVCI	1/1		





Republika e Kosovës
Republika Kosovo-Republic of Kosovo
Qeveria - Vlada - Government

Ministria e Mjedisit, Planifikimit Hapësinor dhe Infrastrukturës / Ministarstvo Životne Sredine, Prostornog Planiranja i Infrastrukture /
Ministry of Environment, Spatial Planning and Infrastructure
AGJENCIA KADASTRALE E KOSOVËS / KATASTARSKA AGENCIJA KOSOVA / KOSOVO CADASTRAL AGENCY

CERTIFIKATË / CERTIFICATE

NJËSIA KADASTRALE / KATASTARSKA JEDINICA / CADASTRAL UNIT : P-70310053-01195-0

Numri i lëndës / Broj Predmet / Case Referent Number: 030-01-46219
Data dhe koha e kështimit / Datum i vreme izdavanja / Date and time of submission: 02.10.2024 - 14:41
Komuna / Opština / Municipality: GILLOGOC / GLOGOVAC / GILLOGOC
Zona kadastrale / Katastarska Zona / Cadastral Zone: Negroc / Negroce / Negroc
Zyra Kadastrale Komunale / Opštinska Katastarska Kancelarija / Municipal Cadastral Office: GILLOGOC / GLOGOVAC / GILLOGOC

A. TË DHËNAT PËR NJËSINË KADASTRALE / PODACI O KATASTARSKOJ JEDINICI / CADASTRAL UNIT DATA

Numri i njësise kadastrale Broj katastarske jedinice Cad. Unit. No.	Lloji i njësise Vrsta jedinice Unit Type	Lloji i pronis Vrsta imovine Property Type	Zona U/R C/S U/R	Supërfaqja Površina Area (m ²)	Përshkrim Opis Description	Krijuar më datën Urdjeno na dan Created On	Azhuruar Azurirano Updated
P-70310053-01195-0	PARCELE / PARCELA / PARCEL	Pronë shoqërore / Društvena Imovine / Socially owned Land	Rural	18821			

A.1 ADRESA E NJËSISË KADASTRALE / ADRESA KATASTARSKE JEDINICE / CADASTRAL UNIT ADDRESS

Vendi i quajtur Mesto zvano Called place	Kodi Postel Poštanski Kod Postal Code	Emri i rrugës Naziv ulice Street name	Krijuar më datën Urdjeno na dan Created On	Azhuruar Azurirano Updated
KRGAT-KRGAT				



A.2 LLOJTI I SHFRYTËZIMIT / VRSTA KORISCENJA / TYPE OF USE

Numri Brouj Number	Lloji i shfrytëzimit të parcelës Vrsta koriscenja parcelle Parcel Type Of Use	Shfrytëzimi aktual i parcelës Trenutno koriscenje parcelle Parcel Current Use	Kualiteti i klasës Kvalitet klase Quality Class	Sipërfaqja (m ²) Površina (m ²) Area (m ²)
1	Bujqësori/Poljoprivredna/Agriculture	Kullorë/Pashnjat/ pasture	Kullorë E Klasës 4/ Pasajek 4 Klasse/4th Class Pasture	18821

B. PRONAR/POSEDUESI - VLASNIK/DRŽALAC - OWNER/POSSESSOR

Të drejtat Prava Rights	Emri Ime Name	Nr. personal Licent brouj ID. No.	Vendbanimi Prebivalište Resident	Kodi postar Poštanski kod Postal code	Hollësitë e adresës Fojednostil adrese Address details	Pjesa e pronës Dio imovine Share quota	Përshkrimi Opis Description	Azhurnuar Ažurirano Updated
Posestin individual / Individualna Društva / Single possessor	Komuna e Glllogocit	600316708	GLOGOC / GLOGOVAC / GLOGOC /		FERRI DIB XIJEVE LADROVCI	1/1		





Republika e Kosovës
Republic of Kosovo
Qeveria - Vlada - Government

Ministria e Mjedisit, Planifikimit Hapësinor dhe Infrastrukturës / Ministarstvo Životne Sredine, Prostornog Planiranja i Infrastrukture /
Ministry of Environment, Spatial Planning and Infrastructure
AGJENCIA KADASTRALE E KOSOVËS / KATASTARSKA AGENCIJA KOSOVA / KOSOVO CADASTRAL AGENCY

CERTIFIKATË / CERTIFIKAT / CERTIFICATE

NUMËRIA KADASTRALE / KATASTARSKA JEDINICA / CADASTRAL UNIT : P-70315019-02048-0

Namri i lëndës / Broj Predmet / Case Referent Number:
Data dhe koha e lëshimit / Datumi i vreme izdavanja / Date and time of submission:
Komuna / Opština / Municipality:
Zona kadastrale / Katastarska Zona / Cadastral Zone:
Zyra Kadastrale Komunale / Opštinska Katastarska Kancelarija / Municipal Cadastral Office:

03D-01-46219
02.10.2024 - 13:18
GLOGOC / GLOGOVAC / GILLOGOC
Abri E Epërme / Gornje Obrnje / Abri E Epërme
GLOGOC / GLOGOVAC / GILLOGOC

A. TË DHËNAT PËR NJËSISË KADASTRALE / PODACI O KATASTARSKOJ JEDINICI / CADASTRAL UNIT DATA

Namri i ofisës kadastrale Broj kadastrske jedinice Cad. Unit. No.	Lloji i njësisë Vrsta jedinice Unit Type	Lloji i pronës Vrsta imovine Property Type	Zona U/R G/S U/R	Sipërfaqja Površina Area (m ²)	Përshkrim Opis Description	Krijur më datën Urađeno na dan Created On	Azhuaruar Azurirano Updated
P-70315019-02048-0	PARCELE / PARCELA / PARCEL	Pronë shoqërore / Društvena / Imovina / Socially owned Land	Rural	70102			

A.1 ADRESA E NJËSISË KADASTRALE / ADRESA KATASTARSKE JEDINICE / CADASTRAL UNIT ADDRESS

Vendi i quajtur Mesto zvano Called place	Kodi Postel Postanski Kod Postal Code	Emri i rrugës Naziv ulice Street name	Krijur më datën Urađeno na dan Created On	Azhuaruar Azurirano Updated
BRINJE-BRINIJA				



A.2 LLOJII I SHFRYTËZIMIT / VRSTA KORISCENJIA / TYPE OF USE

Numbri Broj Number	Lloji i shfrytëzimit të parcelës Vrsta korisçenja parcelë Parcel Type Of Use	Shfrytëzimi aktual i parcelës Trenutna korisçenje parcelë Parcel Current Use	Kualiteti i klasisë Kvalitet Klase Quality Class	Sipërfaqja (m ²) Përshirja Area (m ²)
1	Bujqësore/Poljodprivezhado/Agriculture	Kullësor/Pashnjesh/pasture	Kullësor B Klasisë 4/Pashnjë 4th Class Pasture	70102

B. PRONAR/POSEDUESI - VLASNIK/DRŽALAC - OWNER/POSSESSOR

Të drejtat Prava Rights	Emri Ime Name	Nr. personal Licenç broj ID. No.	Vendbanimi Prebivaliste Resident	Kodi postar Postanski kod Postal code	Hallësitë e adresës Pojednostni adrese Address details	Pjesa e pronës Dio imovine Share quota	Pershkrimi Opis Description	Azhuruar Azurirano Updated
Posedim individual / Individualna Druvina / Single possessor	Komuna e Glllogocit	600316708	GILLOGOC / GLOGOVAC / GILLOGOC /		FEHMI DHE XHEVË LADRUVCI	1/1		





Republika e Kosovës

Public of Kosovo

Zemërimi

Planimi dhe Infrastruktura

Planning and Infrastructure

AGJENCIA KOSOVA / KOSOVO CADASTRAL AGENCY

Ministria e
AGJERT

Abdullë Epe

IKAT / CERTIFICATE

NJËSIA K/

A / CADASTRAL UNIT : P-70315019-01817-1

130-01-46219

12.10.2024 - 13:19

3LLOGOC / GLOGOVAC / GLOGOC

Abri E Epërme / Gornje Obrinje / Abri E Epërme

ELLOGOC / GLOGOVAC / GLOGOC

Numri i lëndës / Broj Predmet / Case I
Data dhe koha e kështimit / Datum i vrenje
Komuna / Opština / Municipality:
Zona kadastrale / Katastarska Zona / Ca
Zyra Kadastrale Komune / Opštinska Z

A. TË DHËNAT PËR NJËSINË KADASTRALE / PODACI O KATASTARSKOJ JEDINICI / CADASTRAL UNIT DATA

Numri i njësies kadastrale Broj katastarske jedinice Cad. Unit. No.	Lloji i njësies Vrsta jedinice Unit Type	Lloji i pronës Vrsta imovine Property Type	Zona U/R G/S U/R	Sipërfaqja Površina Area (m ²)	Përshkrimi Opis Description	Krijuar me daten Uradjeno na dan Created On	Azhuruar Azurirano Updated
P-70315019-01817-1	PARCELE / PARCELA / PARCEL	Pronë shoqërore / Društvena Imovina / Socially owned Land	Rural	123420		25.08.2021	

A.1 ADRESA E NJËSISË KADASTRALE / ADRESA KATASTARSKE JEDINICE / CADASTRAL UNIT ADDRESS

Vendi i quajtur Mesto zvano Called place	Kodi Postar Poštanski Kod Postal Code	Emri i rrugës Naziv ulice Street name	Krijuar me datën Uradjeno na dan Created On	Azhuruar Azurirano Updated
BRINJE-BRINJA			25.08.2021	



A.2 LLOJI I SHRYTËZIMIT / VRSTA KORISCENJA / TYPE OF USE

Nuëri Broj Number	Lloji i shrytëzimit të parcelës Vrsta korisçenja parcelë Parcel Type Of Use	Shrytëzimi aktual i parcelës Trenime korisçenja parcelë Parcel Current Use	Kualiteti i Klasës Kvaliteti Klasse Quality Class	Sipërfaqja Površina Area (m ²) (m ²) (m ²)
1	Bujqësore/Poljoprivredno/Agriculture	Kulliosar/Pashajac/pasture	Kulliosë E Klasës 4/Pashajak 4 Klasse/4th Class Pasture	113420

B. PRONAR/POSEDUESI - VLASNIK/DRŽALAC - OWNER/POSSESSOR

Te drejtat Prava Rights	Emri Ime Name	Nr. personal Licenç brej ID. No.	Vandbanimi Prebivalstvo Resident	Kodi postar Postanski kod Postal code	Hollësitë e adresës Pojednostni adrese Address details	Pjesa e pronës Deo imovine Share quota	Perskribimi Opis Description	Azhurnuar Azurirano Updated
Posedim individual / Individualna Druvina / Single possessor	Komuna e Gllugocit	600316708	GILGOC / GILGOC / GILGOC /		FERRI DHE XHEVE LLADROVCI	1/1		26.08.2021





Republika e Kosovës

Republic of Kosovo

Qeveria - Vlada - Government

Ministria e Mjedisit, Planifikimit Hapësinor dhe Infrastrukturës / Ministarstvo Životne Sredine, Prostornog Planiranja i Infrastrukture / Ministry of Environment, Spatial Planning and Infrastructure

AGJENCIA KADASTRALE E KOSOVES / KATASTARSKA AGENCIJA KOSOVA / KOSOVO CADASTRAL AGENCY

CERTIFIKATË / CERTIFIKAT / CERTIFICATE

NJËSIA KADASTRALE / KATASTARSKA JEDINICA / CADASTRAL UNIT : P-70315024-00349-0

Numri i lëndës / Broj Predmet / Case Referent Number: 030-01-46219

Data dhe koha e lëshimit / Datum i vreme izdavanja / Date and time of submission: 02.10.2024 - 13:22

Komuna / Opština / Municipality: GLOGOC / GLOGOVAC / GLOGOC

Zona kadastrale / Katastarska Zona / Cadastral Zone: Domanek / Domanek / Domanek

Zyra Kadastrale Komune / Opštinska Katastarska Kancelarija / Municipal Cadastral Office: GLOGOC / GLOGOVAC / GLOGOC

A. TË DHËNAT PËR NJËSINË KADASTRALE / PODACI O KATA

Numri i njësisë kadastrale Broj katastarske jedinice Cad. Unit No.	Lloji i njësisë Vista jedinice Unit Type	Lloji i pronës Vrsta imovine Property Type	Zona U/R G/S U/R
P-70315024-00349-0	PARCELA / PARCELA / PARCEL	Pronë shoqërore / Društvena Imovina / Socially owned Land	Rural

Domanek

DATA

Krijanar më datën Uradjeno na dan Created On	Azhuruar Ažurirano Updated

A.1 ADRESA E NJËSISË KADASTRALE / ADRESA KATASTARSK

Vendi i quajtur Mesto zvano Called place	Kodi Postal Poštanski Kod Postal Code
LEDINA-MBI FSHAT	

Krijanar më datën Uradjeno na dan Created On	Azhuruar Ažurirano Updated



Zyrtari përgjegjës / Odgovornik / Official person

A.2 LLOJII SHFRYTËZIMIT / VRSTA KORISCENJA / TYPE OF USE

Numri Broj Number	Lloji i shfrytëzimit të parcelës Vrsta koriscenja parcelle Parcel Type Of Use	Shfrytëzimi aktual i parcelës Trenutno koriscenje parcelle Parcel Current Use	Kualiteti i klasës Kvalitet klase Quality Class	Sipërfaqja (m ²) Površina Area
1	Bujqësore/Poljoprivredna/Agriculture	Kullorati/Pashajaci/pasture	Kullorë E Klasës 3/Pashajë 3 Klasse/3rd Class Pasture	80633

B. PRONARI/POSEDEDUESI - VLASNIK/DRŽALAC - OWNER/POSSESSOR

Të drejtat Prava Rights	Emri Ime Name	Nr. personal Licai broj ID. No.	Vendbanimi Prebivaliste Resident	Kodi postal Poštanski kod Postal code	Hollësi e adresës Poçdinasti adrese Address details	Pjesa e pronës Dio imovine Share quota	Pershkrimi Opis Description	Azhuaruar Azuritano Updated
Poseçim individual / Individualna Drzavina / Single possessor	Komuna e Glogocit	600316708	GLLOGOC / GLOGOVAC / GLLOGOC /		FEHMI DHE XHEVË LLADROVCI	1/1		06.06.2022





Republika e Kosovës

Republika Kosovo-Republic of Kosovo

Qeveria - Vlada - Government

Ministria e Mjedisit, Planifikimit Hapësinor dhe Infrastrukturës / Ministarstvo Životine Sredine, Prostornog Planiranja i Infrastrukture / Ministry of Environment, Spatial Planning and Infrastructure

AGJENCIA KADASTRALE E KOSOVES / KATASTARSKA AGENCIJA KOSOVA / KOSOVO CADASTRAL AGENCY

CERTIFIKATË / CERTIFIKAT / CERTIFICATE

NJËSIA KADASTRALE / KATASTARSKA JEDINICA / CADASTRAL UNIT : P-70315066-00881-0

Numri i lëndës / Broj Predmet / Case Referent Number:

Data dhe koha e lëshimit / Datum i vrens izdavanja / Date and time of submission:

Komuna / Opština / Municipality:

Zona kadastrale / Katastarska Zona / Cadastral Zone:

Zyra Kadastrale Komunale / Opštinska Katastarska Kancelarija / Municipal Cadastral Office:

030-01-46219

02.10.2024 - 13:24

GLLOGOC / GLOGOVAC / GLLOGOC

Çikatovë E Vjetër / Çikatovë E Vjetër / Çikatovë E Vjetër

GLLOGOC / GLOGOVAC / GLLOGOC

A. TË DHËNAT PËR N.

Numri i njësisë kadastrale / Broj katastarske jedinice / Cad. Unit. No.

P-70315066-00881-0

PARSKOJ JEDINICI / CADASTRAL UNIT DATA

Sipërfaqja Përshkrim Area Description (m ²)	Opis Description	Krijuar më datën Uraçjeno na dan Created On	Azhuruar Ažurirano Updated
99648	Çikatovë E Vjetër		

JEDINICE /CADASTRAL UNIT ADDRESS

Emri i rrugës
Naziv ulice
Street name

A.I. ADRESA E NJËSISË

Vendi i
Mesto
Called

KRIVAJA-RA



A.2 LLOJJI SHFRYTËZIMIT / VRSTA KORISCENJA / TYPE OF USE

Numri Broj Number	Lloji i shfrytëzimit të parcelës Vrsta korisçenja parcelë Parcel Type Of Use	Shfrytëzimi aktual i parcelës Trenutno korisçenje parcelë Parcel Current Use	Kualiteti i klasës Kvalitet klase Quality Class	Sipërfaqja (m ²) Površina Area
1	Bujësi/Polje/Priveçna/Agriculture	Kullosar/Pashojaci/pashure	Kullosë E Klasës 5/Pashojak 5 Klasse/5th Class Pasture	99648

B. PRONAR/POSEDUESI - VLASNIK/DRŽALAC - OWNER/POSSESSOR

Të drejtat Prava Rights	Emri Ime Name	Nr. personal Licent broj ID. No.	Vendbanimi Prebivaliste Resident	Kodi postaral Postanski kod Postal code	Hollësi e adresës Poçedimeti adrese Address details	Pjesa e pronës Dio imovine Share quota	Pershkrimi Opis Description	Azhurnuar Azurirano Updated
Posedim individual/ Individualna Drzavina / Single possessor	Komuna e Gillogocit	600316708	GILLOGOC/ GLOGOVAC/ GILLOGOC/		FERRI DHE XHEVTE VLADROVCI	1/1		



Zyrtari përgjegjës / Official person



Republika e Kosovës
Republic of Kosovo
Qeveria - Vlada - Government

Ministria e Mjedisit, Planifikimit Hapësinor dhe Infrastrukturës / Ministarstvo Životne Sredine, Prostornog Planiranja i Infrastrukture /
Ministry of Environment, Spatial Planning and Infrastructure
AGJENCIA KADASTRALE E KOSOVES / KATASTARSKA AGENCIJA KOSOVA / KOSOVO CADASTRAL AGENCY

CERTIFIKATË / CERTIFIKAT / CERTIFICATE

NIËSIA KADASTRALE / KATASTARSKA JEDINICA / CADASTRAL UNIT : P-70310058-02652-1

Numeri i lëndës / Broj Predmet / Case Referent Number: 030-01-46219
Data dhe koha e lëshimit / Datum i vreme izdavanja / Date and time of submission: 02.10.2024 - 13:31
Komuna / Opština / Municipality: GILLOGOC / GLOGOVAC / GILLOGOC
Zona kadastrale / Katastarska Zona / Cadastral Zone: Arbat / Ohare / Arbat
Zyra Kadastrale Komune / Opštinska Katastarska Kancelarija / Municipal Cadastral Office: GILLOGOC / GLOGOVAC / GILLOGOC

A. TË DHËNAT PËR NJËSINË KADASTRALE / PODACI O KATASTARSKOJ JEDINICI / CADASTRAL UNIT DATA

Numeri i njësise kadastrale Broj katastarske jedinice Cad. Unit No.	Lloji i njësise Vrsta jedinice Unit Type	Lloji i pronë Vrsta imovine Property Type	Zona U/R C/S U/R	Sipërfaqja Površina Area (m ²)	Peshkrim Opis Description	Krijuar më datën Urađeno na dan Created On	Azhuruar Ažurirano Updated
P-70310058-02652-1	PARCELË / PARCELA / PARCEL	Pronë shtetërore / Drushvena Imovina / Socially owned Land	Rural	2190	0374-84	18.08.2020	20.08.2020

A.1 ADRESA E NJËSISË KADASTRALE / ADRESA KATASTARSKE JEDINICE / CADASTRAL UNIT ADDRESS

Vendi i quajtur Mesto zvano Called place	Kodi Postal Poštanski Kod Postal Code	Emri i rrugës Naziv ulice Street name	Krijuar më datën Urađeno na dan Created On	Azhuruar Ažurirano Updated
ARA TE ZABELI ZABELI			18.08.2020	20.08.2020



A.2 LLOJTI I SHFRYTËZIMIT / VRSIA KORISCENJA / TYPE OF USE

Numri Broj Number	Lloji i shfrytëzimit të parcelës Vrsta koriscenja parcelle Parcel Type Of Use	Shfrytëzimi aktual i parcelës Trenuto koriscenje parcelle Parcel Current Use	Kualiteti i klasës Kvalitet Klase Quality Class	Sipërfaqja Površina Area (m ²)
1	Bujqësori/Pojgojtrvredno/Agriculture	Kullësor/Pashnjaci/pasture	Kullësor E Klasës 3/Pashnjak 3 Klase/3rd Class Pasture	2190

B. PRONAR/POSEDEUESI - VLASNIK/DRŽALAC - OWNER/POSSESSOR

Të drejtat Prava Rights	Emri Ime Name	Nr. personal Licenç broj ID. No.	Vendbanimi Prebivaliste Resident	Kodi postoraj Postanski kod Postal code	Hollësitë e adresës Pojednostni adrese Address details	Pjesa e pronaris Dio imovine Share quota	Peshkrimi Opis Description	Akturoar Azurirano Updated
Posedim individual / Individualna Odrzavna / Single possessor	Komuna e Glllogocit	600316708	GILLOGOC / GILGOVAC / GILLOGOC /		FERHMI DRE XHEVË LADRROVCI	1/1		19.08.2020

