
 Republika e Kosovës Republika Kosovo Republic of Kosovo	KUVENDI I KOMUNËS SKUPŠTINA OPŠTINE MUNICIPAL ASSEMBLY		 Komuna e Istogut Opština Istok Municipality of Istog
	00 Nr.154/2022	Data: 31.10.2022	

Kuvendit të Komunës, që në bazë të nenit 11, nenit 12, paragrafi 12.2 pika (d), nenit 14 të Ligjit Nr. 03/L-040 për Vetëqeverisje Lokale; nenit 5, paragrafi 1, nënparagrafi 1.3 të Ligjit Nr. 06/L-092 për Dhënien në Shfrytëzim dhe Këmbimin e Pronës së Paluajtshme të Komunës; nenit 26, paragrafi 1 të Rregullores ( QRK ) Nr. 09/2020 për Përcaktimin e Procedurave të Dhënies në Shfrytëzim dhe Këmbimin e Pronës së Paluajtshme të Komunës dhe nenit 83 të Statutit të Komunës së Istogut 01 Nr.62/2010, që në mbledhjen e mbajtur më 31.10.2022 të merr këtë:

**V E N D I M**  
**PËR DESTINIMIN PËR VARREZA PËR FSHATIN ZHAKOVË TË PRONËS**  
**SË PALUAJTSHME KOMUNËS**

1. Me kërkesë të banorëve për shkak të mungesës së hapësirës së pa mjaftueshme për varreza Miratohet, Destinohet i pronës së paluajtshme të komunës për varreza të fshatit Zhakovë, Njësia Kadastrale P-70806050-01434-0, Zona Kadastrale Shushicë, me sipërfaqen prej 4850 m<sup>2</sup> nga sipërfaqja e përgjithshme prej 35217 m<sup>2</sup> e Njesisë Kadastrale P-70806050-01434-0.
2. Qëllimi i destinimit të pronës së lartcekur është realizimi i interesit publik për shfrytëzimi pronës vetëm për varreza të fshatit sipas kërkesës së banorëve të fshatit Zhakovë.
3. Për zbatimin e këtij Vendimi kujdesen: Zyra e Kryetarit, Drejtoria për Kadastër dhe Gjeodezi, Drejtoria për Planifikim Urban dhe Mjedis dhe Drejtoria për Shërbime Publike.
4. Ky Vendim hynë në fuqi 15 (pesëmbëdhjete) ditë pas regjistrimit në zyrën e protokollit të Ministrisë përgjegjëse për Vetëqeverisje Lokale, si dhe 7 (shtatë) ditë pas publikimit të tij në faqen zyrtare të Komunës.



Me kopje të këtij Vendimit të njoftohen: Ministria e Administrimit të Pushtetit Lokal, Kryetari i Komunës, Drejtoria për Kadastër dhe Gjeodezi dhe një kopje në arkivin e Kuvendit.


  
 REPUBLIKA E KOSOVËS KOMUNA E ISTOGUT  
 REPUBLIKA KOSOVO OPŠTINA ISTOK  
 DREJTORIA E ADMINISTRATËS PËRGJITHSHME  
 UPRAVA OPŠTE ADMINISTRACIJE  
 Uafes-lizazna  
 Nr. - 039-89 Data 04.11.2022  
 Datum  
 ISTOG-ISTOK

Kryesuesi i Kuvendit,  
 z. Enver Rugova

*Enver Rugova*



 Republika e Kosovës Republika Kosovo Republic of Kosovo	KUVENDI I KOMUNËS SKUPŠTINA OPŠTINE MUNICIPAL ASSEMBLY		 Komuna e Istogut Opština Istok Municipality of Istog
	00 Br.154 /2022	Datum: 31.10.2022	

Skupštini opštine, na osnovu člana 11, člana 12, stav 12.2, tačka (d), člana 14, Zakona br. 03/L-040, za lokalnu samoupravu; Član 5, stav 1, pod stav 1.3, Zakona br. 06/L-092, za davanje na korišćenju i zamenu nepokretne imovine opštine; Član 26. stav 1. Uredbe (VRK) br. 09/202,0 o utvrđivanju procedure za davanje na korišćenju i zamenu nepokretne imovine opštine i član 83 Statuta opštine Istok, 01 br. 62/2010, od sastanka održanog dana 31.10.2022 donese:



### O D L U K U ZA ODREDIŠTE GROBLJA, ZA SELO ŽAKOVO, NEPOKRETNE IMOVINE OPŠTINE

1. Na zahtev stanovnika, zbog nedostatka dovoljnog prostora za groblja - Odobrava, određuje se nepokretna imovina opštine, za groblje sela Žakovo, katastarska jedinica P-70806050-01434-0, katastarska zona Šušica, površine 4850 m<sup>2</sup>, od ukupne površine 35217 m<sup>2</sup>, katastarske jedinice P-70806050-01434-0.
2. Svrha namene navedene imovine je ostvarivanje javnog interesa, za korišćenje imovine samo za seoska groblja, prema zahtevu meštana sela Žakovo.
3. O sprovođenju ove Odluke brinu: Kabinet Predsednika, Direkcija za katastar i geodeziju, Direkcija za urbanizam i prostorno planiranje i Direkcija za javne službe..
4. Ova Odluka stupa na snagu 15 (petnaest) dana od dana registracije u kancelariji za protokol Ministarstva nadležnog za poslove lokalne samouprave, kao i 7 (sedam) dana od dana objavljivanja na zvaničnoj internet stranici Opštine.

Kopijom ove odluke obavestiti: Ministarstvu administracije lokalne samouprave, Predsednika opštine, Direkciju za katastar i geodeziju i kopiju u arhivi Skupštine.

Predsedavajući Skupštine,  
g. Enver Rugova

*E. Rugova*


  
 REPUBLIKA E KOSOVËS KOMUNA E ISTOGUT  
 REPUBLIKA KOSOVO OPŠTINA ISTOK  
 DIREKTORIA E ADMINISTRATËS PËRGJITHSHME  
 UPRAVA OPŠTE ADMINISTRACIJE

Qales-Istoku

00 Nr: 039-89 Data 04.11.2022  
Br: Datum

ISTOG-ISTOK



Skica e identifikimit te ngastres kadastrale 1434-0 Z.K Shushicë  
Në emër të Komuna e Istogut

Legjenda:

Me ngjyre te kuqe siperfaqja e propozuar per varreza

Me ngjyre te zeze kufiri kadastral



Siperfaqja e propozuar per Varreza  
S=4850m<sup>2</sup>

Rruga "Lajthizat"

Rruga "Daut Jusa"

1434-0



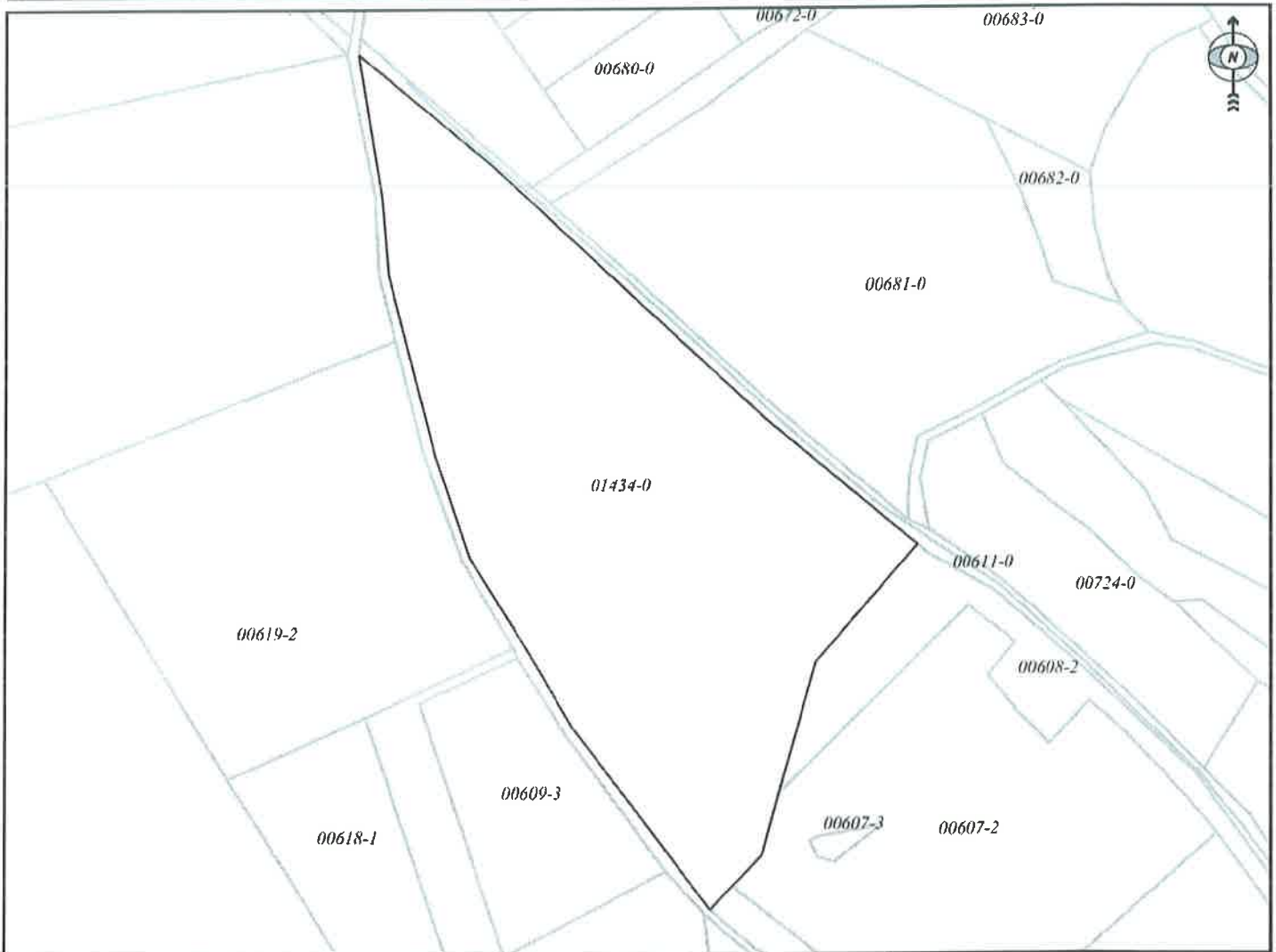
REPUBLIKA E KOSOVËS / REPUBLIKA KOSOVA / REPUBLIC OF KOSOVO  
QEVERIA E KOSOVËS / VLADA KOSOVA / GOVERNMENT OF KOSOVA  
MINISTRIA E MJEDISIT, PLANIFIKIMIT HAPËSINOR DHE INFRASTRUKTURËS  
MINISTARSTVO ŽIVOTNE SREDINE, PROSTORNOG PLANIRANJA I INFRASTRUKTURE  
MINISTRY OF ENVIRONMENT, SPATIAL PLANNING AND INFRASTRUCTURE

AGJENCIA KADASTRALE E KOSOVËS/ KATASTARSKA AGENCIJA KOSOVA/ KOSOVA CADASTRAL AGENCY

KOPJA E PLANIT / KOPIJA PLANA / COPY PLAN

Zyra Kadastrale Komunale/ Opštinska Katastarska Kancelarija /Municipal Cadastral Office : ISTOG  
Zona Kadastrale / Katastarska Zona / Cadastral Zone: Sushicë

Njësia/Jedinica/Unit	Tipi/Vrsta/Type	Sipërfaqja/Povšina/Area m <sup>2</sup>
P-70806050-01434-0	Parcelë / Parcela / Parcel	35217



Shkalla/Razmera/Scale: 1:2872

Punoi/Obradio/Created:  
Data/ Data/Date: 04.11.2022  
Koha/ Vreme/ Time: 09:59:09  
Nënshkrimi/Potpis/Signature: 

APROVOI/USVOJO/APROVED:  Drejtori/Direktor/Director  
Nënshkrimi/Potpis/Signature: 



Republika e Kosovës  
Republika Kosovo-Republic of Kosovo  
Qeveria - Vlada - Government  
Ministria e Mjedisit, Planifikimit Hapësinor dhe Infrastrukturës / Ministarstvo Životne Sredine, Prostornog Planiranja i Infrastrukture /  
Ministry of Environment, Spatial Planning and Infrastructure  
AGJENCIA KADASTRALE E KOSOVËS / KATASTARSKA AGENCIJA KOSOVA / KOSOVO CADASTRAL AGENCY

## CERTIFIKATË / CERTIFIKAT / CERTIFICATE

### NJËSIA KADASTRALE / KATASTARSKA JEDINICA / CADASTRAL UNIT : P-70806050-01434-0

Numri i lëndës / Broj Predmet / Case Referent Number:	4061/2022-zyrtare
Data dhe koha e lëshimit / Datum i vreme izdavanja / Date and time of submission:	04.11.2022 - 09:00
Komuna / Opština / Municipality:	ISTOG / ISTOK / ISTOG
Zona kadastrale / Katastarska Zona / Cadastral Zone:	Sushicë / Sushice / Sushice
Zyrtar Kadastrale Komunale / Opštinska Katastarska Kancelarija / Municipal Cadastral Office:	ISTOG / ISTOK / ISTOG

### A. TË DHËNAT PËR NJËSINË KADASTRALE / PODACI O KATASTARSKOJ JEDINICI / CADASTRAL UNIT DATA

Numri i njësisë kadastrale Broj katastarske jedinice Cad. Unit. No.	Lloji i njësisë Vrsta jedinice Unit Type	Lloji i pronës Vrsta imovine Property Type	Zona U/R G/S U/R	Sipërfaqja Površina Area (m <sup>2</sup> )	Pëshkrim Opis Description	Krijuar më datën Uradjeno na dan Created On	Azhuruar Ažurirano Updated
P-70806050-01434-0	PARCELË / PARCELA / PARCEL	Pronë shoqërore / Društvena Imovina / Socially owned Land	Rural	35217	19/2018	11.12.2018	

### A.1 ADRESA E NJËSISË KADASTRALE / ADRESA KATASTARSKE JEDINICE / CADASTRAL UNIT ADDRESS

Vendi i quajtur Mesto zvano Called place	Kodi Postal Poštanski Kod Postal Code	Emri i rrugës Naziv ulice Street name	Krijuar më datën Uradjeno na dan Created On	Azhuruar Ažurirano Updated
SHUSHICA E EPËRME			11.12.2018	

## A.2 LLOJII I SHFRYTËZIMIT / VRSTA KORISCENJA / TYPE OF USE

Numri Broj Number	Lloji i shfrytëzimit të parcelës Vrsta koriscenja parcele Parcel Type Of Use	Shfrytëzimi aktual i parcelës Trenutno koriscenje parcele Parcel Current Use	Kualiteti i klasës Kvalitet klase Quality Class	Sipërfaqja Površina Area (m <sup>2</sup> ) (m <sup>2</sup> )
1	Bujësi/Pojlopri/vredno/Agriculture	Arat/Njive/Arable	Artë E Klasës 5/Njiva 5 Klase/5th Class Arable Land	35217

## B. PRONARI/POSEDUESI - VLASNIK/DRŽALAC - OWNER/POSSESSOR

Të drejtat Prava Rights	Emri Ime Name	Nr. personal Licni broj ID. No.	Vendbanimi Prebivaliste Resident	Kodi postar Poštanski kod Postal code	Hollësi të e adresës Pojednosto adrese Address details	Pjesa e pronës Deo imovine Share quota	Pershkrimi Opis Description	Azhuruar Azurirano Updated
Posedim individual / Individualna Drazvina / Single possessor	Komuna e Istogut	600413629	ISTOG / ISTOK / ISTOG /		FADIL FERATI	1/1		15.01.2019

