

 <b>Republika e Kosovës</b> <b>Republika Kosovo</b> <b>Republic of Kosova</b>	<b>KRYETARI I KOMUNËS</b> <b>PRESDENNIK OPŠHTINE</b> <b>MUNICIPAL MAYOR</b>		 <b>Komuna Istog</b> <b>Opština Istok</b> <b>Istog Municipality</b>
	<b>Nr.Br.01.309/2024</b>	<b>Data:</b> <b>Datum:</b> <b>30.05.2024</b>	

Kryetari i Komunës, bazuar në Nenin 58 shkronja (h) të Ligjit Nr. 03/L-040 për Vetëqeverisje Lokale (Gazetën Zyrtare të Republikës së Kosovës Nr. 28/2008), Nenin 68, paragrafi 68.1 nënparagrafi 8 të Statutit të Komunës 01Nr. 62/010 të datës 30.11.2010 i :

### Propozon

Kuvendit të Komunës, që në bazë të Nenit 12 paragrafi 12.2 shkronja (d) dhe nenit 14 të Ligjit Nr.03/L-040 për Vetëqeverisje Lokale (Gazeta Zyrtare e Republikës së Kosovës Nr.28/2008) dhe në pajtim me nenin 33 paragrafi 33.1 nënparagrafi 11 të Statutit të Komunës së Istogut 01.Nr.62/2010, Nenit 17 të Ligjit Nr.06/L-092 Për Dhënien në Shfrytëzim dhe Këmbimin e Pronës së Paluajtshme të Komunës, në Nenit 17 të Rregullores QRK Nr.09/2020 Për Përcaktimin e Procedurave të Dhënies në Shfrytëzim dhe Këmbimin e Pronës së Paluajtshme të Komunës, në mbledhjen e mbajtur më datë 00.00.2024 të miratoj këtë :

### V E N D I M

#### PËR THEMELIMIN E KOMISIONIT VLERËSUES PËR DHËNIEN NË SHFRYTËZIM TË PRONAVE TË PALUAJTËSHME KOMUNALE PËRMES ANKANDIT PUBLIK

1. Themelohet Komisioni Vlerësues për dhënien në shfrytëzim të pronave të paluajtshme komunale përmes Ankadit Publik për parcelat sipas njësive kadastrale: me Nr.P-70806003-00504-0, Zona Kadastrale Bellopojë, me sipërfaqe prej 69862m<sup>2</sup>, arë e klasës 5; njësinë kadastrale Nr.P-70806014-00325-0 ZK-Dubravë, me sipërfaqe prej 31515m<sup>2</sup>, arë e klasës 2; njësinë kadastrale Nr.P-70806048-00508-0 ZK-Llukac i Thatë, me sipërfaqe prej 73958m<sup>2</sup>, arë e klasës 6; njësinë kadastrale Nr.P-70806048-00506-0 ZK-Llukac i Thatë, me sipërfaqe prej 85936m<sup>2</sup>, arë e klasës 6; njësinë kadastrale Nr.P-70806048-00505-0 ZK-Llukac i Thatë, me sipërfaqe prej 43667m<sup>2</sup>, arë e klasës 6; njësinë kadastrale Nr.P-70806048-00507-0 ZK-Llukac i Thatë, me sipërfaqe prej 40860m<sup>2</sup>, arë e klasës 6; njësinë kadastrale Nr.P-70806048-00509-0 ZK-Llukac i Thatë, me sipërfaqe prej 43045m<sup>2</sup>, arë e klasës 6; njësinë kadastrale Nr.P-70806048-00510-0 ZK-Llukac i Thatë, me sipërfaqe prej 16563m<sup>2</sup>, kullosë klasa 3; njësinë kadastrale Nr.P-70806042-00333-0 ZK-Rakosh, me sipërfaqe prej 57961m<sup>2</sup>, arë e klasës 6; njësinë kadastrale Nr.P-70806042-00234-80 ZK-Rakosh, me sipërfaqe prej 78580m<sup>2</sup>, arë e klasës 5; njësinë kadastrale Nr.P-70806049-00652-1 ZK-Suhogerllë, me sipërfaqe prej 76252m<sup>2</sup>, kullosë klasa 4; njësinë kadastrale Nr.P-70806050-01430-0 ZK-Shushicë, me sipërfaqe prej 328724 m<sup>2</sup>, arë e klasës 6; njësinë kadastrale Nr.P-70806050-01433-0 ZK-Shushicë, me sipërfaqe prej 132471m<sup>2</sup>, arë e klasës 5; njësinë kadastrale Nr.P-70806007-00550-0 ZK-Veriq, me sipërfaqe prej 246622m<sup>2</sup>, arë e klasës 6; njësinë kadastrale Nr.P-70806007-00553-0 ZK-Veriq, me sipërfaqe prej 348905m<sup>2</sup>, arë e klasës 6; njësinë kadastrale Nr.P-70806016-01182-0 ZK-Gjurakoc, me sipërfaqe prej 548541m<sup>2</sup>, arë e klasës 6; njësinë kadastrale Nr.P-70806026-00587-0 ZK-Kovragë, me sipërfaqe prej 13799m<sup>2</sup>, arë e klasës 5; njësinë kadastrale Nr.P-70806026-00586-0 ZK-Kovragë, me sipërfaqe prej 13174m<sup>2</sup>, arë e klasës 5, të jepet në shfrytëzim afatshkurtër pronat bujqësore.

2. Komisioni Vlerësues për dhënien në shfrytëzim të pronave të paluajtshme komunale përmes Ankadit Publik themelohet në përbërje prej 5 anëtarëve ku dy prej tyre i propozon Kryetari i Komunës nga ekzekutive, dy i propozon Kuvendi nga radhët e subjekteve të ndryshme politike dhe një anëtarë propozohet nga sektori jo qeveritar lokal sipas thirrjes publike të shpallur nga komuna, si me poshtë:

- 1.1.
- 1.2.
- 1.3.
- 1.4.
- 1.5.



3. Komisioni Vlerësues për dhënien në shfrytëzim të pronave të paluajtshme komunale përmes Ankadit Publik, obligohet të zbatojë dispozitat e Ligjit Nr.06/L-092 Për Dhënien në Shfrytëzim dhe Këmbimin e Pronës Komunale së Paluajtshme të Komunës si dhe dispozitat e Rregullores QRK Nr.09/2020 Për Përcaktimin e Procedurave të Dhënies në Shfrytëzim dhe Këmbimin e Pronës së Paluajtshme të Komunës.

4. Drejtoria për Kadastër, Pronë dhe Gjeodezi, ofron përkrahje Komisionit Vlerësues për dhënien në shfrytëzim të pronave të paluajtshme komunale përmes Ankadit Publik.

5. Ky Vendim hynë në fuqi pas miratimit nga ana e Kuvendit të Komunës, dërgimit në Ministrinë e Administrimit të Pushtetit Lokal-MAPL, siç është përcaktuar në nenin 81 të Ligjit Nr. 03/L-040 për Vetëqeverisje Lokale, nenin 17 të Rregullores Nr. 02/2021 për Procedurën e Hartimit dhe Publikimit të Akteve të Komunës dhe pas shpalljes publike në tabelën e shpalljeve ose në ueb faqen zyrtare të Komunës.

Udhëheqësja e Zyrës Ligjore  
 znj.Zekije SUTAJ

Kryetari i Komunës  
 z.Illir FERATI

 <b>Republika e Kosovës</b> <b>Republika Kosovo</b> <b>Republic of Kosovo</b>	<b>KUVENDI I KOMUNËS</b> <b>SKUPŠTINA OPŠTINE</b> <b>MUNICIPAL ASSEMBLY</b>		 <b>Komuna e Istogut</b> <b>Opština Istok</b> <b>Istog Municipality</b>
	<b>00 Nr.76/2024</b>	<b>Data:</b> <b>31.05.2024</b>	

Kuvendit të Komunës, që në bazë të Nenit 12 paragrafi 12.2 shkronja (d) dhe nenit 14 të Ligjit Nr.03/L-040 për Vetëqeverisje Lokale (Gazeta Zyrtare e Republikës së Kosovës Nr.28/2008) dhe në pajtim me nenin 33 paragrafi 33.1 nënparagrafi 11 të Statutit të Komunës së Istogut 01.Nr.62/2010, Nenit 17 të Ligjit Nr.06/L-092 Për Dhënien në Shfrytëzim dhe Këmbimin e Pronës së Paluajtshme të Komunës, në Nenit 17 të Rregullores QRK Nr.09/2020 Për Përcaktimin e Procedurave të Dhënies në Shfrytëzim dhe Këmbimin e Pronës së Paluajtshme të Komunës, në mbledhjen e mbajtur më datë 31.05.2024 merr këtë :

#### V E N D I M

#### PËR THEMELIMIN E KOMISIONIT VLERËSUES PËR DHËNIEN NË SHFRYTËZIM TË PRONAVE TË PALUAJTËSHME KOMUNALE PËRMES ANKANDIT PUBLIK

1. Themelohet Komisioni Vlerësues për dhënien në shfrytëzim të pronave të paluajtshme komunale përmes Ankadit Publik për parcelat sipas njësive kadastrale: me Nr.P-70806003-00504-0, Zona Kadastrale Bellopojë, me sipërfaqe prej 69862m<sup>2</sup>, arë e klasës 5; njësinë kadastrale Nr.P-70806014-00325-0 ZK-Dubravë, me sipërfaqe prej 31515m<sup>2</sup>, arë e klasës 2; njësinë kadastrale Nr.P-70806048-00508-0 ZK-Llukac i Thatë, me sipërfaqe prej 73958m<sup>2</sup>, arë e klasës 6; njësinë kadastrale Nr.P-70806048-00506-0 ZK-Llukac i Thatë, me sipërfaqe prej 85936m<sup>2</sup>, arë e klasës 6; njësinë kadastrale Nr.P-70806048-00505-0 ZK-Llukac i Thatë, me sipërfaqe prej 43667m<sup>2</sup>, arë e klasës 6; njësinë kadastrale Nr.P-70806048-00507-0 ZK-Llukac i Thatë, me sipërfaqe prej 40860m<sup>2</sup>, arë e klasës 6; njësinë kadastrale Nr.P-70806048-00509-0 ZK-Llukac i Thatë, me sipërfaqe prej 43045m<sup>2</sup>, arë e klasës 6; njësinë kadastrale Nr.P-70806048-00510-0 ZK-Llukac i Thatë, me sipërfaqe prej 16563m<sup>2</sup>, kullosë klasa 3; njësinë kadastrale Nr.P-70806042-00333-0 ZK-Rakosh, me sipërfaqe prej 57961m<sup>2</sup>, arë e klasës 6; njësinë kadastrale Nr.P-70806042-00234-80 ZK-Rakosh, me sipërfaqe prej 78580m<sup>2</sup>, arë e klasës 5; njësinë kadastrale Nr.P-70806049-00652-1 ZK-Suhogerllë, me sipërfaqe prej 76252m<sup>2</sup>, kullosë klasa 4; njësinë kadastrale Nr.P-70806050-01430-0 ZK-Shushicë, me sipërfaqe prej 328724 m<sup>2</sup>, arë e klasës 6; njësinë kadastrale Nr.P-70806050-01433-0 ZK-Shushicë, me sipërfaqe prej 132471m<sup>2</sup>, arë e klasës 5; njësinë kadastrale Nr.P-70806007-00550-0 ZK-Veriq, me sipërfaqe prej 246622m<sup>2</sup>, arë e klasës 6; njësinë kadastrale Nr.P-70806007-00553-0 ZK-Veriq, me sipërfaqe prej 348905m<sup>2</sup>, arë e klasës 6; njësinë kadastrale Nr.P-70806016-01182-0 ZK-Gjurakoc, me sipërfaqe prej 548541m<sup>2</sup>, arë e klasës 6; njësinë kadastrale Nr.P-70806026-00587-0 ZK-Kovragë, me sipërfaqe prej 13799m<sup>2</sup>, arë e klasës 5; njësinë kadastrale Nr.P-70806026-00586-0 ZK-Kovragë, me sipërfaqe prej 13174m<sup>2</sup>, arë e klasës 5, të jepet në shfrytëzim afatshkurtër pronat bujqësore.



2. Komisioni Vlerësues për dhënien në shfrytëzim të pronave të paluajtshme komunale përmes Ankadit Publik themelohet në përbërje prej 5 anëtarëve ku dy prej tyre i propozon Kryetari i Komunës nga ekzekutivi, dy i propozon Kuvendi nga radhët e subjekteve të ndryshme politike dhe një anëtarë propozohet nga sektori jo qeveritar lokal sipas thirrjes publike të shpallur nga komuna, si me poshtë:

- 1.1. Agon Dreshaj, Drejtor i drejtorisë për Gjeodezi dhe Kadastër;
- 1.2. Abedin Kabashi, Drejtor i drejtorisë për shërbime publike;
- 1.3. Ruzhdi Metaj, anëtar i KK nga radhët e LDK-së;
- 1.4. Fjolla Ukaj, anëtare nga radhët e AAK-së;
- 1.5. Rexhë Mulaj, nga shoqëria civile.



3. Komisioni Vlerësues për dhënien në shfrytëzim të pronave të paluajtshme komunale përmes Ankadit Publik, obligohet t'i zbatojë dispozitat e Ligjit Nr.06/L-092 Për Dhënien në Shfrytëzim dhe Këmbimin e Pronës së Paluajtshme të Komunës si dhe dispozitat e Rregullores QRK Nr.09/2020 Për Përcaktimin e Procedurave të Dhënies në Shfrytëzim dhe Këmbimin e Pronës së Paluajtshme të Komunës.

4. Drejtoria për Kadastër, Pronë dhe Gjeodezi, ofron përkrahje Komisionit Vlerësues për dhënien në shfrytëzim të pronave të paluajtshme komunale përmes Ankadit Publik.

5. Ky Vendim hynë në fuqi pas miratimit nga ana e Kuvendit të Komunës, dërgimit në Ministrinë e Administrimit të Pushtetit Lokal-MAPL, siç është përcaktuar në nenin 81 të Ligjit Nr. 03/L-040 për Vetëqeverisje Lokale, nenin 17 të Rregullores Nr. 02/2021 për Procedurën e Hartimit dhe Publikimit të Akteve të Komunës dhe pas shpalljes publike në tabelën e shpalljeve ose në ueb faqen zyrtare të Komunës.

 REPUBLIKA E KOSOVËS - REPUBLIKA KOSOVO KOMUNA E ISTOGUT - OPŠTINA ISTOK DREJTORATI PËR ADMINISTRIMIN E DIERKÇDIA OPRAVE	
11 Nr./Br. 03-32 Nr. i faq./Br.str 21	
Data/Datum 27.05.2024 ISTOG • ISTOK	

**Kryesuesi i Kuvendit**  
**z. Enver Rugova**  
  


 <b>Republika e Kosovës</b> <b>Republika Kosovo</b> <b>Republic of Kosovo</b>	<b>KUVENDI I KOMUNËS</b> <b>SKUPŠTINA OPŠTINE</b> <b>MUNICIPAL ASSEMBLY</b>		 <b>Komuna e Istogut</b> <b>Opština Istok</b> <b>Istog Municipality</b>
	<b>00 Nr.76/2024</b>	<b>Data:</b> <b>31.05.2024</b>	

Skupština opštine, na osnovu člana 12, stav 12.2, slovo (d) i člana 14. Zakona br. 03/L-040 o lokalnoj samoupravi (Službeni list Republike Kosovo br. 28/2008) iu skladu sa članom 33, stav 33.1 podstav 11 Statuta Opštine Istok 01 br.62/2010, član 17 Zakona br.06/L-092 o korišćenju i razmeni nepokretne imovine opštine, u članu 17 Uredba QRK-a br. 09/2020 za utvrđivanje procedura za stavljanje u upotrebu i zamenu nepokretne imovine opštine, na sastanku održanom 31.05.2024. godine usvojila:

**ODLUKU**  
**O OSNIVANJU KOMISIJE ZA PROCJENU KORIŠĆENJA OPŠTINSKIH NEKRETNINA PUTEM JAVNE**  
**AUKCIJE.**

Formira se Komisija za procenu korišćenje opštinskih nepokretnosti putem Javne licitacije za parcele prema katastarskim jedinicama:

sa br. P-70806003-00504-0, katastarska zona Belopojë, površine 69862m<sup>2</sup>, zemljište 5 klase; katastarska jedinica broj P-70806014-00325-0 ZK-Dubrava, površine 31515m<sup>2</sup>, zemljište 2 klase; katastarska jedinica br. P-70806048-00508-0 ZK-Suvi Lukavac, površine 73958m<sup>2</sup>, zemljište 6 klase; katastarska jedinica br. P-70806048-00506-0 ZK-Suvi Lukavac , površine 85936m<sup>2</sup>, zemljište klase 6; katastarska jedinica br. P-70806048-00505-0 ZK-Suvi Lukavac , površine 43667m<sup>2</sup>, zemljište klase 6; katastarska jedinica br. P-70806048-00507-0 ZK-Suvi Lukavac , površine 40860m<sup>2</sup>, zemljište 6 klase; katastarska jedinica br. P-70806048-00509-0 ZK-Suvi Lukavac , površine 43045m<sup>2</sup>, zemljište klase 6; katastarska jedinica br. P-70806048-00510-0 ZK-Suvi Lukavac , površine 16563m<sup>2</sup>, klasa pašnjaka 3; katastarska jedinica broj P-70806042-00333-0 ZK-Rakoš, površine 57961m<sup>2</sup>, zemljište 6 klase; katastarska jedinica broj P-70806042-00234-80 ZK-Rakoš, površine 78580m<sup>2</sup>, zemljište 5 klase; katastarska jedinica broj P-70806049-00652-1 ZK-Suhogerlo, površine 76252m<sup>2</sup>, klasa pašnjaka 4; katastarska jedinica br. P-70806050-01430-0 ZK-Šušica, površine 328724 m<sup>2</sup>, zemljište klase 6; katastarska jedinica br. P-70806050-01433-0 ZK-Šušica, površine 132471 m<sup>2</sup>, zemljište 5 klase; katastarska jedinica broj P-70806007-00550-0 ZK-Verić, površine 246622m<sup>2</sup>, zemljište 6 klase; katastarska jedinica broj P-70806007-00553-0 ZK-Verić, površine 348905m<sup>2</sup>, klas 6; katastarska jedinica broj P-70806016-01182-0 ZK-Đjurakovac, površine 548541m<sup>2</sup>, zemljište 6 klase; katastarska jedinica br. P-70806026-00587-0 ZK-Kovragë, površine 13799m<sup>2</sup>, zemljište 5 klase; katastarska jedinica br. P-70806026-00586-0 ZK-Kovragë, površine 13174m<sup>2</sup>, zemljište 5 klase, dati na kratkoročno korišćenje kao poljoprivredna dobra.

2. Komisija za procenu korišćenja opštinske nepokretnosti putem javne licitacije obrazuje se u sastavu od 5 članova, od kojih dva predlaže predsjednik opštine iz izvršne vlasti, dva predlaže Skupština iz reda različitih političkih subjekata i jedan člana predlaže lokalni nevladin sektor po javnom pozivu koji raspisuje opština, i to:

- 1.1. Agon Dreshaj, direktor Direkcije za geodeziju i katastar;
- 1.2. Abedin Kabashi, direktor Direkcije za javne usluge;
- 1.3. Ruždi Metaj, član SO iz redova LDK;
- 1.4. Fjolla Ukaj, član SO iz redova AAK-a;
- 1.5. Rexë Mulaj, iz civilnog društva.


3. Komisija za procenu korišćenja opštinske nepokretne imovine putem javne aukcije dužna je da primeni odredbe Zakona br. 06/L-092 o korišćenju i razmeni opštinske nepokretne imovine kao i odredbe QRK Uredbe br. 09/2020 Za utvrđivanje postupka stavljanja u upotrebu i zamjene nepokretnosti opštine.



4. Direkcija za katastar, imovinu i geodeziju pruža podršku Komisiji za procenu korišćenja opštinskih nepokretnosti putem javne licitacije.

5. Ova odluka je stupa na snagu nakon usvajanja od strane Skupštine opštine, dostavljanja Ministarstvu administracije lokalne samouprave - MAPL, kako je definisano članom 81. Zakona br. 03/L-040 za lokalnu samoupravu, član 17 Uredbe br. 02/2021 za postupak izrade i objavljivanja opštinskih akata i nakon javnog oglašavanja na oglasnoj tabli ili na zvaničnoj internet stranici opštine.

Predsjedavajući Skupštine  
g. Enver Rugova

*ERugova*



	<small>REPUBLIKA E KOSOVËS - REPUBLIC OF KOSOVO</small> <small>KUVENDI I KOMUNËS - MUNICIPAL ASSEMBLY</small> <small>DEPARTAMENTI PËR REGJISTRIMIN E TËRRESTRITIA</small>	
11		
00 Nr./Br. <u>033/22</u> Nr. i faq./Br. str. <u>01</u>		
Data/Datum <u>01.06.2024</u>		
ISTOG • ISTOK		