



REPUBLIKA E KOSOVËS  
REPUBLIKA KOSOVA - REPUBLIC OF KOSOVO

Komuna Kaçanik

Opstina Kaçanik – Municipality Kaçanik



01 Nr. 104/02-8418/24

Datë 04.04.2024

Në mbështetje të nenit 8 pika 1.2, nenit 13, 14 dhe nenit 15 te ligjit nr.06/l-092 për dhënien në shfrytëzim dhe këmbim të pronës së paluajtshme të komunës, Gazeta Zyrtare e Republikës së Kosovës Nr.10/03 prill 2019, neneve 13, 14, 15, 19 dhe 20 të rregullores (QRK) nr. 09/2020 për caktimin e procedurave të dhënies në shfrytëzim dhe këmbimin e pronës së paluajtshëm të komunës të datës 10 gusht 2020, vendimi për aprovimin e listës së veçantë të pronave komunale të cilat planifikohen të jepen në shfrytëzim në vitin 2024, numri i protokollit 01.NR.104/02-32234/2023 te datës 28.12.2023, Vendimit paraprak të Kuvendit të Komunës për dhënien në shfrytëzim afatgjate të pronave të paluajtshme të Komunës 01.NR.305/01-4450/2024, të datës 29.02.2024 dhe Vendimit për formimin e komisionit vlerësues për zbatimin e procedurave për dhënien në shfrytëzim afatgjatë të pronave të paluajtshme të Komunës 01.NR.104/02-4452//2024, të datës 29.02.2024 në Zonat Katastrale Doganaj, Koxhaj, Kotlinë dhe Begracë, Komisioni vlerësues për dhënien në shfrytëzim të pronës së paluajtshme të Komunës së Kaçanikut, shpallë këtë :

***NJOFTIM PUBLIK - SHPREHJES SË INTERESIT***

***PËR DHËNIEN NË SHFRYTËZIM AFATGJATË TË PRONËS SË PALUAJTSHME***

***TË KOMUNËS PËR 99 VITE***

Komuna e Kaçanikut në pajtim me Vendimin paraprak të Kuvendit të Komunës për dhënien në shfrytëzim afatgjatë të pronave të paluajtshme të Komunës 01.NR.350/01-4450/24, të datës 29.02.2024 dhe Vendimit për formimin e komisionit vlerësues për zbatimin e procedurave për dhënien në shfrytëzim afatgjatë të pronave të paluajtshme të Komunës 01.NR.104/02-4452/24, të datës 29.02.2024, i plotësuar dhe i ndryshuar me vendimin 01.NR.104/02-18517/2023, të datës 31.07.2023 në Zonat Katastrale Doganaj, Koxhaj dhe Begracë, jep në shfrytëzim afatgjatë ( 99 vite) pronat e paluajtshme me shënimet në tabelën si më poshtë:

Nr.	Emir i Pronarit të Parcelës	Nr. i parcelës Kadastrale	Zona Kadastrale	Sipërfaqja në shfrytëzim, ha	Kategorizimi i pronës, (Kultura)
1.	Komuna Kaçanikut e	P-70917026-00143-2	Doganaj	01.50.01 ha	Kullosë e klasës 4
2.	Komuna Kaçanikut e	P-70917026-00143-4	Doganaj	01.00.00 ha	Kullosë e klasës 4
3.	Komuna Kaçanikut e	P-70917026-00143-5	Doganaj	00.87.77 ha	Kullosë e klasës 4

4.	Komuna Kaçanikut	e	P-70917093-00156-5	Koxhaj	00.50.10 ha	Kullosë e klasës 4
5.	Komuna Kaçanikut	e	P-70917093-00156-8	Koxhaj	00.55.00 ha	Kullosë e klasës 3
6.	Komuna Kaçanikut	e	P-70917052-00120-0	Kotlinë	00.65.03 ha	Kullosë e klasës 5
7.	Komuna Kaçanikut	e	P-70917052-00132-0	Kotlinë	01.52.25 ha	Kullosë e klasës 4
8.	Komuna Kaçanikut	e	P-70917052-00232-0	Kotlinë	02.01.36 ha	Kullosë e klasës 4
9.	Komuna Kaçanikut	e	P-70917052-00298-0	Kotlinë	01.12.62 ha	Kullosë e klasës 5
10.	Komuna Kaçanikut	e	P-70917003-02639-3	Begracë	01.55.00 ha	Kullosë e klasës 5
11.	Komuna Kaçanikut	e	P-70917003-02639-4	Begracë	01.55.00 ha	Kullosë e klasës 5

Qëllimi i dhënies në shfrytëzim të pronave të cekura më lartë është krijimi i hapësirës për investitorët serioz për investim në biznese prodhuese - përpunuese, apo të ngjashëm. sipas standardëve të përcaktuara me dispozitat ligjore.

### **KRITERET PËR ZGJEDHJEN E OFERTAVE**

Zgjedhja e ofertave më të favorshme për Komunën për dhënien në shfrytëzim afatgjatë të pronës së paluajtshme të komunës, bazohet në kriteret vijuese:

- Vlera e investimit;
- Numri i të punësuarve nga investimi;
- Lloji i investimit që është me interes publik me prioritet për komunën;
- Përfitimi financiar dhe ekonomik i komunës;
- Qarkullimi bankar për 3 vitet e fundit;
- Vërtetimi i tatimit në pronë.

### **TË DREJTAT DHE PËRGJEGJËSITË E PJESËMARRËSVE NË SHPREHJEN E INTERESIT**

Personat fizik dhe juridik kanë të drejtë të paraqesin ofertat e tyre për marrjen e pronës së komunës në shfrytëzim afatgjatë sipas njoftimit publik të shpallur nga Komuna, Pjesëmarrësit në këtë proces kanë të drejtë:

- Të informohen me procedurat e shprehjes së interesit;
- Të shohin pronën që jepet në shfrytëzim;
- Të kenë qasje në dokumentacionin e pronës;

- Te tërhiqen nga konkursi jo më vonë se tre (3) ditë para hapjes së ofertave;
- Pronat të cilat janë objekt i këtij njoftimi publik nuk mund të përdoren për qëllime tjera përpos siç është përcaktuar me ankand publik. Të njëjtat nuk mund të barten në personin e tretë ose të jepen me qira.
- Pjesëmarrësve në konkurrim i 'u garantohet e drejta që të: informohen lidhur me procedurat e shprehjes së interesit; vizitojnë (shohin) pronat që do të jepen në shfrytëzim me dt. **05.04.2024 deri me datën 19.04.2024, çdo ditë pune nga ora 10:00 -12:00 h.**

### **OFERTA DUHET TE PERMBAJNË**

Shënimet e ofertuesit, numrin e këtij Njoftimi publik, datën e përpilimit të ofertës, titullin OFERTË, shënimin mbi pronën për të cilën ofertohet, emrin, mbiemrin dhe nënshkrimin e ofertuesit për personin fizik, ndërsa për personin juridik edhe funksionin e personit përgjegjës.

Oferta e personit fizik duhet të nënshkruhet nga personi fizik, ndërsa oferta e personit juridik duhet të nënshkruhet dhe vuloset nga personi përgjegjës i personit juridik.

Oferta për pronën – parcelën e caktuar duhet të vendoset në kuvertë të mbyllur për secilën parcelë kadastrale të ofertuar. Kuverta në faqen e parë duhet të përmbaje shënimin:

### **KOMISIONIT VLERËSUES PËR DHËNIEN NE SHFRYTËZIM AFATGJATË TË PRONAVE TË PALUAJTSHME TË KOMUNËS SE KAÇANIKUT**

Tërheqja e aplikacioneve mund të bëhet në ndërtesën e Komunës kati I-rë në Qendrën për Shërbime për Qytetarë, sporteli Nr.8 në formën fizike dhe në formë elektronike nga web faqja e Komunës.

Kohëzgjatja e shpalljes së ankandit publik për dhënie e pronave për shfrytëzim afatgjatë përmes shprehjes së interesit është pesëmbëdhjete (15) ditë nga dita e publikimit në web-faqen e Komunës, në vendet publike dhe në media lokale, elektronike të shkruara dhe në vendin ku gjendet prona e komunës e cila jepet në shfrytëzim .

**Aplikacioni bashkë me ofertën në kuvertë të mbyllur për secilën parcelë kadastrale dorëzohet në ndërtesën e Komunës kati I-rë në Qendrën për Shërbime për Qytetarë sporteli nr. 8, në afat prej 15 ditësh kalendarike nga dita e publikimit të këtij Njoftimi.**

**Afati për aplikim: 05.04.2024 – 19.04.2024 ora 13.30.**

**Ofertat të pakompletuara, të pa precizuara, të panënshkruara nuk do të shqyrtohen.**

## VENDI, KOHA KU DO TË MBAHET NJOFTIM PUBLIK - SHPREHJES SË INTERESIT

Në sallën e Kuvendit të Komunës së Kaçanikut, me datë 19.04.2024, me fillim nga ora 14:00, do të bëhet hapja e ofertave të mbyllura dhe të njëjtat do të bëhen publike gjatë hapjes, duke siguruar qasje të drejtpërdrejtë për pjesëmarrësit në Njoftimin publik.

Gjatë hapjes së ofertave marrin pjesë nënshkruesit e ofertave, përkatësisht të autorizuarit e tyre me autorizim noterial.

Njoftimi për ofertën e përzgjedhur do t'i dërgohet fituesit pas aprovimit nga Kuvendi i Komunës dhe do të publikohet në Web faqen e Komunës dhe në tabelën e shpalljeve të Kuvendit të Komunës.

Informatat shtese mund të merren në ndërtesën e Komunës, kati i -I-rë, zyrat Nr. 01 dhe 02, në Sektori i tatimit ne pronë, Shërbimeve Kadastrale nr. 10, si dhe nga anëtarët e komisionit vlerësues.

Gentiana Kastrati-Sallahu, Tel; +38 20046411, Email [gentiana.sallahu@rks-gov.net](mailto:gentiana.sallahu@rks-gov.net)

Afrim Fuga tel; +383 48 225 450, Email [afrim.fuga@rks-gov.net](mailto:afrim.fuga@rks-gov.net)

Selajdin Troni tel; +383 44 471 958, Email [selajdintroni@rks-gov.net](mailto:selajdintroni@rks-gov.net)

Adnan Reka tel; +383 44 243 838, Email [adnanreka@hotmail.com](mailto:adnanreka@hotmail.com)

Faton Bela tel; +383 44 632 643, Email [fatonbela@hotmail.com](mailto:fatonbela@hotmail.com)

Kaçanik,

Datë 04.04.2024

**Komisioni vlerësues:**


1. **Gentiana Kastrati-Sallahu** (Kryesuese);

2. **Afrim Fuga** (Anëtar);

3. **Selajdin Troni** (Anëtar);

4. **Aadnan Reka** (Anëtar);

5. **Faton Bela** (Anëtar);



Nr. 1



REPUBLIKA E KOSOVËS / REPUBLIKA KOSOVA / REPUBLIC OF KOSOVO  
QEVERIA E KOSOVËS / VLADA KOSOVA / GOVERNMENT OF KOSOVA  
MINISTRIA E MJEDISIT, PLANIFIKIMIT HAPËSINOR DHE INFRASTRUKTURËS  
MINISTARSTVO ŽIVOTNE SREDINE, PROSTORNOG PLANIRANJA I INFRASTRUKTURE  
MINISTRY OF ENVIRONMENT, SPATIAL PLANNING AND INFRASTRUCTURE

AGJENCIA KADASTRALE E KOSOVËS / KATASTARSKA AGENCIJA KOSOVA / KOSOVA CADASTRAL AGENCY

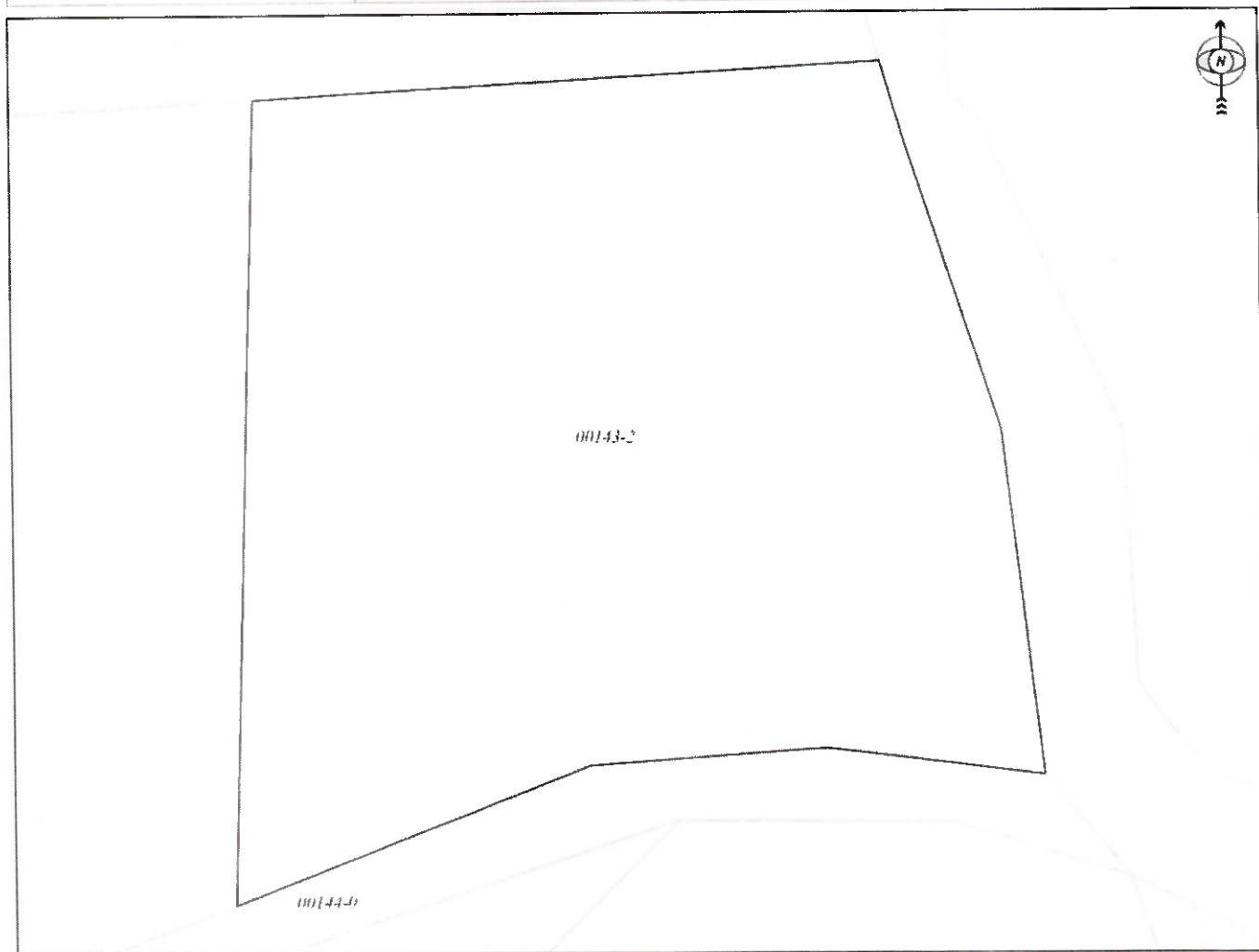
KOPJA E PLANIT / KOPIJA PLANA / COPY PLAN

Zyra Kadastrale Komunale / Opštinska Katastarska Kancelarija / Municipal Cadastral Office : KAÇANIK

Zona Kadastrale / Katastarska Zona / Cadastral Zone: Doganaj

991-8915/2024

Njësia/Jedinica/Unit	Tipi/Vrsta/Type	Sipërfaqja/Povšina/Area m <sup>2</sup>
P-70917026-00143-2	Parcelë / Parcela / Parcel	15001



Shkalla/Razmera/Scale: 1:1137

Punoi/Obradio/Created: Mentor Shani

Nënshkrimi/Potpis/Signature:

Shënim/Beleška/Note



Data/ Data/Date: 04.04.2024

Koha/ Vreme/ Time: 03:15:07



REPUBLIKA E KOSOVËS / REPUBLIKA KOSOVA / REPUBLIC OF KOSOVO  
 QEVERIA E KOSOVËS / VLADA KOSOVA / GOVERNMENT OF KOSOVA  
 MINISTERIA E MJEDISIT, PLANIFIKIMIT HAPËSINOR DHE INFRASTRUKTURËS  
 MINISTARSTVO ŽIVOTNE SREDINE, PROSTORNOG PLANIRANJA I INFRASTRUKTURE  
 MINISTRY OF ENVIRONMENT, SPATIAL PLANNING AND INFRASTRUCTURE

AGJENCIA KADASTRALE E KOSOVËS/ KATASTARSKA AGENCIJA KOSOVA/ KOSOVA CADASTRAL AGENCY

KOPJA E PLANIT / KOPIJA PLANA / COPY PLAN

Zyra Kadastrale Komunale/ Opštinska Katastarska Kancelarija /Municipal Cadastral Office : KAÇANIK

Zona Kadastrale / Katastarska Zona / Cadastral Zone: Doganaj

961-8425/2024

Njësia/Jedinica/Unit	Tipi/Vrsta/Type	Sipërfaqja/Povšina/Area m <sup>2</sup>
P-70917026-00143-4	Parcelë / Parcela / Parcel	10000



Shkalla/Razmera/Scale: 1:1300

Punoi/Obradio/Created: Mentor Shehu

Nënshkrimi/Potpis/Signature:

Shënim/Beleška/Note:



Data/ Data/Date: 04.04.2024

Koha/ Vreme/ Time: 03:16:00

Nr. 3



REPUBLIKA E KOSOVËS / REPUBLIKA KOSOVA / REPUBLIC OF KOSOVO  
QEVERIA E KOSOVËS / VLADA KOSOVA / GOVERNMENT OF KOSOVA  
MINISTRIA E MJEDISIT, PLANIFIKIMIT HAPËSINOR DHE INFRASTRUKTURËS  
MINISTARSTVO ŽIVOTNE SREDINE, PROSTORNOG PLANIRANJA I INFRASTRUKTURE  
MINISTRY OF ENVIRONMENT, SPATIAL PLANNING AND INFRASTRUCTURE

AGJENCIA KADASTRALE E KOSOVËS/ KATASTARSKA AGENCIJA KOSOVA/ KOSOVA CADASTRAL AGENCY

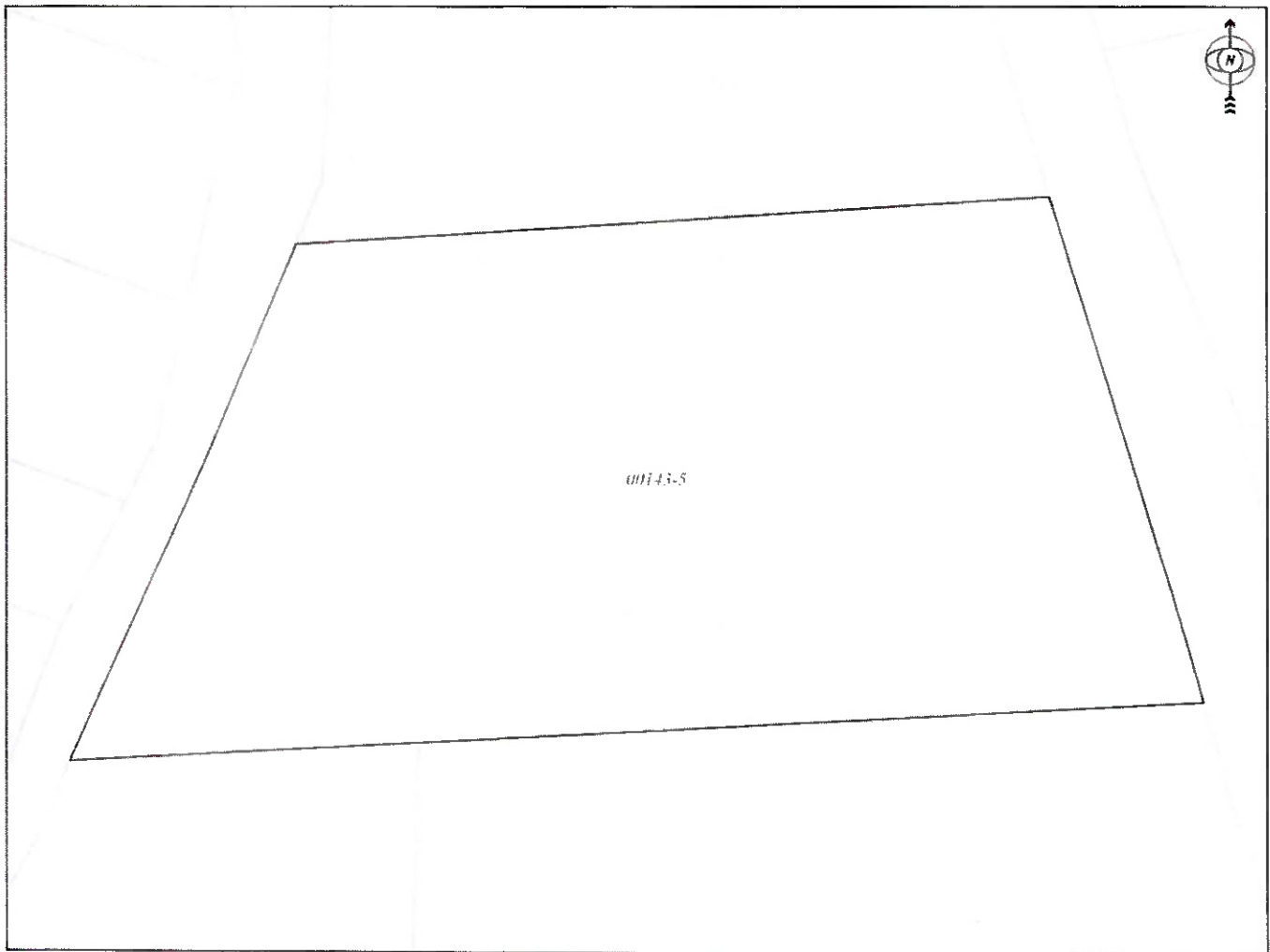
KOPJA E PLANIT / KOPIJA PLANA / COPY PLAN

Zyra Kadastrale Komunale/ Opštinska Katastarska Kancelarija /Municipal Cadastral Office : KAÇANIK

Zona Kadastrale / Katastarska Zona / Cadastral Zone: Doganaj

941-8415/2024

Njësia/Jedinica/Unit	Tipi/Vrsta/Type	Sipërfaqja/Povšina/Area m <sup>2</sup>
P-70917026-00143-5	Parcelë / Parcela / Parcel	8777



Shkalla/Razmera/Scale: 1:918

Punoi/Obradio/Created: Mentor Shehu

Nënshkrimi/Potpis/Signature: 

Shënim/Beleška/Note:



Data/ Data/Date: 04.04.2024

Koha/ Vreme/ Time: 03:16:25



Republika e Kosovës

Republika Kosovo - Republic of Kosovo

Qeveria - Vlada - Government

Ministria e Mjedisit, Planifikimit Hapësinor dhe Infrastrukturës / Ministarstvo Životne Sredine, Prostornog Planiranja i Infrastrukture /

Ministry of Environment, Spatial Planning and Infrastructure

AGJENCIA KADASTRALE E KOSOVËS / KATASTARSKA AGENCIJA KOSOVA / KOSOVO CADASTRAL AGENCY

CERTIFIKATË / CERTIFIKAT / CERTIFICATE

NJËSIA KADASTRALE / KATASTARSKA JEDINICA / CADASTRAL UNIT : P-70917026-00143-2

Numri i lëndës / Broj Predmet / Case Referent Number:

06-941/01-0008415/24

Data dhe koha e lëshimit / Datum i vreme izdavanja / Date and time of submission:

04.04.2024 - 15:06

Komuna / Opština / Municipality:

KAÇANIK / KAÇANIK / KAÇANIK

Zona kadastrale / Katastarska Zona / Cadastral Zone:

Dogana / Doganovic / Dogana

Zyra Kadastrale Komune / Opštinska Katastarska Kancelarija / Municipal Cadastral Office:

KAÇANIK / KAÇANIK / KAÇANIK

A. TË DHËNAT PËR NJËSINË KADASTRALE / PODACI O KATASTARSKOJ JEDINICI / CADASTRAL UNIT DATA

Numri i njësise kadastrale Broj katastarske jedinice Cad. Unit. No.	Lloji i njësise Vrsta Jedinice Unit Type	Lloji i pronësisë Vrsta Imovine Property Type	Zona U/R G/S U/R	Sipërfaqja Površina Area (m <sup>2</sup> )	Pershkrim Opis Description	Krijuar më datën Uradjeno na dan Created On	Azhuruar Ažurirano Updated
P-70917026-00143-2	PARCELË / PARCELA / PARCEL	Pronë shoqërore / Društvena Imovina / Socially owned Land	Rural	15001		08.06.2020	08.06.2020

A.1 ADRESA E NJËSISË KADASTRALE / ADRESA KATASTARSKE JEDINICE / CADASTRAL UNIT ADDRESS

Vendi i quajtur Mesto zvano Called place	Kodi Postnl Poštanski Kod Postal Code	Emri i rrugës Naziv ulice Street name	Krijuar më datën Uradjeno na dan Created On	Azhuruar Ažurirano Updated
FUSHTA MULES			08.06.2020	08.06.2020



*[Signature]*



**A.2 LLOJI I SHFRYTËZIMIT / VRSTA KORISCENJA / TYPE OF USE**

Numeri Broj Number	Lloji i shfrytëzimit të parcelës Vrsta koriscenja parcele Parcel Type Of Use	Shfrytëzimi aktual i parcelës Trenuto koriscenje parcele Parcel Current Use	Kualiteti i klases Kvalitet klase Quality Class	Sipërfaqja Površina Area (m <sup>2</sup> ) (m <sup>2</sup> )
1	Bujqësi/Polloqitvredho/ Agriculture	Kullosur/Pashure/pasoure	Kullosë E Klases 4/Pasnjak 4 Klase/4th Class Pasture	15001

**B. PRONARI/POSEDUESI - VLASNIK/DRŽALAC - OWNER/POSSESSOR**

Te drejtat Prava Rights	Emri Ime Name	Nr. personal Licent broj ID. No.	Vendbanimi Prebivaliste Resident	Kodi postal Postanski kod Postal code	Hollësi e adresës Pojednostni adrese Address details	Pjesa e pronës Dio imovine Share quota	Pershkrimi Opis Description	Azhuruar Ažurirano Updated
Posedim individual / Individualna Drazvina / Single possessor	Komuna e Kacanikut	600246913	///		QAMIL ILAZI	1/1		09.06.2020



CERTIFIKATË / CERTIFIKAT / CERTIFICATE

NJËSIA KADASTRALE / KATASTARSKA JEDINICA / CADASTRAL UNIT : P-70917026-00143-4

Numri i lëndës / Broj Predmet / Case Referent Number: 06-941/01-0008415/24  
Data dhe koha e lëshimit / Datum i vreme izdavanja / Date and time of submission: 04.04.2024 - 15:06  
Komuna / Opština / Municipality: KAÇANIK / KAÇANIK / KAÇANIK  
Zona kadastrale / Katastarska Zona / Cadastral Zone: Doganaj / Doganovic / Doganaj  
Zyra Kadastrale Komunale / Opštinska Katastarska Kancelarija / Municipal Cadastral Office: KAÇANIK / KAÇANIK / KAÇANIK

A. TË DHËNAT PËR NJËSINË KADASTRALE / PODACI O KATASTARSKOJ JEDINICI / CADASTRAL UNIT DATA

Numri i njësisë kadastrale Broj katastarske jedinice Cad. Unit. No.	Lloji i njësisë Vrsta jedinice Unit Type	Lloji i pronës Vrsta imovine Property Type	Zona U/R C/S U/R	Sipërfaqja Površina Area (m <sup>2</sup> )	Përshkrim Opis Description	Krijuar më datën Uradjeno na dan Created On	Azhuruar Azurirano Updated
P-70917026-00143-4	PARCELE / PARCELA / PARCEL	Pronë shpërndarë / Druzhbena Imovina / Socially owned Land	Rural	10000		05.06.2023	

A.1 ADRESA E NJËSISË KADASTRALE / ADRESA KATASTARSKE JEDINICE / CADASTRAL UNIT ADDRESS

Vendi i quajtur Mesto zvano Called place	Kodi Postal Poštanski kod Postal Code	Emri i rrugës Naziv ulice Street name	Krijuar më datën Uradjeno na dan Created On	Azhuruar Azurirano Updated
FUSHA MULES			05.06.2023	



**A.2 LLOJIT SHPËRVTËZIMIT / VRSTA KORISCENJA / TYPE OF USE**

Numeri Broj Number	Lloji i shpërvtëzimit të parcelës Vrsta koriscenja parcelë Parcel Type Of Use	Shpërvtëzimi aktual i parcelës Trenutno koriscenje parcelë Parcel Current Use	Kualiteti i klasës Kvaliteti i klase Quality Class	Sipërfaqja Površina Area (m <sup>2</sup> ) (m <sup>2</sup> )
1	Bujqësi/Poljoiprodukte/Agriculture	Kullorë/Pashnjë/pasture	Kullorë E Klasës 4/Pashnjë 4 Klasse/4th Class Pasture	10000

**B. PRONARI/POSEDUESI - VLASNIK/DRŽALAC - OWNER/POSSESSOR**

Te drejtat Prava Rights	Emri Ime Name	Nr. personal Licni broj ID. No.	Vendbanimi Prebivaliste Resident	Kodi postar Postanski kod Postal code	Hollësitë e adresës Pojednostni adrese Address details	Pjesa e pronës Deo imovine Share quota	Pershkrimi Opis Description	Azhuruar Azurirano Updated
Posezim individual / Individualna Druzavina / Single possessor	Komuna e Kaçanikut	600246913	///		QAMIL ILAZI	1/1		07.06.2023

M



Republika e Kosovës

Republika Kosovo-Republic of Kosovo

Qeveria - Vlada - Government

Ministria e Mjedisit, Planifikimit Hapësinor dhe Infrastrukturës / Ministarstvo Životne Sredine, Prostornog Planiranja i Infrastrukture /

Ministry of Environment, Spatial Planning and Infrastructure

AGJENCIA KADASTRALE E KOSOVËS / KATASTARSKA AGENCIJA KOSOVA / KOSOVO CADASTRAL AGENCY

CERTIFIKATË / CERTIFIKAT / CERTIFICATE

NËNSIA KADASTRALE / KATASTARSKA JEDINICA / CADASTRAL UNIT : P-70917026-00143-5

Numri i lëndës / Broj Predmet / Case Referent Number:

06-94/01-0008415/24

Data dhe koha e lëshimit / Datum i vreme izdavanja / Date and time of submission:

04.04.2024 - 15:06

Komuna / Opština / Municipality:

KAÇANIK / KAÇANIK / KAÇANIK

Zona kadastrale / Katastarska Zona / Cadastral Zone:

Doganaj / Doganovic / Doganaj

Zyra Kadastrale Komune / Opštinska Katastarska Kancelarija / Municipal Cadastral Office:

KAÇANIK / KAÇANIK / KAÇANIK

A. TË DHËNAT PËR NËNSINË KADASTRALE / PODACI O KATASTARSKOJ JEDINICI / CADASTRAL UNIT DATA

Numri i njësisë kadastrale Broj katastarske jedinice Cad. Unit. No.	Lloji i njësisë Vrsta jedinice Unit Type	Lloji i pronës Vrsta imovine Property Type	Zona U/R C/S U/R	Superfaqja Površina Area (m <sup>2</sup> )	Pëshkrim Opis Description	Krijuar më datën Uradjeno na dan Created On	Azhuruar Azurirano Updated
P-70917026-00143-5	PARCELE / PARCELA / PARCEL	Pronë shoqërore / Društvena Imovina / Socially owned Land	Rural	8777		05.06.2023	

A.1 ADRESA E NËNSISË KADASTRALE / ADRESA KATASTARSKE JEDINICE / CADASTRAL UNIT ADDRESS

Vendi i kualifikuar Mesto zvano Called place	Kodi Postal Poštanski Kod Postal Code	Emri i rrugës Naziv ulice Street name	Krijuar më datën Uradjeno na dan Created On	Azhuruar Azurirano Updated
FISHIA MULLES			05.06.2023	



Zyrtari përgjegjës / Odgovorno lice / Official person

## A.2 LLOJII I SHFRYTËZIMIT / VRSTA KORISCENJA / TYPE OF USE

Numri Broj Number	Lloji i shfrytëzimit të parcelës Vrsta koriscenja parcelle Parcel Type Of Use	Shfrytëzimi aktual i parcelës Trenutno koriscenje parcelle Parcel Current Use	Kualiteti i klases Kvalitet klase Quality Class	Sipërfaqja Površina Area (m <sup>2</sup> )
1	Bujqësore/Polljoiprivredno/Agriculture	Kullësar/Pashnjac/Pasture	Kullësor E Klases 4/Pashnjak 4 Klase/4th Class Pasture	8777

## B. PRONAR/POSEDUESI - VLASNIK/DRŽALAC - OWNER/POSSESSOR

Të drejtat Prava Rights	Emri Ime Name	Nr. personal Licenç broj ID. No.	Vendbanimi Prebivaliste Resident	Kodi postar Poštanski kod Postal code	Hollësi të e adresës Pojednostni adrese Address details	Pjesa e pronës Deo imovine Share quota	Pershkrimi Opis Description	Azhuruar Azurirano Updated
Posedim individual / Individualna Drzavna / Single possessor	Komuna e Kaçanikut	600246913	///		QAMIL LAZI	1/1		07.06.2023

Nr. 4



REPUBLIKA E KOSOVËS / REPUBLIKA KOSOVA / REPUBLIC OF KOSOVO  
QEVERIA E KOSOVËS / VLADA KOSOVA / GOVERNMENT OF KOSOVA  
MINISTRIA E MJEDISIT, PLANIFIKIMIT HAPËSINOR DHE INFRASTRUKTURËS  
MINISTARSTVO ŽIVOTNE SREDINE, PROSTORNOG PLANIRANJA I INFRASTRUKTURE  
MINISTRY OF ENVIRONMENT, SPATIAL PLANNING AND INFRASTRUCTURE

AGJENCIA KADASTRALE E KOSOVËS/ KATASTARSKA AGENCIJA KOSOVA/ KOSOVA CADASTRAL AGENCY

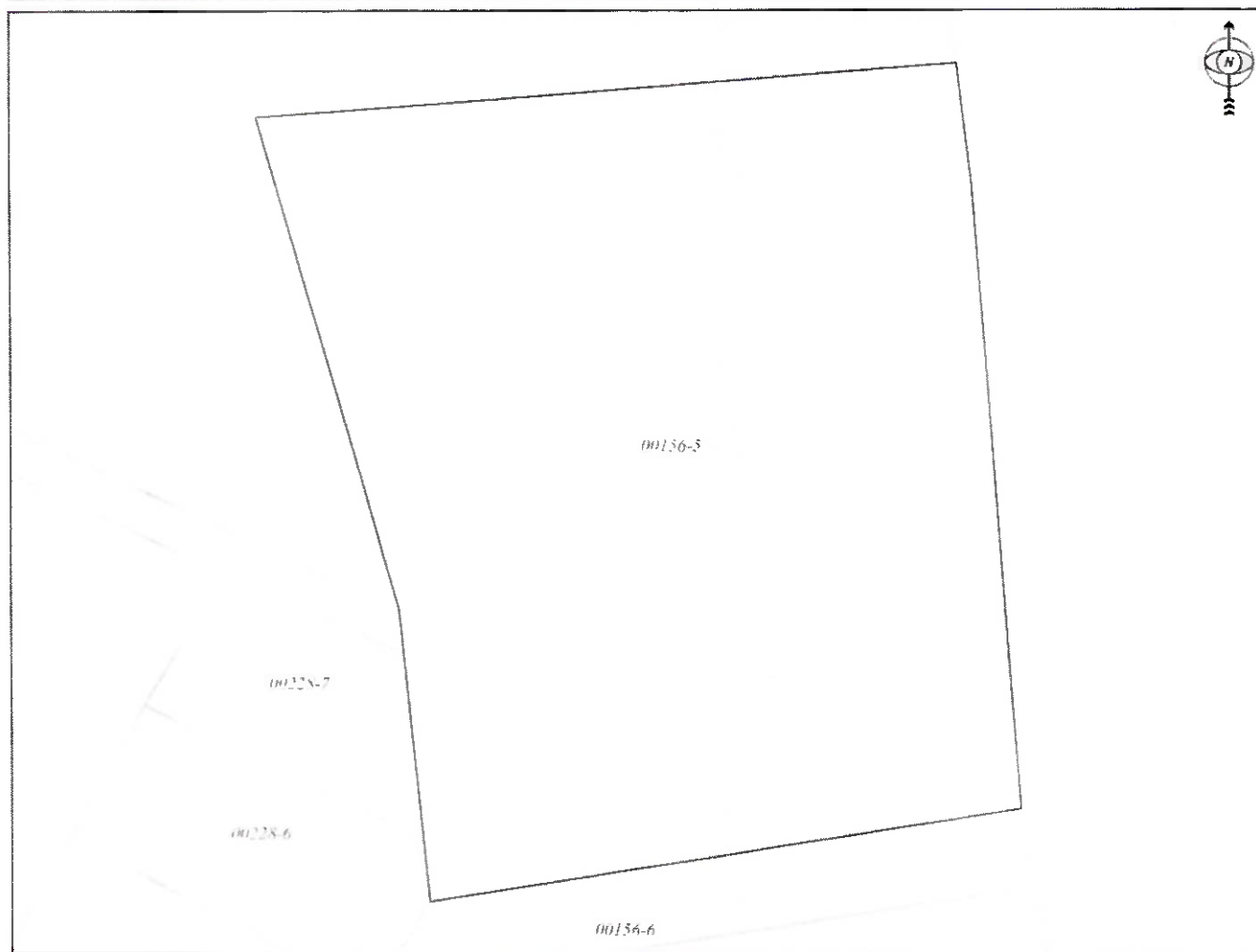
KOPJA E PLANIT / KOPIJA PLANA / COPY PLAN

Zyra Kadastrale Komunale/ Opštinska Katastarska Kancelarija /Municipal Cadastral Office : KAÇANIK

Zona Kadastrale / Katastarska Zona / Cadastral Zone: Koxhaj

941-8415/2024

Njësia/Jedinica/Unit	Tipi/Vrsta/Type	Sipërfaqja/Povšina/Area m <sup>2</sup>
P-70917093-00156-5	Parcelë / Parcela / Parcel	5010



Shkalla/Razmera/Scale: 1:684

Punoi/Obradio/Created: Mentor Shehu

Nënshkrimi/Potpis/Signature:

Shënim/Beleška/Note



Data/ Data/Date: 04.04.2024

Koha/ Vreme/ Time: 03:18:56



REPUBLIKA E KOSOVËS / REPUBLIKA KOSOVA / REPUBLIC OF KOSOVO  
 QEVERIA E KOSOVËS / VLADA KOSOVA / GOVERNMENT OF KOSOVA  
 MINISTRIA E MJEDISIT, PLANIFIKIMIT HAPËSINOR DHE INFRASTRUKTURËS  
 MINISTARSTVO ŽIVOTNE SREDINE, PROSTORNOG PLANIRANJA I INFRASTRUKTURE  
 MINISTRY OF ENVIRONMENT, SPATIAL PLANNING AND INFRASTRUCTURE

AGJENCIA KADASTRALE E KOSOVËS/ KATASTARSKA AGENCIJA KOSOVA/ KOSOVA CADASTRAL AGENCY

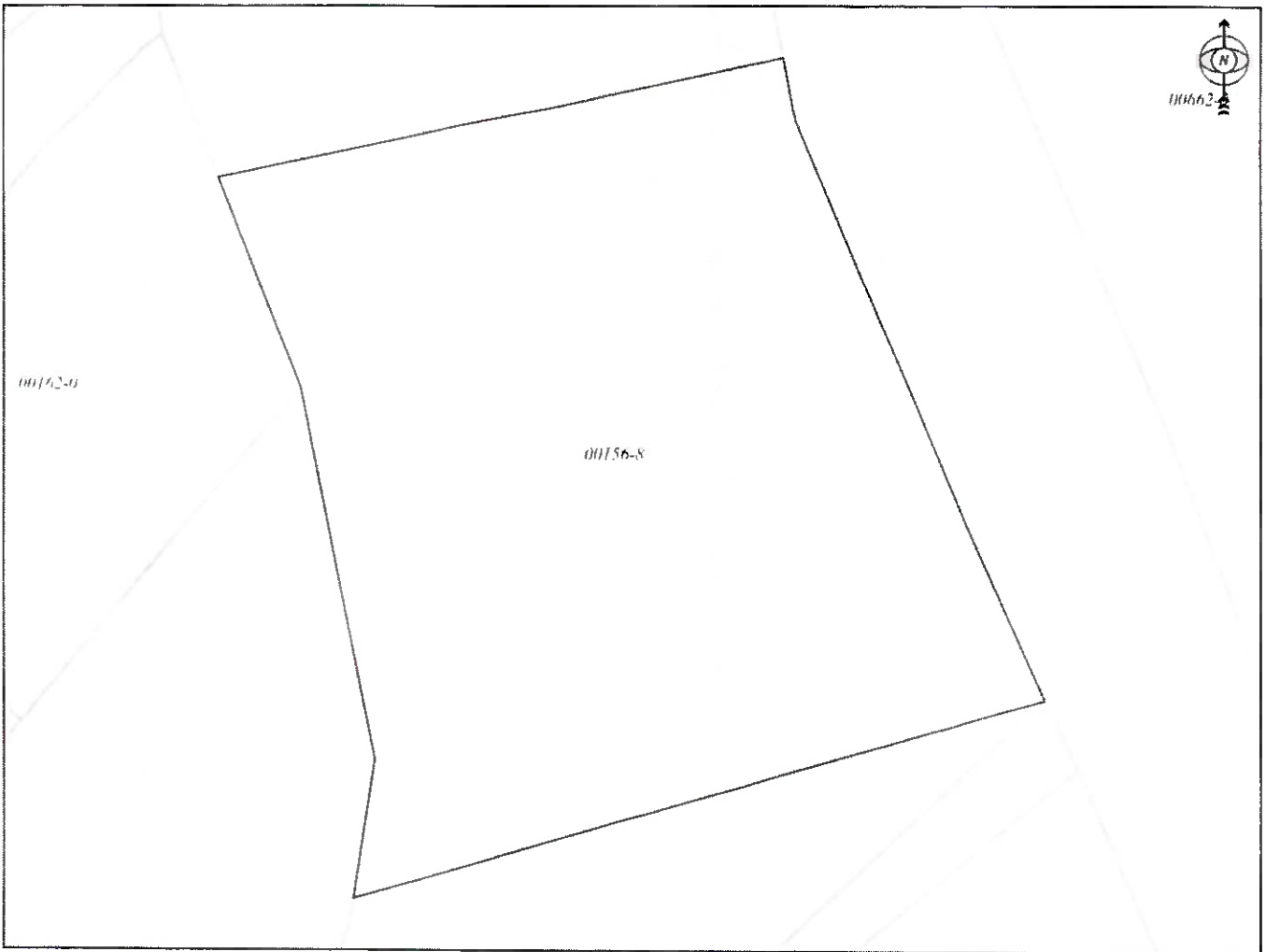
KOPJA E PLANIT / KOPIJA PLANA / COPY PLAN

Zyra Kadastrale Komunale/ Opštinska Katastarska Kancelarija /Municipal Cadastral Office : KAÇANIK

Zona Kadastrale / Katastarska Zona / Cadastral Zone: Koxhaj

941-8415/2024

Njësia/Jedinica/Unit	Tipi/Vrsta/Type	Sipërfaqja/Povšina/Area m <sup>2</sup>
P-70917093-00156-8	Parcelë / Parcela / Parcel	5500



Shkalla/Razmera/Scale: 1:766

Punoi/Obradio/Created: Mentor Shehu

Nënshkrimi/Potpis/Signature:

Shënim/Beleška/Note.

*(Handwritten signature)*



Data/ Data/Date: 04.04.2024

Koha/ Vreme/ Time: 03:19:26



Republika e Kosovës  
Republika Kosovo-Republic of Kosovo

Qeveria - Vlada - Government

Ministria e Mjedistit, Planifikimit Hapësinor dhe Infrastrukturës / Ministristvo Životne Sredine, Prostornog Planiranja i Infrastrukture /

Ministry of Environment, Spatial Planning and Infrastructure

AGJENCIA KADASTRALE E KOSOVES / KATASTARSKA AGENCIJA KOSOVA / KOSOVO CADASTRAL AGENCY

## CERTIFIKATË / CERTIFIKAT / CERTIFICATE

NJËSIA KADASTRALE / KATASTARSKA JEDINICA / CADASTRAL UNIT : P-70917093-00156-5

Numri i lëndës / Broj Predmet / Case Referent Number:

06-941/01-0008415/24

Data dhe koha e lëshimit / Datum i vreme izdavanja / Date and time of submission:

04.04.2024 - 15:07

Komuna / Opština / Municipality:

KAÇANIK / KAÇANIK / KAÇANIK

Zona kadastrale / Katastarska Zona / Cadastral Zone:

Koxhaj / Koxhaj / Koxhaj

Zyra Kadastrale Komunale / Opštinska Katastarska Kancelarija / Municipal Cadastral Office:

KAÇANIK / KAÇANIK / KAÇANIK

### A. TË DHËNAT PËR NJËSINË KADASTRALE / PODACI O KATASTARSKOJ JEDINICI / CADASTRAL UNIT DATA

Numri i njësise kadastrale Broj katastarske jedinice Cad. Unit. No.	Lloji i njësise Vrsta jedinice Unit Type	Lloji i pronës Vrsta imovine Property Type	Zona U/R C/S U/R	Sipërfaqja Površina Area (m <sup>2</sup> )	Përshkrim Opis Description	Krijuar më datën Uradjeno na dan Created On	Azhuruar Ažurirano Updated
P-70917093-00156-5	PARCELE / PARCELA / PARCEL	Prone shtetërore / Društvena Imovina / Socially owned Land	Rural	5010	11-2006	21.03.2023	21.03.2023

### A.1 ADRESA E NJËSISË KADASTRALE / ADRESA KATASTARSKE JEDINICE / CADASTRAL UNIT ADDRESS

Vendi i kualitetit Mesto zvano Called place	Kodi Postali Poštanski kod Postal Code	Emri i rrugës Naziv ulice Street name	Krijuar më datën Uradjeno na dan Created On	Azhuruar Ažurirano Updated
MIERAJA			21.03.2023	21.03.2023



**A.2 LLOJII I SHFRYTËZIMIT / VRSTA KORISCENJIA / TYPE OF USE**

Numbri Broj Number	Lloji i shfrytëzimit të parcelës Vrsta koriscenja parcelle Parcel Type Of Use	Shfrytëzimi aktual i parcelës Trenutno koriscenje parcelle Parcel Current Use	Kualiteti i klasës Kvalitet klase Quality Class	Sipërfaqja Površina Area (m <sup>2</sup> )
1	Bujqësori/Polljoiprvrednoe/Agriculture	Kullësor/Pashnjac/pasture	Kullësë E Klasës 4/Pashnjak 4 Klasse/4th Class Pasture	5010

**B. PRONARI/POSEDUESI - VLASNIK/DRŽALAC - OWNER/POSSESSOR**

Titulli i drejtimit Prava Rights	Emri Ime Name	Nr. personal Licni broj ID. No.	Vendbanimi Prebivaliste Resident	Kodi postar Postanski kod Postal code	Hollshiti e adresës Početnostni adresa Address details	Pjesa e pronës Deo imovine Share quota	Pershkrimi Opis Description	Azhuruar Ažurirano Updated
Posejedin individual / Individualna Drzavna / Single possessor	Komuna e Kaçanikut	600246913	///		QAMIL ILAZI	1/1		28.03.2023



Republika e Kosovës  
Republika Kosovo-Republic of Kosovo  
Qeveria - Vlada - Government

Ministria e Mjedisit, Planifikimit Hapësinor dhe Infrastrukturës / Ministarstvo Životne Sredine, Prostornog Planiranja i Infrastrukture /  
Ministry of Environment, Spatial Planning and Infrastructure  
AGJENCIA KADASTRALE E KOSOVËS / KATASTARSKA AGENCIJA KOSOVA / KOSOVO CADASTRAL AGENCY

CERTIFIKATË / CERTIFIKAT / CERTIFICATE

NJËSIA KADASTRALE / KATASTARSKA JEDINICA / CADASTRAL UNIT : P-70917093-00156-8

Numri i lëndës / Broj Predmet / Case Referent Number: 06-941/01-0008415/24  
Data dhe koha e lëshimit / Datum i vreme izdavanja / Date and time of submission: 04.04.2024 - 15:07  
Komuna / Opština / Municipality: KAÇANIK / KAÇANIK / KAÇANIK  
Zona kadastrale / Katastarska Zona / Cadastral Zone: Koxhaj / Koxhaj / Koxhaj  
Zyra Kadastrale Komunale / Opštinska Katastarska Kancelarija / Municipal Cadastral Office: KAÇANIK / KAÇANIK / KAÇANIK

A. TË DHËNAT PËR NJËSINË KADASTRALE / PODACI O KATASTARSKOJ JEDINICI / CADASTRAL UNIT DATA

Numri i njësisë kadastrale Broj katastarske jedinice Cad. Unit No.	Lloji i njësisë Vista Jedinice Unit Type	Lloji i pronës Vista inovative Property Type	Zona U/R G/S U/R	Superfaqja Površina Area (m <sup>2</sup> )	Përshkrim Opis Description	Krijuar më datën Uradjeno na dan Created On	Azhuruar Azurirano Updated
P-70917093-00156-8	PARCELE / PARCELA / PARCEL	Pronë shoqërore / Društvena / Inovativa / Socially owned Land	Rural	5500	11-2006	05.06.2023	05.06.2023

A.1 ADRESA E NJËSISË KADASTRALE / ADRESA KATASTARSKE JEDINICE / CADASTRAL UNIT ADDRESS

Vendi i kualitur Mesto zvano Called place	Kodi Postal Poštanski Kod Postal Code	Emri i rrugës Naziv ulice Street name	Krijuar më datën Uradjeno na dan Created On	Azhuruar Azurirano Updated
MERAJA			05.06.2023	05.06.2023

**A.2 LLOJJI I SHFRYTËZIMIT / VRSTA KORISCENIA / TYPE OF USE**

Numri Broji Number	Lloji i shfrytëzimit të parcesës Vrsta koriscenja parcele Parcel Type Of Use	Shfrytëzimi aktual i parcesës Irenutno koriscenja parcele Parcel Current Use	Kualiteti i klases Kvalitet klase Quality Class	Sipërfaqja Površina Area (m <sup>2</sup> )
1	Bujqësori/Polljoiprivredho/Agriculture	Kullësori/Pashnaci/pasture	Kullësi E Klases 3/Pashnaci 3 Klase/3rd Class Pasture	5500

**B. PRONAR/POSEDEUESI - VLASNIK/DRŽALAC - OWNER/POSSESSOR**

Të drejtat Prava Rights	Emri Ime Name	Nr. personal Licenç broji ID, No.	Vendbanimi Prebivaliste Resident	Kodi postar Postanski kod Postal code	Hollësi e adresës Pojednostni adrese Address details	Pjesa e pronës Deo imovine Share quota	Pershkrimi Opis Description	Azhuruar Azurirano Updated
Posedim individual / Individualna Drzavina / Single possessor	Komuna e Kaçanikut	600246913	///		QAMIL LAZI	1/1	11-2006	06.06.2023

Nr. 6.



REPUBLIKA E KOSOVËS / REPUBLIKA KOSOVA / REPUBLIC OF KOSOVO  
QEVERIA E KOSOVËS / VLADA KOSOVA / GOVERNMENT OF KOSOVA  
MINISTRIA E MJEDISIT, PLANIFIKIMIT HAPËSINOR DHE INFRASTRUKTURËS  
MINISTARSTVO ŽIVOTNE SREDINE, PROSTORNOG PLANIRANJA I INFRASTRUKTURE  
MINISTRY OF ENVIRONMENT, SPATIAL PLANNING AND INFRASTRUCTURE

AGJENCIA KADASTRALE E KOSOVËS / KATASTARSKA AGENCIJA KOSOVA / KOSOVA CADASTRAL AGENCY

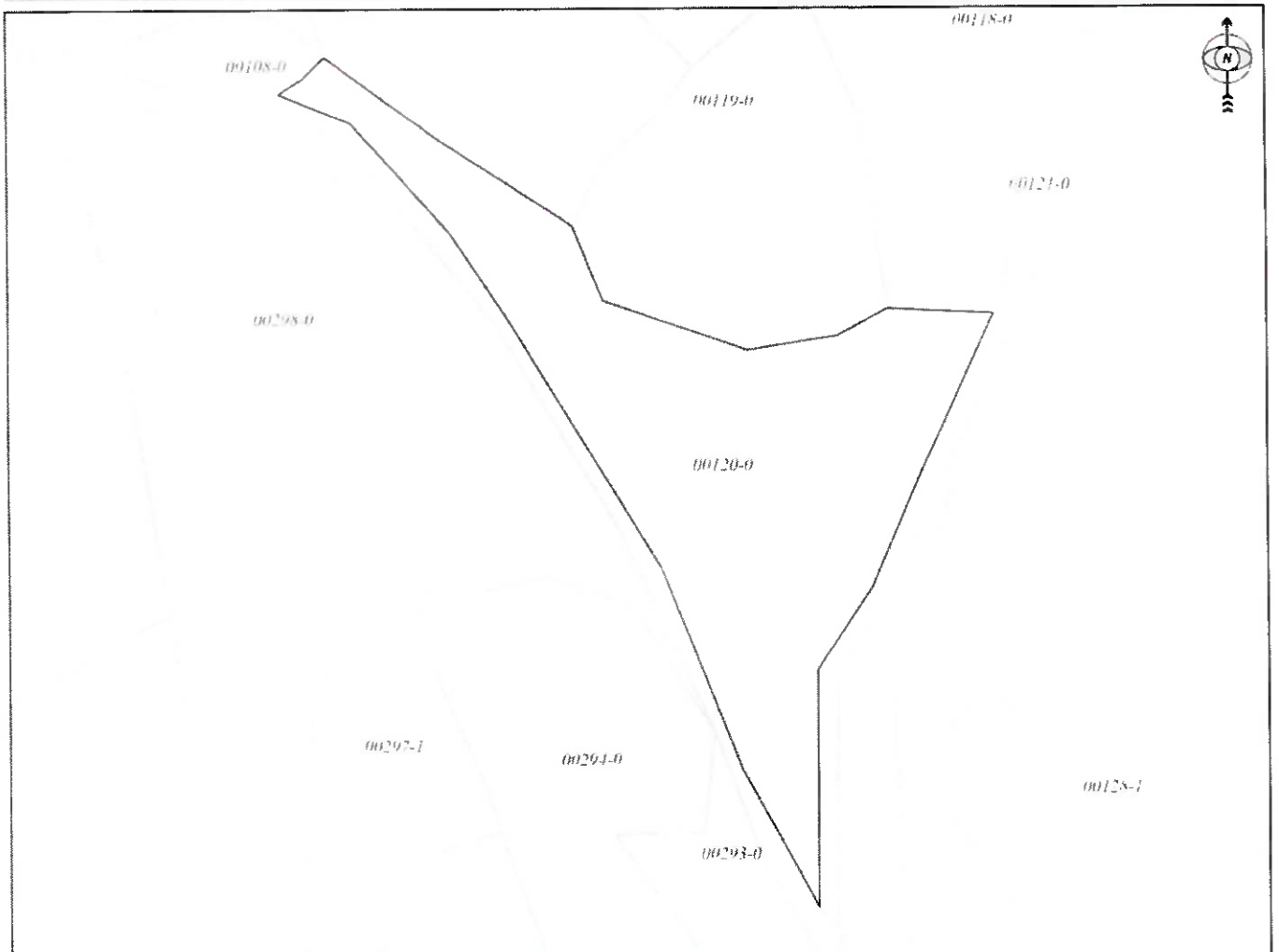
KOPJA E PLANIT / KOPIJA PLANA / COPY PLAN

Zyra Kadastrale Komunale / Opštinska Katastarska Kancelarija / Municipal Cadastral Office : KAÇANIK

Zona Kadastrale / Katastarska Zona / Cadastral Zone: Kotlinë

941-8915/2024

Njësia/Jednica/Unit	Tipi/Vrsta/Type	Sipërfaqja/Povšina/Area m <sup>2</sup>
P-70917052-00120-0	Parcelë / Parcela / Parcel	6503



Shkalla/Razmera/Scale: 1:1462

Punoi/Obradio/Created: Mentor Shehu

Nënshkrimi/Potpis/Signature:

Shënim/Beleška/Note:



Data/ Data/Date: 04.04.2024

Koha/ Vreme/ Time: 03:21:33



REPUBLIKA E KOSOVËS / REPUBLIKA KOSOVA / REPUBLIC OF KOSOVO  
 QEVERIA E KOSOVËS / VLADA KOSOVA / GOVERNMENT OF KOSOVA  
 MINISTERIA E MJEDISIT, PLANIFIKIMIT HAPËSINOR DHE INFRASTRUKTURËS  
 MINISTARSTVO ŽIVOTNE SREDINE, PROSTORNOG PLANIRANJA I INFRASTRUKTURE  
 MINISTRY OF ENVIRONMENT, SPATIAL PLANNING AND INFRASTRUCTURE

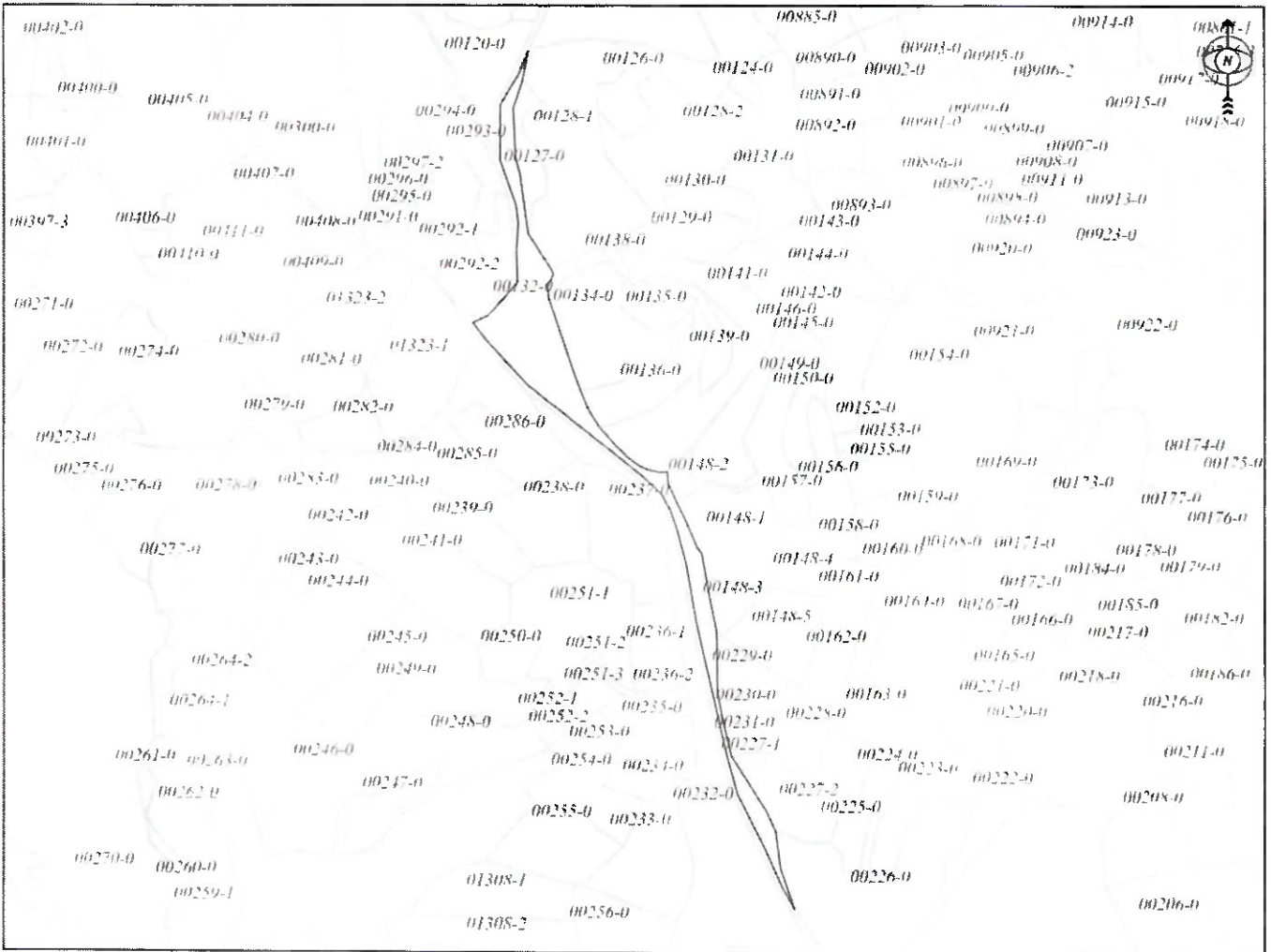
AGJENCIA KADASTRALE E KOSOVËS/ KATASTARSKA AGENCIJA KOSOVA/ KOSOVA CADASTRAL AGENCY

KOPJA E PLANIT / KOPIJA PLANA / COPY PLAN

Zyra Kadastrale Komunale/ Opštinska Katastarska Kancelarija /Municipal Cadastral Office : KAÇANIK  
 Zona Kadastrale / Katastarska Zona / Cadastral Zone: Kollinë

941-8915/2024

Njësia/Jedinica/Unit	Tipi/Vrsta/Type	Sipërfaqja/Povšina/Area m <sup>2</sup>
P-70917052-00132-0	Parcelë / Parcela / Parcel	15225



Shkalla/Razmera/Scale: 1:6450

Punoi/Obradio/Created: Mentor Shehu  
 Nënshkrimi/Potpis/Signature: \_\_\_\_\_  
 Shënim/Beleška/Note:



Data/ Data/Date: 04.04.2024  
 Koha/ Vreme/ Time: 03:22:08

Nr. 8



REPUBLIKA E KOSOVËS / REPUBLIKA KOSOVA / REPUBLIC OF KOSOVO  
QEVERIA E KOSOVËS / VLADA KOSOVA / GOVERNMENT OF KOSOVA  
MINISTRIA E MJEDISIT, PLANIFIKIMIT HAPËSINOR DHE INFRASTRUKTURËS  
MINISTARSTVO ŽIVOTNE SREDINE, PROSTORNOG PLANIRANJA I INFRASTRUKTURE  
MINISTRY OF ENVIRONMENT, SPATIAL PLANNING AND INFRASTRUCTURE

AGJENCIA KADASTRALE E KOSOVËS/ KATASTARSKA AGENCIJA KOSOVA/ KOSOVA CADASTRAL AGENCY

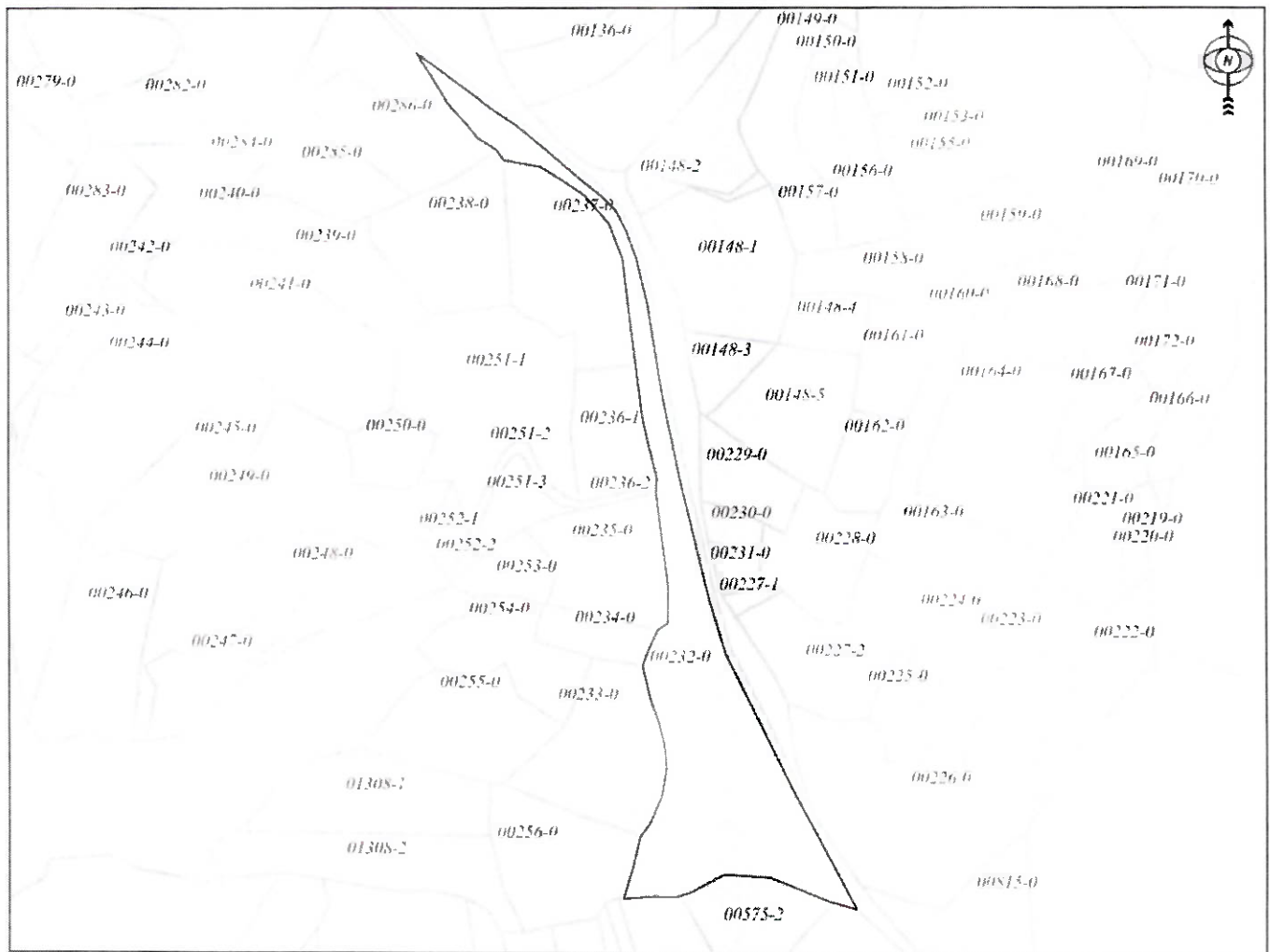
KOPJA E PLANIT / KOPIJA PLANA / COPY PLAN

Zyra Kadastrale Komunale/ Opštinska Katastarska Kancelarija /Municipal Cadastral Office : KAÇANIK

Zona Kadastrale / Katastarska Zona / Cadastral Zone: Kotlinë

991-8415/2024

Njësia/Jedinica/Unit	Tipi/Vrsta/Type	Sipërfaqja/Povšina/Area m <sup>2</sup>
P-70917052-00232-0	Parcelë / Parcela / Parcel	20136



Shkalla/Razmera/Scale: 1:4355

Punoi/Obradio/Created: Mentor Shehu

Nënshkrimi/Potpis/Signature:

Shënim/Beleška/Note



Data/ Data/Date: 04.04.2024

Koha/ Vreme/ Time: 03:24:05



Nr. 9

REPUBLIKA E KOSOVËS / REPUBLIKA KOSOVA / REPUBLIC OF KOSOVO  
QEVERIA E KOSOVËS / VLADA KOSOVA / GOVERNMENT OF KOSOVA  
MINISTRIA E MJEDISIT, PLANIFIKIMIT HAPËSINOR DHE INFRASTRUKTURËS  
MINISTARSTVO ŽIVOTNE SREDINE, PROSTORNOG PLANIRANJA I INFRASTRUKTURE  
MINISTRY OF ENVIRONMENT, SPATIAL PLANNING AND INFRASTRUCTURE

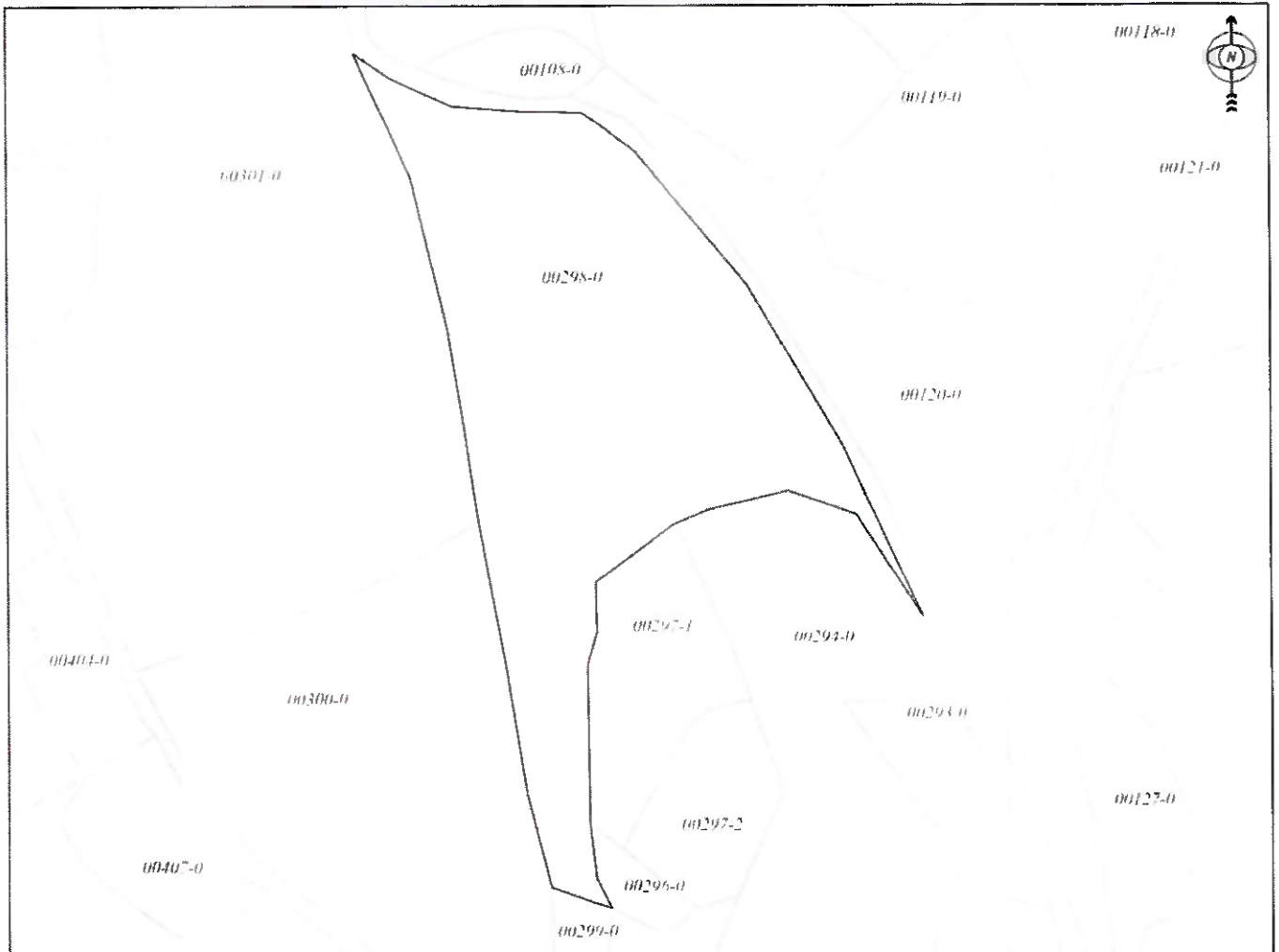
AGJENCIA KADASTRALE E KOSOVËS/ KATASTARSKA AGENCIJA KOSOVA/ KOSOVA CADASTRAL AGENCY

KOPJA E PLANIT / KOPIJA PLANA / COPY PLAN

Zyra Kadastrale Komunale/ Opštinska Katastarska Kancelarija /Municipal Cadastral Office : KAÇANIK  
Zona Kadastrale / Katastarska Zona / Cadastral Zone: Kollinë

941-8415/2024

Njësia/Jedinica/Unit	Tipi/Vrsta/Type	Sipërfaqja/Povšina/Area m <sup>2</sup>
P-70917052-00298-0	Parcelë / Parcela / Parcel	11262



Shkalla/Razmera/Scale: 1:1798

Punoi/Obradio/Created: Mentor Shehu

Nënshkrimi/Potpis/Signature: 

Shënim/Beleška/Note:



Data/ Data/Date: 04.04.2024

Koha/ Vreme/ Time: 03:23:08



Republika e Kosovës  
Republika Kosova - Republic of Kosovo  
Qeveria - Vlada - Government

Ministria e Mjedisit, Planifikimit Hapësinor dhe Infrastrukturës / Ministarstvo Životte Sredine, Prostornog Planiranja i Infrastrukture /  
Ministry of Environment, Spatial Planning and Infrastructure  
AGJENCIA KADASTRALE E KOSOVËS / KATASTARSKA AGENCIJA KOSOVA / KOSOVO CADASTRAL AGENCY

CERTIFIKATË / CERTIFIKAT / CERTIFICATE

NJËSIA KADASTRALE / KATASTARSKA JEDINICA / CADASTRAL UNIT : P-70917052-00232-0

Numri i lëndës / Broj Predmet / Case Referent Number: 06-941/01-0008415/24  
Data dhe koha e lëshimit / Datum i vreme izdavanja / Date and time of submission: 04.04.2024 - 15:08  
Komuna / Opština / Municipality: KAÇANIK / KAÇANIK / KAÇANIK  
Zona kadastrale / Katastarska Zona / Cadastral Zone: Kofinë / Kofina / Lumbardhi  
Zyra Kadastrale Komune / Opštinska Katastarska Kancelarija / Municipal Cadastral Office: KAÇANIK / KAÇANIK / KAÇANIK

A. TË DHËNAT PËR NJËSINË KADASTRALE / PODACI O KATASTARSKOJ JEDINICI / CADASTRAL UNIT DATA

Numri i njësive kadastrale Broj katastarske jedinice Cad. Unit. No.	Lloji i njësive Vrsta jedinice Unit Type	Lloji i pronës Vrsta imovine Property Type	Zona U/R C/S U/R	Sipërfaqja Površina Area (m <sup>2</sup> )	Përshkrim Opis Description	Krijuar më datën Urađeno na dan Created On	Azhuruar Ažurirano Updated
P-70917052-00232-0	PARCELE / PARCELA / PARCEL	Pronë shoqërore / Društvena Imovina / Socially owned Land	Rural	20136			

A.1 ADRESA E NJËSISË KADASTRALE / ADRESA KATASTARSKE JEDINICE / CADASTRAL UNIT ADDRESS

Vendi i quajtur Mesto zvano Called place	Kodi Postal Poštanski Kod Postal Code	Emri i rrugës Naziv ulice Street name	Krijuar më datën Urađeno na dan Created On	Azhuruar Ažurirano Updated
DROSHAC				





**A.2 LLOJII I SHFRYTËZIMIT / VRSTA KORISCENJA / TYPE OF USE**

Numri Bregj Number	Lloji i shfrytëzimit të parcelës Vrsta koriscenja parcelle Parcel Type Of Use	Shfrytëzimi aktual i parcelës Trenutno koriscenje parcelle Parcel Current Use	Kualiteti i klases Kvalitet klase Quality Class	Sipërfaqja (m <sup>2</sup> ) Površina Area (m <sup>2</sup> )
1	Bujqesore Poljoprivredno/Agriculture	Kullorë/Pashujce/Pasture	Kullorë E Klases 4/Pashjak 4 Klase/4th Class Pasture	20136

**B. PRONAR/POSEDUESI - VLASNIK/DRŽALAC - OWNER/POSSESSOR**

Ë drejtat Prava Rights	Emri Ime Name	Nr. personal Licen broj ID. No.	Vendbanimi Prebivaliste Resident	Kodi postar Postanski kod Postal code	Hollësitë e adresës Pojednostni adrese Address details	Pjesa e pronës Deo imovine Share quota	Pershkrimi Opis Description	Azhuruar Azurirano Updated
Poseidim individual / Individualna Drzavina / Single possessor	Komuna e Kaçanikut	600246913	///		QAMILLAZI	1/1		



Republika e Kosovës

Republic of Kosovo

Qeveria - Ulda - Government

Ministria e Mjedisit, Planifikimit Hapësinor dhe Infrastrukturës / Ministarstvo Životne Sredine, Prostornog Planiranja i Infrastrukture /

Ministry of Environment, Spatial Planning and Infrastructure

AGJENCIA KADASTRALE E KOSOVËS / KATASTARSKA AGENCIJA KOSOVA / KOSOVO CADASTRAL AGENCY

## CERTIFIKATË / CERTIFICATE

NJËSIA KADASTRALE / KATASTARSKA JEDINICA / CADASTRAL UNIT : P-70917052-00120-0

Numri i lëndës / Broj Predmet / Case Referent Number:

06-941/01-0008415/24

Data dhe koha e keshimit / Datum i vreme izdavanja / Date and time of submission:

04.04.2024 - 15:08

Komuna / Opština / Municipality:

KAÇANIK / KAÇANIK / KAÇANIK

Zona kadastrale / Katastarska Zona / Cadastral Zone:

Kotlinë / Kotlina / Lumbardhi

Zyra Kadastrale Komune / Opštinska Katastarska Kancelarija / Municipal Cadastral Office:

KAÇANIK / KAÇANIK / KAÇANIK

### A. TË DHËNAT PËR NJËSINË KADASTRALE / PODACI O KATASTARSKOJ JEDINICI / CADASTRAL UNIT DATA

Numri i njësisë kadastrale Broj katastarske jedinice Cad. Unit No.	Lloji i njësisë Vrsta jedinice Unit Type	Lloji i pronës Vrsta imovine Property Type	Zona U/R G/S U/R	Sipërfaqja Površina Area (m <sup>2</sup> )	Përshkrim Opis Description	Krijuar më datën Urađeno na dan Created On	Azhuruar Azurirano Updated
P-70917052-00120-0	PARCELE / PARCELA / PARCEL.	Pronë shtetërore / Imovina / Socially owned Land	Rural	6503			

### A.1 ADRESA E NJËSISË KADASTRALE / ADRESA KATASTARSKE JEDINICE / CADASTRAL UNIT ADDRESS

Vendi i quajtur Mesto zvano Called place	Kodi Postal Poštanski Kod Postal Code	Emri i rrugës Naziv ulice Street name	Krijuar më datën Urađeno na dan Created On	Azhuruar Azurirano Updated
JEZERA				

**A2 LLOJI I SHFRYTËZIMIT / VRSTA KORISCENJA / TYPE OF USE**

Numri Broj Number	Lloji i shfrytëzimit të parcelës Vrsta korisçenja parcelë Parcel Type Of Use	Shfrytëzimi aktual i parcelës Trenutno korisçenje parcelë Parcel Current Use	Kualiteti i klasës Kualitet klase Quality Class	Sipërfaqja Površina Area (m <sup>2</sup> ) (m <sup>2</sup> )
1	Bujqësori: Poljoimprvehtje/ Agriculture	Kullësori: Pashnjac/pasture	Kullësori E Klasës 5 Pashnjac 5 Klase/5th Class Pasture	6503

**B. PRONARI/POSEDUESI - VLASNIK/DRŽALAC - OWNER/POSSESSOR**

Të drejtat Prava Rights	Emri Ime Name	Nr. personal Licenc broj ID. No.	Vendbanimi Prebivalište Resident	Kodi postar Poštanski kod Postal code	Hollësitë e adresës Pojedinosti adrese Address details	Pjesa e pronës Dio imovine Share quota	Porsëkrimi Opis Description	Azhuruar Ažurirano Updated
Posehim individual / Individualna Drazavina / Single possessor	Komuna e Këqanikut	600246913	///		QAMMIL ILAZI	1/1		



CERTIFIKATË / CERTIFIKAT / CERTIFICATE

NJËSIA KADASTRALE / KATASTARSKA JEDINICA / CADASTRAL UNIT : P-70917052-00132-0

Numri i lëndës / Broj Predmet / Case Referent Number: 06-941/01-0008415/24  
Data dhe koha e lëshimit / Datum i vreme izdavanja / Date and time of submission: 04.04.2024 - 15:08  
Komuna / Opština / Municipality: KAÇANIK / KAÇANIK / KAÇANIK  
Zona kadastrale / Katastarska Zona / Cadastral Zone: Kollinë / Kollina / Lumbardhi  
Zyra Kadastrale Komune / Opštinska Katastarska Kancelarija / Municipal Cadastral Office: KAÇANIK / KAÇANIK / KAÇANIK

A. TË DHËNAT PËR NJËSINË KADASTRALE / PODACI O KATASTARSKOJ JEDINICI / CADASTRAL UNIT DATA

Numri i njësisë kadastrale Broj katastarske jedinice Cad. Unit. No.	Lloji i njësisë Vrsta jedinice Unit Type	Lloji i pronës Vrsta imovine Property Type	Zona U/R G/S U/R	Sipërfaqja Površina Area (m <sup>2</sup> )	Pëshkrim Opis Description	Krijuar më daten Urađeno na dan Created On	Azhuruar Azurirano Updated
P-70917052-00132-0	PARCELË / PARCELA / PARCEL.	Pronë shoqërore / Društvena Imovina / Socially owned Land	Rural	15225			

A.1 ADRESA E NJËSISË KADASTRALE / ADRESA KATASTARSKE JEDINICE / CADASTRAL UNIT ADDRESS

Vendi i quajtur Mesto zvano Called place	Kodi Postal Poštanski kod Postal Code	Emri i rrugës Nasth ulice Street name	Krijuar më datën Urađeno na dan Created On	Azhuruar Azurirano Updated
FOSHIA				



**A.2 LLOJII I SHFRYTËZIMIT / VRSTA KORISCENJA / TYPE OF USE**

Numri Broj Number	Lloji i shfrytëzimit të parcelës Vrsta koriscenja parcelë Parcel Type Of Use	Shfrytëzimi aktual i parcelës Trenuto koriscenje parcelë Parcel Current Use	Kualiteti i klases Kualitet klase Quality Class	Sipërfaqja Površina Area (m <sup>2</sup> )
1	Bujqësore Poljiptivredho/Agriculture	Kullbasat/Pasture/pasture	Kullosë 1 Klase/ 4 Pashnik 4 Klase/4th Class Pasture	15225

**B. PRONARI/POSEDUESI - VLASNIK/DRŽALAC - OWNER/POSSESSOR**

Te drejtat Prava Rights	Emri Ime Name	Nr. personi Identi broj ID. No.	Vendbanimi Prebivaliste Resident	Kodi postar Postanski kod Postal code	Hollshite e adresës Poqeditmohsi adrese Address details	Pjesa e pronës Deo imovine Share quota	Pershkrimi Opis Description	Azhuruar Azurirano Updated
Posehim individual / Individualna Druzavna / Single possessor	Komuna e Kaçanikut	600246913	///		QAMIL ILAZI	1/1		



Republika e Kosovës  
Republika Kosovo - Republic of Kosovo  
Qeveria - Vlada - Government  
Ministria e Mjedisit, Planifikimit Hapësinor dhe Infrastrukturës / Ministarstvo Životne Sredine, Prostornog Planiranja i Infrastrukture /  
Ministry of Environment, Spatial Planning and Infrastructure  
AGJENCIA KADASTRALE E KOSOVËS / KATASTARSKA AGENCIJA KOSOVO / KOSOVO CADASTRAL AGENCY

CERTIFIKATË / CERTIFIKAT / CERTIFICATE

NJËSIA KADASTRALE / KATASTARSKA JEDINICA / CADASTRAL UNIT : P-70917052-00298-0

Numri i lëndës / Broj Predmet / Case Referent Number: 06-941/01-0008415/24  
Data dhe koha e lëshimit / Datum i vreme Izdavanja / Date and time of submission: 04.04.2024 - 15:09  
Komuna / Opština / Municipality: KAÇANIK / KAÇANIK / KAÇANIK  
Zona kadastrale / Katastarska Zona / Cadastral Zone: Kollinë / Kollina / Lunbardhi  
Zyra Kadastrale Komunale / Opštinska Katastarska Kancelarija / Municipal Cadastral Office: KAÇANIK / KAÇANIK / KAÇANIK

A. TË DHËNAT PËR NJËSINË KADASTRALE / PODACI O KATASTARSKOJ JEDINICI / CADASTRAL UNIT DATA

Numri i njësise kadastrale Broj katastarske jedinice Cad. Unit. No.	Lloji i njësise Vrsta jedinice Unit Type	Lloji i pronësisë Vrsta imovine Property Type	Zona U/R G/S U/R	Sipërfaqja Površina Area (m <sup>2</sup> )	Përshkrim Opis Description	Krijuar më datën Uradjeno na dan Created On	Azhuruar Azurirano Updated
P-70917052-00298-0	PARCELË / PARCELA / PARCEL	Pronë shoqërore / Imovina / Socially owned Land	Rural	11262			

A.1. ADRESA E NJËSISË KADASTRALE / ADRESA KATASTARSKE JEDINICE / CADASTRAL UNIT ADDRESS

Vendi i quajtur Mesto zvano Called place	Kodi Postal Poštanski Kod Postal Code	Emri i rrugës Naziv ulice Street name	Krijuar më datën Uradjeno na dan Created On	Azhuruar Azurirano Updated
JFZ/ERA				

**A.2 LLOJI I SHFRYTËZIMIT / VRSTA KORISCENJA / TYPE OF USE**

Numri Broj Number	Lloji shfrytëzimit të parcelës Vrsta korisçenja parcelle Parcel Type Of Use	Shfrytëzimi aktual i parcelës Trenutno korisçenje parcelle Parcel Current Use	Kualiteti i klasës Kvaliteti Klasse Quality Class	Sipërfaqja Površina (m <sup>2</sup> ) (m <sup>2</sup> )
1	Bujqësore/Pollopriveçdhje/Agriculture	Kullorëse/Pashuqer pasture	Kullorë 5. Klase/ 5. Pasujak 5. Klase/ 5th Class Pasture	11202

**B. PRONARË/POSFIDUESI - VLASNIK/DRËZALAC - OWNER/POSSESSOR**

Të drejtat Prava Rights	Emri Ime Name	Nr. personal Lleni broj ID. No.	A vendbanimi Prebivaliste Resident	Kodi postal Postanski kod Postal code	Hollësitë e adresës Pojednostoi adrese Address details	Pjesa e pronës Deo imovine Share quota	Pershkrimi Opis Description	Azhuruar Ažurirano & pdatea
Posedim individual / Individualna Drzavina / Single possessor	Komuna e Kaçanikut	600246913	///		QANOL IL-AZI	1/1		



Nr. 10.

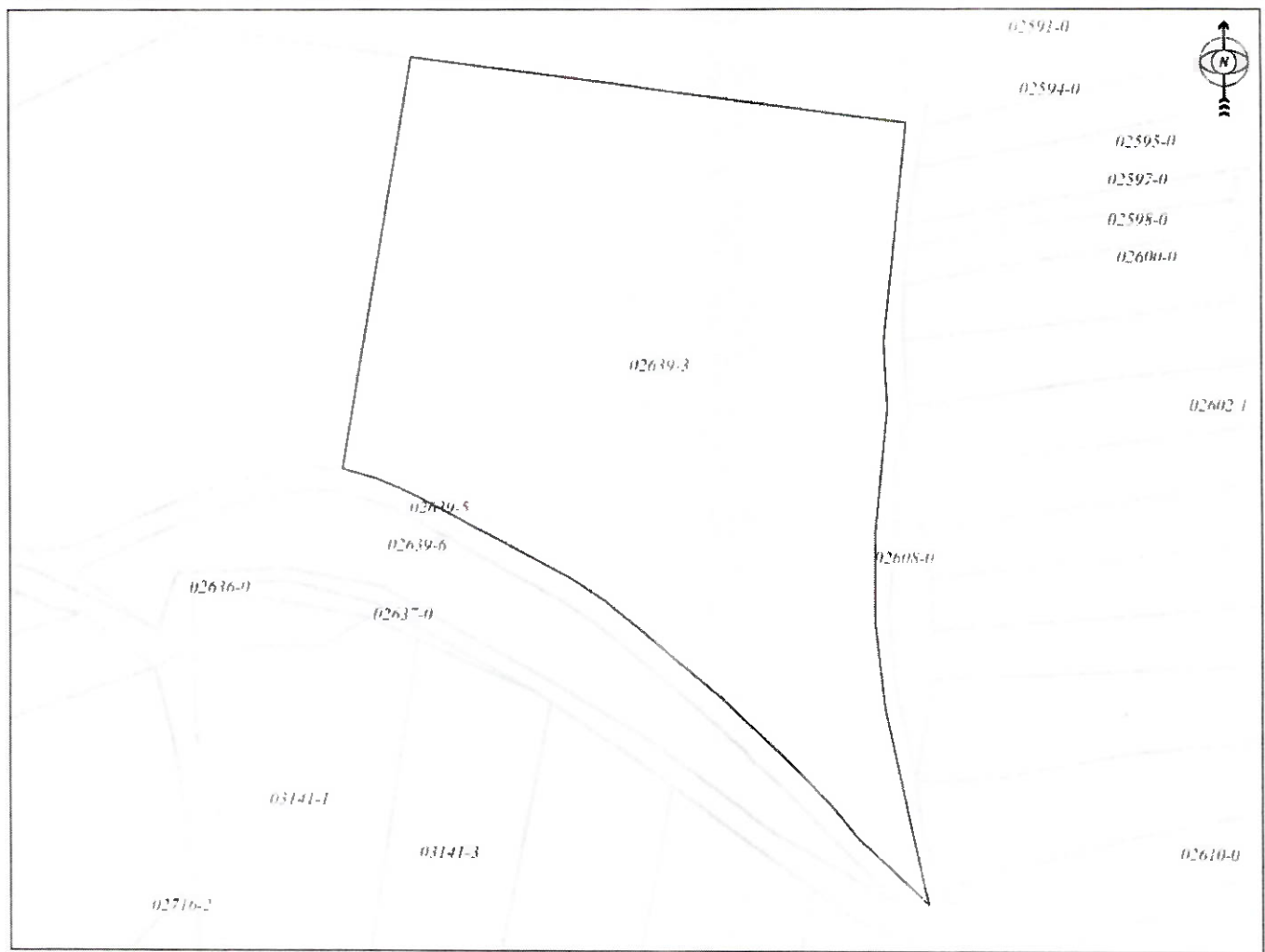
REPUBLIKA E KOSOVËS / REPUBLIKA KOSOVA / REPUBLIC OF KOSOVO  
 QEVERIA E KOSOVËS / VLADA KOSOVA / GOVERNMENT OF KOSOVA  
 MINISTRIA E MJEDISIT, PLANIFIKIMIT HAPËSINOR DHE INFRASTRUKTURËS  
 MINISTARSTVO ŽIVOTNE SREDINE, PROSTORNOG PLANIRANJA I INFRASTRUKTURE  
 MINISTRY OF ENVIRONMENT, SPATIAL PLANNING AND INFRASTRUCTURE

AGJENCIA KADASTRALE E KOSOVËS/ KATASTARSKA AGENCIJA KOSOVA/ KOSOVA CADASTRAL AGENCY  
 KOPJA E PLANIT / KOPIJA PLANA / COPY PLAN

Zyra Kadastrale Komunale/ Opštinska Katastarska Kancelarija /Municipal Cadastral Office : KAÇANIK  
 Zona Kadastrale / Katastarska Zona / Cadastral Zone: Begracë

901-8415/24

Njësia/Jedinica/Unit	Tipi/Vrsta/Type	Sipërfaqja/Povšina/Area m <sup>2</sup>
P-70917003-02639-3	Parcelë / Parcela / Parcel	15500



Shkalla/Razmera/Scale: 1:1573

Punoi/Obradio/Created: Mentor Shehu  
 Nënshkrimi/Potpis/Signature: \_\_\_\_\_  
 Shënim/Beleška/Note



Data/ Data/Date: 04.04.2024  
 Koha/ Vreme/ Time: 03:25:39





Nr. 11

REPUBLIKA E KOSOVËS / REPUBLIKA KOSOVA / REPUBLIC OF KOSOVO  
QEVERIA E KOSOVËS / VLADA KOSOVA / GOVERNMENT OF KOSOVA  
MINISTRIA E MJEDISIT, PLANIFIKIMIT HAPËSINOR DHE INFRASTRUKTURËS  
MINISTARSTVO ŽIVOTNE SREDINE, PROSTORNOG PLANIRANJA I INFRASTRUKTURE  
MINISTRY OF ENVIRONMENT, SPATIAL PLANNING AND INFRASTRUCTURE

AGJENCIA KADASTRALE E KOSOVËS/ KATASTARSKA AGENCIJA KOSOVA/ KOSOVA CADASTRAL AGENCY

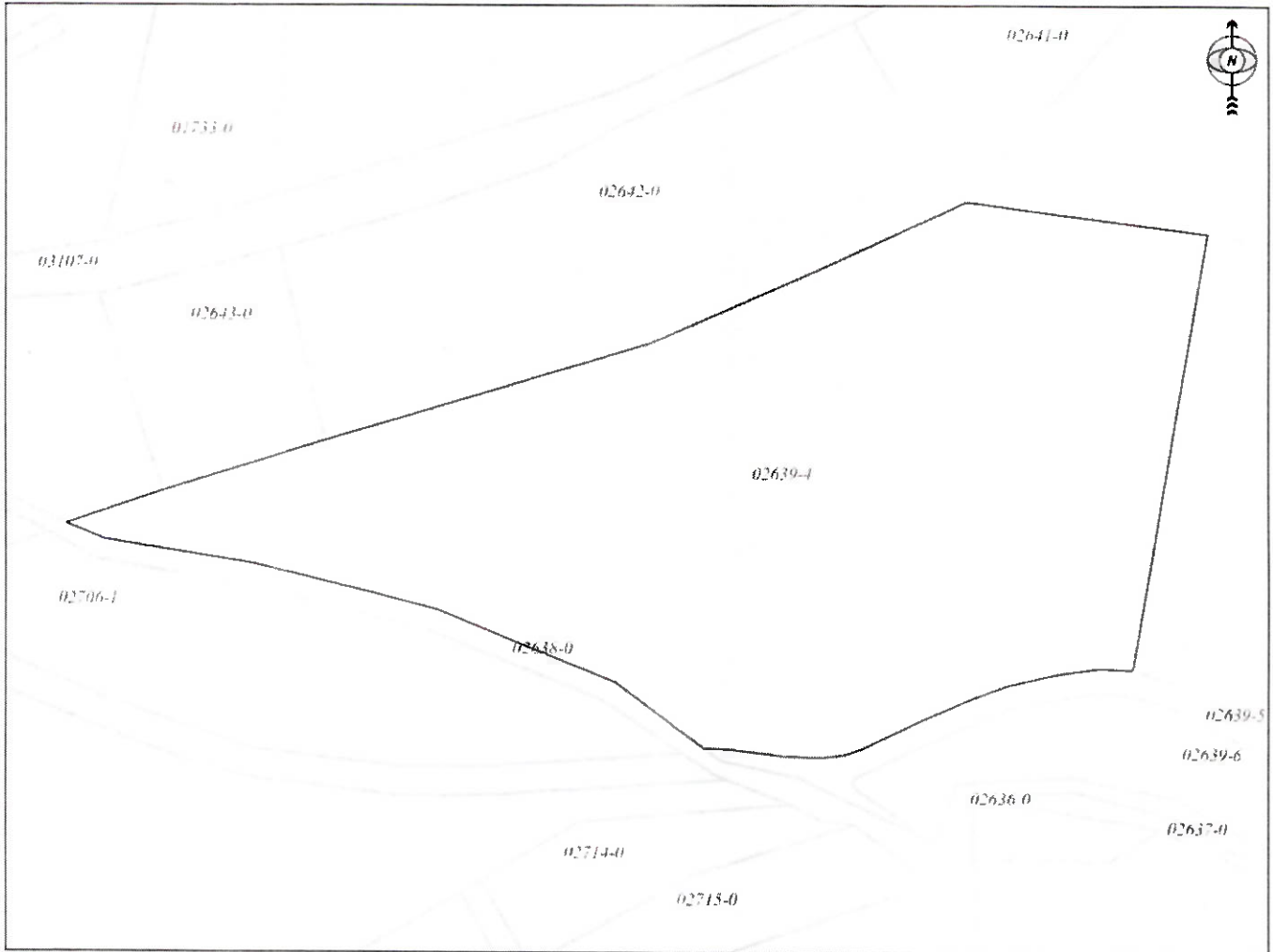
KOPJA E PLANIT / KOPIJA PLANA / COPY PLAN

Zyra Kadastrale Komunale/ Opštinska Katastarska Kancelarija /Municipal Cadastral Office : KAÇANIK

Zona Kadastrale / Katastarska Zona / Cadastral Zone: Begracë

791-8915/2024

Njësia/Jedinica/Unit	Tipi/Vrsta/Type	Sipërfaqja/Povšina/Area m <sup>2</sup>
P-70917003-02639-4	Parcelë / Parcela / Parcel	16315



Shkalla/Razmera/Scale: 1:1492

Punoi/Obradio/Created: Mentor Shëh

Nënshkrimi/Potpis/Signature:

Shënim/Beleška/Note



Data/ Data/Date: 04.04.2024

Koha/ Vreme/ Time: 03:26:06



Republika e Kosovës  
Republika Kosovo-Republic of Kosovo  
Qeveria - Vlada - Government

Ministria e Mjedditë, Planifikimit Hapësinor dhe Infrastrukturës / Ministrovstvo Zvučne Sredine, Prostornog Planiranja i Infrastrukture /  
Ministry of Environment, Spatial Planning and Infrastructure /  
AGENCIJA KADASTRALE E KOSOVES / KATASTARSKA AGENCIJA KOSOVO / KOSOVO CADASTRAL AGENCY

CERTIFIKATË / CERTIFIKAT / CERTIFICATE

NJËSIA KADASTRALE / KATASTARSKA JEDINICA / CADASTRAL UNIT : P-70917003-02639-4

Numri i lëndës / Broj Predmet / Case Referent Number: 06-941/01-0008415/24  
Data dhe koha e lëshimit / Datum i vreme izdavanja / Date and time of submission: 04.04.2024 - 15:12  
Komuna / Opština / Municipality: KAÇANIK / KAÇANIK / KAÇANIK  
Zona kadastrale / Katastarska Zona / Cadastral Zone: Bëgracë / Belograce / Begraçe  
Zyra Kadastrale Komunale / Opštinska Katastarska Kancelarija / Municipal Cadastral Office: KAÇANIK / KAÇANIK / KAÇANIK

A. TË DHËNAT PËR NJËSINË KADASTRALE / PODACI O KATASTARSKOJ JEDINICI / CADASTRAL UNIT DATA

Numri i njësisë kadastrale Broj katastarske jedinice Cad. Unit. No.	Lloji i njësisë Vrsta jedinice Unit Type	Lloji i pronës Vrsta imovine Property Type	Zona U/R C/S U/R	Sipërfaqja Površina Area (m <sup>2</sup> )	Përshkrim Opis Description	Krijuar më datën Uradjeno na dan Created On	Azhuruar Azurirano Updated
P-70917003-02639-4	PARCELE / PARCELA / PARCEL	Pronë shtetërore / Droshveno Imovina / Socially owned	Rural	16315		04.07.2023	04.07.2023

A.1 ADRESA E NJËSISË KADASTRALE / ADRESA KATASTARSKE JEDINICE / CADASTRAL UNIT ADDRESS

Vendi i kualitor Mesto / Vvano Called place	Kodi Postal Postanski Kod Postal Code	Emri i rrugës Naziv ulice Street name	Krijuar më datën Uradjeno na dan Created On	Azhuruar Azurirano Updated
TREN MALA E USHIA MOLE			04.07.2023	04.07.2023

**A.2 LLOJI SHFRYTËZIMIT / VRSTA KORISCENJA / TYPE OF USE**

Numri Broj Number	I lloji shfrytëzimit të parcelës Vrsta koriscenja parcelë Parcel Type Of Use	Shfrytëzimi aktual i parcelës Trenutno koriscenje parcelë Parcel Current Use	Kualiteti i klases Kualitet klase Quality Class	Sipërfaqja Površina Area (m <sup>2</sup> ) (m <sup>2</sup> )
1	Bujqësore Poliprvredno Agriculture	Kullësor Pasimac Pasture	Kullësor E Klases 3/Pasimac 3 Klase 3rd Class Pasture	16315

**B. PRONARI/POSIDUESI - VLASNIK/DRŽALAC - OWNER/POSSESSOR**

Te drejtat Prava Rights	Emri Ime Name	Nr. personal Lleni broj ID, No.	Y endbanimi Prebivaliste Resident	Kodi postar Postanski kod Postal code	Hollëditë e adresës Fojednostni adrese Address details	Pjesa e pronës Dio imovine Share quota	Pershkrimi Opis Description	Azhuruar Ažurirano Updated
Posedim individual / Individualna Drzavina / Simple possessor	Komuna e Kaçanikut	600246913	1 / 1 / 1		QANAILI, AZI	1 / 1		13.12.2023



Republika e Kosovës

Republika Kosovo - Republic of Kosovo

Qeveria - I lada - Government

Ministria e Vlerësimit, Planifikimit dhe Infstrukturës / Ministrarsvo Zhvime Sredine, Prostorngog Pluntrnja i Infstrukturë /

Ministry of Evaluation, Spatial Planning and Infrastructure

AGJENCIA KADASTRALE E KOSOVËS / KATASTARSKA AGENCIJA KOSOVA / KOSOVO CADASTRAL AGENCY

CERTIFIKATË / CERTIFIKAT / CERTIFICATE

NJËSIA KADASTRALE / KATASTARSKA JEDINICA / CADASTRAL UNIT : P-70917003-02639-3

Numri i tëndës / Broj Predmet / Case Referent Number:

06-941/01-0008415/24

Data dhe koha e lëshimit / Datum i vreme izdavanja / Date and time of submission:

04.04.2024 - 15:11

Komuna / Opština / Municipality:

KAÇANIK / KAČANIK / KAČANIK

Zona kadastrale / Katastarska Zona / Cadastral Zone:

Begracë / Belgrade / Begraće

Zyra Kadastrale Komune / Opštinska Katastarska Kancelarija / Municipal Cadastral Office:

KAÇANIK / KAČANIK / KAČANIK

A. TË DHËNNAT PËR NJËSINË KADASTRALE / PODACI O KATASTARSKOJ JEDINICI / CADASTRAL UNIT DATA

Numri i njësisë kadastrale Broj katastarske jedinice Cad. Unit No.	Lloji i njësisë Vrsta jedinice Unit Type	Lloji i pronës Vrsta imovine Property Type	Zona U/R C/S U/R	Sipërfaqja Površina Area (m <sup>2</sup> )	Përshkrim Opis Description	Krijuar më datën Uradjeno na dan Created On	Azhuruar Azurirano Updated
P-70917003-02639-3	PARGJELLË / PARCELA / PARCEL.	Prone shoqërore / Društvena Imovina / Socially owned Land	Rural	15500		04.07.2023	04.07.2023

A.1 ADRESA E NJËSISË KADASTRALE / ADRESA KATASTARSKE JEDINICE / CADASTRAL UNIT ADDRESS

Vendi i qajantur Mesto zvano Called place	Kodi Postal Poštanski kod Postal Code	Emri i rrugës Naziv ulice Street name	Krijuar më datën Uradjeno na dan Created On	Azhuruar Azurirano Updated
JREN MALA ELISHA MOLE			04.07.2023	04.07.2023



Official signature

**A.2 LLOJI I SHFRYTËZIMIT / VRSTA KORISCENJA / TYPE OF USE**

Numeri Broj Number	Lloji i shfrytëzimit të parcelës Vrsta koriscenja parcelë Parcel Type Of Use	Shtesa të zimit aktual i parcelës Trenuto koriscenje parcelë Parcel Current Use	Kualiteti i Klases Kvalitet Klase Quality Class	Specifiaja Površina Area (m <sup>2</sup> ) (m <sup>2</sup> )
1	Bujqësore, Poljeprirredho, Agriculture	Kullësorë Pasture/Pasture	Kullësorë E Klases 3/Pasture 3 Klase 3rd Class Pasture	15500

**B. PRONARI/POSEDESI - VLASNIK/DRŽALAC - OWNER/POSSESSOR**

Të drejtat Prava Rights	Emri Ime Name	Nr. personal Licent broj ID. No.	Vendbanimi Prebivaliste Resident	Kodi postar Poštanski kod Postal code	Hollësi të adresës Pojednostni adrese Address details	Pjesa e pronës Deo imovine Share quota	Pershkrimi Opis Description	Azhuruar Azurirano Updated
Poseidim individual / Individualna Druzina / Single possessor	Komuna e Kaçanikut	600246913	///		QAMIL LAZI	1/1		13.12.2023