



Republika e Kosovës
Republika Kosova
Republic of Kosovo



Komuna e Kaçanikut
Opština Kacanik
Municipal Kacanik
Kuvendi i Komunës
-Kryesuesi i Kuvendit-

01Nr. 60/01-14085/24
Kaçanik, 14.06.2024

FTESË PËR MBLEDHJE

Të nderuar anëtarë të Komitetit për Politikë dhe Financa,

Në bazë të nenit 52.1 të Ligjit për Vetëqeverisjen Lokale, e thërras mbledhjen e VI (gjashtë) të Rregullt të Komitetit për Politikë dhe Financa, për vitin 2024.

Mbledhja do të mbahet në katin e dytë të objektit të komunës, në sallën e komiteteve të kuvendit, me 24.06.2024 (e Hënë), më fillim pune në ora 11:00.

Mbledhjen do ta kryeson dhe udhëheq Kemal Murseli, Kryesues i Kuvendit.

Ju mirëpresim!

Me respekt!

Kryesuesi i Kuvendit
Kemal Murseli

Në mbledhjen e VI (gjashtë) të Rregullt të KPF-s të datës 24.06.2024, do të shqyrtohet ky:

REND PUNE

1. Aprovimi i Procesverbalit nga mbledhja e kaluar e KPF;
2. Korniza Afatmesme Buxhetore e Komunës (KABK) së Kaçanikut 2025-2027;
3. Propozim Vendim për rialokimin e mjeteve sipas buxhetit të vitit 2024;
4. Propozim Vendim për transferin e mjeteve sipas buxhetit të vitit 2024;
5. Propozim Vendim për Ndryshim Plotësimin e Vendimit 01 Nr. 06-350-9402/2016 të datës 30.03.2016 për shpalljen e interesit të përgjithshëm publik ZK në Kaçanik të Vjetër, për ndërtimin e Impiantit, për trajtimin e ujërave të zeza;
6. Propozim Vendim Paraprak për dhënien e pronës së paluajtshme të komunës në shfrytëzim afatgjatë për 99 vite;
7. Propozim Vendim për formimin e komisionit vlerësues për dhënien në shfrytëzim afatgjatë për 99 vite, të pronës së paluajtshme të komunës;
8. Propozim Vendim për realizimin e një vizite zyrtare studimore e anëtarëve të Kuvendit të komunës Kaçanik, jashtë vendit - në një nga vendet e rajonit;
9. Propozim Vendim për Ndryshim Plotësimin e Vendimit 01 Nr. 60/01-38152/21 të datës 29.12.2021 për formimin e Komitetit për Politikë dhe Financa;
10. Raporti i komisionit komunal për vlerësimin e dëmeve në fushën e bujqësisë;
11. Njoftim përfundimtar, Rekomandime për përzhgedhjen e ofertave fituese.



Republika e Kosovës
Republika Kosova
Republic of Kosovo



Komuna e Kaçanikut
Opština Kaçanik
Municipal of Kaçanik

01Nr. 60/01-11539/24
Kaçanik, 27.05.2024

PROCESVERBAL

Nga mbledhja e **V (pestë)** e Rregullt e Komitetit për Politikë dhe Financa (Legjislatura e VII e Kuvendit të Komunës), mbajtur me 27.05 2024 Mbledhja u mbajt në katin e dytë të objektit të administratës komunale, me fillim pune në ora 11:00.

Pjesëmarrës në mbledhje nga Komiteti për Politikë dhe Financa- KPF ishin 6 anëtarë: Kemal Murseli, Kadri Krivenjeva, Fitore Vishi, Agim Mani, Ardita Rrahmani, Rabije Sallahi. Në mbledhje mungoj me arsye, Kadrije Lika-Troni.

Nga Ekzekutivi i Komunës në mbledhje morën pjesë: Kryetari i Komunës- Besim Ilazi, Nënkryetari i Komunës Sabedin Vishi, Drejtorët e Drejtorive: Bahri Selimi-DBF, Qamil Stagova-DUKMM, Hafize Sallahi-DRKS, Dardana Tafili-Dauti-DAP, Pranvera Loku-Zharku-DZHET, nga zyrtarët, Mavije Murseli.

Mbledhjen e kryesoj, Kemal Murseli, Kryesues i Kuvendit.

Procesmbajtës: Makfire Malsiu- ZLP për Punë të KK.

Fillimisht Kryesuesi i Kuvendit, Kemal Murseli, i përshëndeti pjesëmarrësit e kësaj mbledhje, konstatoj kuorumin, kushte pune me u mbajtur mbledhja ka, e hapi mbledhjen e V (pestë) të rregullt të KPF-a për vitin 2024, data 27.05.2024, me këtë:

REND PUNE

1. Aprovimi i Procesverbalit nga mbledhja e kaluar e KPF;
2. Draft Statuti i Muzeut të qytetit të Kaçanikut;
3. Propozim Vendimi për bartjen e të hyrave të tejkaluara nga viti 2023 në vitin 2024;
4. Propozim Vendimi për transferin e mjeteve nga rezerva komunale, sipas buxhetit të vitit 2024;
5. Propozim Vendimi për shkëputjen e kontratës për dhënien në shfrytëzim të pronës së paluajtshme të komunës, ofertuesit ekonomik Mevlud Zharku;
6. Propozim Vendimi për shkëputjen e kontratës për dhënien në shfrytëzim të pronës së paluajtshme të komunës, ofertuesit ekonomik “KAÇINKA” L.L.C.
7. Propozim Vendimi për rialokimin e mjeteve buxhetore nga burimi i fondeve 22 - të hyrat e bartura nga viti kaluar 2023 ne buxhetin e vitit 2024.

Lidhur me rendin e punës, e hapi diskutimin:

znj. Fitore Vishi: Kërkoj që për mbledhjen e KK të hynë në rend pune edhe një pikë: Dorëheqja ime nga pozita e anëtarit të Kuvendit të Komunës.

znj. Ardita Rrahmni: Unë mendoj se duhet me lënë në fund të mbledhjes se KK, Njoftimin e tuaj për dorëheqjen nga pozita e anëtarit të KK.

Kryesuesi i Kuvendit: Në fund të mbledhjes së KK, merr fjalën Fitore dhe e njofton KK për dorëheqjen tuaj. Diskutime të tjera nuk ka, atëherë rendin e punës e shtoj në votim për aprovim dhe i njëjti u aprovua njëzëri. Në saje të kësaj del konstatimi së KPF,

Aprovoj

Rendin e punës në përbërje prej 7 pikave.

1. Aprovimi i Procesverbalit nga mbledhja e kaluar e KPF;

Procesverbali i mbledhjes se kaluar u aprovua njëzëri, pa vërejtje. Në saje të kësaj del konstatimi së KPF e,

Aprovoj

Procesverbalin e mbledhjes së IV (katërt) të rregullt e Komitetit për Politikë dhe Financa (KPF) për vitin 2024 të datës 25.04.2024 / Lënda: 01Nr. 60/01-9167/24.

2. Draft Statuti i Muzeut të qytetit të Kaçanikut;

Kryesuesi i Kuvendit: Me vendim të KK është themeluar Muzeu i qytetit të Kaçanikut, ndërkaq tani duhet të plotësohet me infrastrukturën ligjore. DRKS e ka sjellë Draft- Statutin, lidhur me këtë pikë e hapi diskutimin:

z. Agim Mani: Me intereson të di, a ka caktuar drejtoresha në këtë Draft-Statut orarin e punës për stafin teknik se stafit teknik i bien me punuar edhe pas orarit të punës? Këtu thuhet se në kuadër të këshillit ka me u formuar edhe një komision prej 5 anëtarëve dhe nuk e di sa ia vlen me u formuar komisioni, kur është funksional këshilli, se atëherë i bien që komisioni me qenë si vullnetar.

znj. Hafize Sallahu: Draft Statutin e ka hartuar Këshilli për funksionalizimin e Muzeut, i formuar me vendim të KK, besoj që është paraparë orari për stafin teknik. Ajo që e kanë kërkuar prej meje, sigurimin 24 orë të muzeut. Kjo është çështje teknike që mund të shqyrtohet. Këshilli është me mandat deri me funksionalizimin e muzeut, pastaj është paraparë të formohet këshilli drejtues.

Kryesuesi i Kuvendit: Diskutime të tjera nuk ka, A jeni që Draft Statuti t'i shkoj KK për miratim? Njëzëri u pajtuan të gjithë. Në saje të kësaj del konstatimi së KPF e

Aprovoj

Draft Statuti i Muzeut të qytetit të Kaçanikut. Draft Statuti i

Rekomandohet

Kuvendit të Komunës për shqyrtim dhe aprovim.

3. Propozim Vendimi për bartjen e të hyrave të tejkaluara nga viti 2023 në vitin 2024;

Kryesuesi i Kuvendit: Drejtori është këtu, para se me hapë diskutimin, ne mendojmë si KK me realizuar një vizitë zyrtare në Turqi, Slloveni apo Kroaci. Ndoshta drejtor na duhen edhe pak mjete të mallrat dhe shërbimet, e hapi diskutimin:

z. Agim Mani: Pyetje për drejtorin për të HVK bartjen e keni paraqitur për ato indirekte. Si bëhet bartja e të HVK tjera dhe sa është shuma e të HVK që kanë me u bartë nga viti 2023-2024?

z. Bahri Selimi: Për herë të parë është një ndryshim në legjislacion, tani me ligjin e buxhetit për vitin 2024, mjetet e mbetura nga të HVK bartën automatikisht në të njëjtat programe buxhetore, me përjashtim të HVK të paplanifikuara të tejkaluara, të cilat barten me vendime të KK. Drejtori sqaroj për të HVK të planifikuara dhe ato të realizuara. Mbi 800 mijë euro janë bartur në kodet ekzistuese të projekteve paraprake. Ligji e mundëson pastaj që ne të bëjmë

rialokime dhe transfere të atyre mjeteve buxhetore. Kanë me u bartur, 230,210.69€ , është bërë edhe orientimi i tyre. E pata një kërkesë nga kryesuesi, me buxhet janë 5,000€ të planifikuara nga mallrat dhe shërbimit të KK, unë e kam një propozim, të programi i investimeve kapitale, ku janë të parapara 125,000€ me i hequr 10,000€ apo 15,000€ me i dërguar në kuvend. Në krejt programet buxhetore të mallrat dhe shërbimet kemi pasur shkurtime buxhetore. Të DAP e kemi propozimin për me i shtuar 10,000€, të DBF tani shtohet shuma për 5,000€.

Kryesuesi i Kuvendit: Me buxhet të vitit 2024, kuvendi i ka 15,000€ € për mallra dhe shërbime, kjo shumë është edhe me Planin e punës së KK, 10,000€ nga GQ, 5,000€ të HVK. Unë jam në kontakt me disa komuna të vendeve të rajonit për realizimin e vizitës zyrtare të anëtarëve të KK, nëse nuk realizohet, mjetet i bartim diku tjetër. Nëse nuk janë mjetet, a mundem me i marrë në ndonjë program tjetër buxhetor?

z. Bahri Selimi: Nëse nuk arrijmë me bërë transfere, atëherë mundemi atë shumë me plotësuar nga Zyra e Kryetarit.

znj. Ardita Rrahmani; A duhet me u bërë ky transfer doemos sot, apo mundemi me vonë nëse arrihet marrëveshja për vizitën zyrtare të anëtarëve të KK.

Kryesuesi i Kuvendit: Pavarësisht prej vizitës, të kuvendi duhet me u plotësuar me mjete shtesë, se shuma 5,000€ nuk i plotëson as nevojat Zyra e KK për 1 vit, një pjesë duhet me u plotësuar sot, ndërkaq pjesën tjetër në të ardhmen, se mbi 10,000€ nuk mundem me u mbuluar shpenzimet tona.

z. Bahri Selimi: Atëherë me u plotësuar shuma sa ka qenë në vitet e mëhershme, 5,000€ janë në Zyrën e KK + shuma 10,000€ me u shtuar, se nuk besoj se vizita zyrtare kushton mbi 10,000€.

Kryesuesi i Kuvendit: Vizita zyrtare shkon përmes procedurës së prokurimit, unë nuk kalkuloj në atë drejtim. Shuma 15,000€ ka qenë çdo vit për KK. Ne kemi bërë ndonjë renovim të vogël, ndonjë blerje të karrigave etj. mjetet janë shpenzuar në kuadër të zyrës së KK, janë shpenzimet e bufesë, sallës, shpenzimet e sektorit të KK, me shumën 5,000€ nuk mundem me i mbuluar këto shpenzime. Neve kur na kanë ngelë mjete, i kemi bartë të ekzekutivi i komunës, si për shpenzime të bufesë etj.

z. Bahri Selimi: Shkurtime buxhetore nuk ka ndodhë vetëm të Zyra e KK, kemi edhe të drejtoria ime, tani do të shtohen 5,000€, buxheti ka qenë në lexim, nuk i kemi hequr në formë të fshehtë.

z. Agim Mani: Drejtor, sa mjete nga të HVK i keni shpenzuar në vitin 2023? Këtë po e themi, sepse nëse nuk keni shpenzuar fare, atëherë i keni bartur komplet të HVK. I keni pasur 862,000€, d.m.th nuk e keni shpenzuar asnjë mjet nga të HVK.

znj. Ardita Rrahmani: Sot jemi duke i bartur shumën e tejkualuar të HVK, 230,000€.

z. Agim Mani: Pyetja është për drejtorin: Të hyrat indirekte janë diku 230,000€ nga gjobat e realizuara nga gjykatat, ndërkaq planifikimi ka qenë 862,000€.

Kryesuesi i Kuvendit: Fillimisht janë të HVK, fondi 21, pastaj janë gjobat e gjykatave, policisë, të realizuara. Të HVK janë direkte se nuk jeni duke e kuptuar sa duhet.

z. Agim Mani: Jam duke e kuptuar drejtë, këtu thuhet, të hyrat vetanake nga gjobat e policisë, gjykatave, të realizuara gjatë vitit 2023 kanë qenë 1 milion e 92 mijë euro, ndërsa planifikimi vjetor 862,000€. Tejkalimi i të hyrave është 230,000€. Ju po i bartni vetëm 230,000€, se është bërë tejkalimi i mjeteve. A e dini se në planifikim nuk i keni futur mjetet e bartura të vitit 2022.

Nëse e shikojmë miratimin e buxhetit të vitit 2022 dhe 2023, nuk ka pasur planifikim për bartjen e mjeteve të vitit 2022.

Kryesuesi i Kuvendit: Jemi duke folur për të HVK bartjen e tyre të vitit të kaluar. Këto mjete nuk mund të planifikohen, por si bartje e mjeteve të pashpenzuara, duke i ndarë në kategori.

z. Agim Mani: Kryesues, sa keni pasur të HVK në vitin 2022 dhe në vitin 2023 ?

Kryesuesi i Kuvendit: Nuk i mbaj mend, ndërkaq si terminologji nuk po e kuptoni, se bartja e mjeteve nuk hynë në planifikimin e të hyrave.

z. Bahri Selimi: Mua me intereson të di, a i lexoni materialet të cilat ua dërgojmë?

z. Agim Mani: Pyetja ishte, sa mjete i keni shpenzuar nga të HVK të vitit të kaluar dhe sa mjete i keni pasur?

Nënkryetari i Komunës-Sabedin Vishi: U përmend se për herë të parë bëhet bartja e mjeteve vetanake të tejkaluara. Nëse fjala vjen e kemi një projekt 2 vjeçar, 70,000€ nga GQ, 60,000€ nga të HVK, mjetet ministria i bartë nga kodi në kod buxhetor, këto mjete bëhen minus dhe ngelin 130,000€.

Kryetari i Komunës: Mjetet e ngelura me herët i kemi bartë me transfere me vendim të KK, tani barten vetëm mjetet e tejkaluara buxhetore, por jo edhe të tjerat, se ato barten nga ministria nga kodi në kod buxhetor. Ministria i përcakton sa janë të ndara mjete në kode buxhetore, Investime kapitale, Mallra dhe shërbime, Subvencione dhe transfere, dhe ne edhe me dashur me ndërhyrë, nuk na lejon sistemi, ndërkaq pjesa e tejkaluara e mjeteve e bëjmë më vendime të KK.

z. Agim Mani: Të HVK për vitin 2023 kanë qenë 1 milion e 900 mijë euro me mjetet e bartura të vitit 2022, mund të jam në gabim, por kështu është në raport. Në vitin 2022 ka pasur bartje të mjeteve, dhe viti 2023 e kalon shumë më 1 milion e 900 mijë euro.

Kryesuesi i Kuvendit: Shuma 1 milion e 900 mijë euro nuk bëjnë edhe nëse nuk janë shpenzuar asnjë mjet financiar në vitin 2022 dhe 2023.

z. Agim Mani: Shumë herë e kam kërkuar raportin e shpenzimeve kapitale, nuk ma keni dërguar.

z. Bahri Selimi: Janë 1 milion e 92 mijë euro, se krejt mjetet me u bartë, nuk është ajo shumë, pa e shpenzuar asnjë. Tabelën e Investimeve kapitale ua kam dërguar Agim..

Kryetari i Komunës-Besim Ilazi: Unë po iu jap një informatë Agim. Auditori na ka sjellë opinionin para 2 ditëve, për pasqyrat financiare. Raporti është i pamodifikuar pa theksim të çështjes. Është një prej opinionëve me të mira që 2 vite, ndërkaq është i njëjti auditor që ka bërë auditim edhe para dy viteve.

Kryesuesi i Kuvendit: Nëse është e theksuar ashtu në raport, është gabim, se 2 vitet me i mbledhur të HVK 2022 dhe 2023 nuk e arrijnë atë shumë, se janë diku mbi 700-800 mijë euro për një vit dhe nuk e arrijnë atë shumë pa shpenzuar asnjë mjet. Agimi mundet me ardhur në zyrën tuaj drejtor dhe ia sqaron. Diskutime të tjera nuk ka, e shtroj në votim për aprovim këtë pikë, me përmirësimin që shuma 10,000€ me i transferuar të KK dhe e njëjta u aprovua njëzëri me ia kaluar KK. Në saje të kësaj del konstatimi se KPF

Aprovoj

Propozim Vendimi për bartjen e të hyrave të tejkaluara nga viti 2023 në vitin 2024. Ky Propozim Vendim i

Rekomandohet

Kuvendit të Komunës për shqyrtim dhe aprovim.

4. Propozim Vendimi për transferin e mjeteve nga rezerva komunale, sipas buxhetit të vitit 2024;

Kryesuesi i Kuvendit: Nëse ka kush diçka e hapi diskutimin:

z. Bahri Selimi: Fillimisht ju njoftoj se kemi bërë ndryshime në material, ia kam dërguar Sektorit të KK, e paska shpërndarë në kopje fizike, se patëm menduar mjetet me i dërguar në Mallra dhe shërbime, por i kemi vendosur me i dërguar në Investime kapitale, shumën 25,000€. Mjetet nga Granti qeveritar, shuma 20,000€ do të dërgohen në një projekt të ri, shuma 19,400€ në projektin: Ndërtimi i trotuarit dhe ndriçimi publik në rrugën “Fadil Bunjaku” në f. Biçec, 600€ në projektin: Ndërtimi i parkut rekreativ në zonën turistike Strazhë dhe 5000€ nga të HVK transferohen në këtë projekt.

z. Agim Mani : Mjetet po bartën nga kodi i njëjtë buxhetor në kodin e njëjtë funksional në të njëjtën drejtori, cila është arsyeja e transferit të tyre?

z. Bahri Selimi: Rezerva ka ngelë nga DSHPE, dhe patëm planifikuar ndërtimin e garazhës për KRM “Pastërtia”, nuk na e kanë lejuar dhe na kanë thënë lëni në rezervë mjetet se garazha mund të bëhet me subvencione e jo me investime. Këto mjete duhet me i shpenzuar sivjet, komplet jemi duke e dërguar të kodi i shërbimeve publike, kodi është për drejtori, ndërkaq kodi ekonomik i projektit ende nuk kemi kod, se projekti është i ri, nuk e kemi në projektin e Investimeve kapitale. Pasi të kalojnë në KK, iu vendoset kod i ri, se Zyra e Prokurimit nuk mundet me zhvilluar procedura me mjetet nga kodi rezervë, pa e koduar projektin

z. Agim Mani : Cili kod është 18028 dhe cili është kodi i dytë 18028 se të dyja janë me një kod buxhetor? Rezervat nuk kanë kod buxhetor, ndërsa ju i keni dhënë kod rezervës komunale.

z. Bahri Selimi: Kodet janë në të njëjtën drejtori, infrastruktura rrugore. Është duke u bërë transferi i rezervës, se ne nuk mundemi me i thënë Zyrës së Prokurimit që nga rezerva me financuar një projekt të caktuar. Prokurimi duhet me pa se ekziston kodi i projektit, për me hapë procedurën e prokurimit. Ne rezervën si shumë të pa definuar jemi duke e shndërruar në dy projekte. Ky është qëllimi i kësaj, rezervën jemi duke e anuluar si fjalë, vjet i kemi pasur 120,000€, i kemi shndërruar në kapitale, sivjet janë 25,000€, jemi duke i shndërruar në projekt konkret. Rezerva tregon momentalisht ku është në bazë të kodit.

z. Agim Mani : Me intereson të di, ku po transferohen shuma, 20,000€.

Nënkryetari i Komunës: Shuma 19,400€ në projektin, Ndërtimi i trotuarit dhe ndriçimi publik në rrugën “Fadil Bunjaku” në f. Biçec, 600€ në projektin, Ndërtimi i parkut rekreativ në zonën turistike Strazhë.

z. Agim Mani : Po dua me ditur pse janë dy kode të njëjta?

Nënkryetari i Komunës: Shuma 19,400€, të 0451 bartët në infrastrukturë rrugore dhe si dhe mjetet të kodi 52899, Ndërtimi i parkut rekreativ në zonën turistike Strazhë, shuma 600€.

z. Bahri Selimi: Po e sqaroj, shuma 600€ shkon të DZHET, ndërsa shuma tjetër shkon të DSHPE në të njëjtën drejtori, nga infrastrukturë rrugore në infrastrukturë rrugore, të një projekt i caktuar dhe duhet me i dhënë destinim-kod për me u shpenzuar rezerva.

Kryesuesi i Kuvendit: Nga nën programi 18028 me kod 0451 transferohet në të njëjtin program në projektin e ndërtimit Ndërtimi i trotuarit dhe ndriçimi publik në rrugën “Fadil

Bunjaku” në f. Biçec,, që ndoshta këtij projekti duhet me ia vendosë kodin. Pjesa tjetër është në rregull, Ndërtimi i parkut rekreativ në zonën turistike Strazhë, shuma 600€. Rezerva është nga IK. Diskutime të tjera nuk ka, e shtroj në votim për aprovim dhe e njëjta u aprovua njëzëri. Në saje të kësaj del konstatimi së KPF

Aprovoj

Propozim Vendimi për transferin e mjeteve nga rezerva komunale, sipas buxhetit të vitit 2024. Ky Propozim vendim i

Rekomandohet

Kuvendit të Komunës për shqyrtim dhe aprovim.

Me kërkesën e drejtorit të DBF, Kryesuesi i kuvendit konstatoj që pika 7, me u shqyrtua pas pikës 4.

7. Propozim Vendimi për rialokimin e mjeteve buxhetore nga burimi i fondeve 22 - të hyrat e bartura nga viti kaluar 2023 ne buxhetin e vitit 2024.

E hapi diskutimin:

z. Bahri Selimi: Ministria e ka alokuar mjetet, pavarësisht a na duhen apo jo në ato programe buxhetore. Ne tani e kemi bërë kërkesën të e njëjta drejtori, drejtorja e infrastrukturës rrugore, që me i hequr mjetet ku janë nga 5000€, se nuk na duhen, dhe me i ridestinuuar në projektin që sivjet e kemi në plan. Në vazhdim drejtori i përmendi të gjitha projektet nga kanë ngelur mjetet, ndërkaq shtoj se këto mjete jemi duke i bartur në infrastrukturë rrugore, ato të ndërtimi i QPS janë bartë shuma 5,000€ në projektin: Ndërtimi dhe funksionalizimi i objekteve për banim social.

znj. Ardita Rrahmani: A kemi me miratuar KAB në qershor?

z. Bahri Selimi: Qarkorja e parë buxhetore ka ardhur me 15 maj, KAB duhet me u miratuar deri me 30 qershor. DEMOS ka iniciuar diskutimet e hershme buxhetore, ne jemi pajtuar. Nga nesër fillojnë takimet, pastaj edhe juve shefat e GP, do të gjejmë formën e takimeve.

z. Agim Mani: Të kodet buxhetore, ju keni thënë se do të bëhet rialokimi. A ka mundësi të bëhet rialokimi apo transfer i mjeteve.

z. Bahri Selimi: Për lëvizjen e mjeteve brenda kodeve buxhetore drejtorisë, është rialokim, ndërkaq nëse i transferojmë nga infrastrukturë rrugore të KK, këto bëhen me transfer. Në këtë propozim vendim nuk ka transfere, por vetëm rialokim.

Kryesuesi i Kuvendit: Diskutime të tjera nuk ka, e shtroj në votim për aprovim dhe e njëjta u aprovua njëzëri. Në saje të kësaj del konstatimi së KPF

Aprovoj

Propozim Vendimi për rialokimin e mjeteve buxhetore nga burimi i fondeve 22 - të hyrat e bartura nga viti kaluar 2023 ne buxhetin e vitit 2024. Ky Propozim Vendim i

Rekomandohet

Kuvendit të Komunës për shqyrtim dhe aprovim.

5. Propozim Vendimi për shkëputjen e kontratës për dhënie në shfrytëzim të pronës së paluajtshme të komunës, ofertuesit ekonomik Mevlud Zharku;

Kryesuesi i Kuvendit: Krahas raporteve që i kemi marrë me herët, sot e kemi Propozim Vendimin për shkëputje të kontratës. E hapi diskutimin:

z. Agim Mani: Edhe pse Propozim Vendimi na ka ardhur shumë me vonesë, nuk besoj se ne duhet me ia shkëputur kontratën, se kontratën e ka lidhë me Kryetarin e jo me KK.

Kryetari i Komunës: Nëse e ke lexuar Rregulloren, thuhet Kryetari e shkëputë kontratën pas vendimit të KK.

Kryesuesi i Kuvendit: Kryetari propozon KK, ndërkaq shkëputjen e kontratës e bënë pas miratimit të KK. Diskutime të tjera nuk ka, e shtroj në votim për aprovim këtë pikë dhe e njëjta u aprovua njëzëri nga 5 anëtarë që ishin prezentë, sepse kur u votua kjo çështje nuk ishte prezentë, Kadri Krivenjeva. Në saje të kësaj del konstatimi së KPF

Aprovoj

Propozim Vendimi për shkëputjen e kontratës për dhënien në shfrytëzim të pronës së paluajtshme të komunës, ofertuesit ekonomik Mevlud Zharku. Ky Propozim Vendim i Rekomandohet

Kuvendit të Komunës për shqyrtim dhe aprovim.

6. Propozim Vendimi për shkëputjen e kontratës për dhënien në shfrytëzim të pronës së paluajtshme të komunës, ofertuesit ekonomik “KAÇINKA” L.L.C;

Kryesuesi i Kuvendit: Edhe të kjo pikë është njëjtë, nëse ka kush diçka e hapi diskutimin. Për diskutim nuk u paraqit kush, atëherë e shtroj në votim për aprovim dhe njëjta u aprovua njëzëri. Në saje të kësaj del konstatimi se KPF

Aprovoj

Propozim Vendimi për shkëputjen e kontratës për dhënien në shfrytëzim të pronës së paluajtshme të komunës, ofertuesit ekonomik “KAÇINKA” L.L.C. Propozim Vendim i Rekomandohet

Kuvendit të Komunës për shqyrtim dhe aprovim.

Diçka tjetër për këtë takim nuk pati, mbledhja i përfundoj punimet në ora 11:48. Deri në fund të mbledhjes qëndruan të gjithë anëtarët sa ishin prezentë - 06. Mbledhja e Kuvendit do të mbahet me 31.05.2024, në ora 11:00.

Procesmbajtës
Makfire Malsiu

Kryesues i Kuvendit
Kemal Murseli



Republika e Kosovës
Republika Kosova
Republic of Kosovo



Komuna e Kaçanikut
Opština Kačanik
Municipal Kačanik

Departamenti i Financave dhe Buxhetit
Departament za Finansije
Department of Finance and Budget

01Nr. 400/01-1415/124
Kačanik; 14.06.2024

PËR/ZA/TO:	KEMAJL MURSELLI, KRYESUES I KUVENDIT KOMUNAL
CC:	
PËRMES/PREKO/THROUGH:	Bahri Selimi – Drejtor per Buxhet dhe Financa
NGA/OD/FROM:	Besim Ilazi – Kryetar i Komunës
TEMA/SUBJEKAT/SUBJECT:	Dorëzimi i Kornizës Afatmesme Buxhetore Komunale (KABK) 2025-2027

Të nderuar,

Përmesë kësaj shkrese, ju dorëzojmë Kornizën Afatmesme Buxhetore Komunale (KABK) për periudhën e viteve 2025 -2027, sipas kufijëve fillestarë të përcaktuar me Qarkoren Buxhetore të MFPT 2025/01.

KABK si dokument shumë i rëndësishëm për planifikimin afatmesëm dhe strategjik, është hartuar në bazë të kufijëve fillestar të përcaktuara me Qarkoren e parë buxhetore 2025/01 të lëshuar nga MFPT.

Bashkangjitur shkresës:

- 1) Korniza Afatmesme Buxhetore Komunale 2025-2027

Me respekt,



Republika e Kosovës
Republika Kosova - Republic of Kosova

**DRAFT KORNIZA
AFATMESME
BUXHETORE (KAB) E
KOMUNËS SË KAÇANIKUT
2025-2027**

Drejtoria për Buxhet dhe Financa

Qershor, 2024

Përmbajtja

I. Hyrje

II. Deklarata e Komunës në lidhje me prioritetet strategjike zhvillimore

2.1. Përshkrimi i komunës dhe profili ekonomik

2.2. Vizioni i Komunës

2.3. Objektivat dhe Prioritetet Afatmesme

III. Korniza Fiskale Komunale

3.1 Burimet e Financimit Komunal për vitet 2025 – 2027

3.2 Tendenca e shpenzimeve komunale dhe parashikimet 2025-2027

I. Hyrje

Mbështetur në Ligjin Nr. 03/L-048 për Menaxhimin e Financave Publike dhe Përgjegjësitë, Qeveria e Republikës së Kosovës gjatë muajit prill të këtij vitit, ka aprovuar Kornizën Afatmesme të Shpenzimeve Qeveritare (KASH) për periudhën 2025 – 2027.

Korniza Afatmesme e Shpenzimeve (KASH 2025-2027) paraqet dokumentin kryesor mbi bazën e të cilit do të hartohet Buxheti Vjetor për vitin 2025. Qëllimi kryesor i KASH-it është që të ofrojë një analizë, e cila reflekton mjedisin makroekonomik në vend, për të vendosur kështu bazën për planifikimet buxhetore për vitet që vijnë në përputhje me prioritetet strategjike të Qeverisë. Në përgjithësi, ky dokument strategjik përmban dhe shtjellon katër kapituj kryesorë si vijon:

- Deklaratën e prioriteteve afatmesme 2025-2027,
- Kornizën Makrofiskale,
- Korniza e shpenzimeve sektoriale 2025-2027 – QEVERIA QENDRORE
- **Niveli komunal - Burimet e Financimit Komunal për vitet 2025-2027**

Pas hartimit nga Ministria e Financave të Kornizës Afatmesme të Shpenzimeve (KASH 2025–2027), pason edhe Qarkorja Buxhetore për gjitha Organizatat Buxhetore mbi bazën e së cilës të gjitha OB-të njoftohen mbi instruksionet e hartimit të buxheteve të tyre për periudhën 2025 – 2027.

Qarkorja Buxhetore 2025/01 ofron udhëzimet e para të përgatitjes së buxhetit komunal, përfshirë këtu kalendarin kohor indikativ si dhe kufijtë fillestarë të financimit për komunat për periudhën 2025 – 2027. Bazuar në kufijtë fillestarë të percaktuara nga Qarkorja Buxhetore, autoritetet komunale janë angazhuar në përgatitjen e KAB të Organizatës Buxhetore ‘652’ Komuna e Kaçanikut.

Korniza Afatmesme Buxhetore Komunale - KABK, siguron një analizë të hollësishme të shpenzimeve publike dhe përcakton parametrat dhe prioritetet kryesore për zhvillimin e vazhdueshëm të buxhetit vjetor. Gjithashtu, KABK siguron mekanizmat e nevojshme, përmes të cilave, objektivat prioritare, të identifikuar në dokumentet strategjike të komunës, aty ku ekzistojnë, të integrohen sa më mirë në procesin buxhetor.

Hartimi i Kornizës Afatmesme Buxhetore Komunale përbën një detyrim për institucionet buxhetore komunale të kërkuar nga Qarkorja Buxhetore Komunale 2025/01 të pranuar nga Ministria e Financave, Punës dhe Transfereve.

Korniza Afatmesme Buxhetore Komunale do të jetë baza për përcaktimin e sektorëve prioritarë të zhvillimit dhe identifikimin e prioriteteve të shpërndarjes së burimeve komunale për periudhën 2025-2027.

KAB Komunal, është dokumenti i parë që i prinë procesit të hartimit të Buxhetit pas pranimit të Qarkores së parë Buxhetore që lansohet nga Ministria e Financave Punës dhe Transfereve për çdo vit. Kalendarin kohor të procesit buxhetor sipas udhëzimeve të Qarkores Buxhetore 2025/01 po e paraqesim si vijon:

-Shkresa përcjellëse bazuar në aprovimin e propozim-buxhetit nga Kuvendi Komunal (nënshkruar nga Kryetari i Komunës);

-Vendimi i Kuvendit Komunal mbi aprovimin e propozim-Buxhetit komunal për vitin 2025-2027, përfshirë projektet kapitale shumëvjeçare;

-Tabelat e buxhetit komunal (BDMS dhe PIP);

-Tabela 4.1 - plani i ndarjeve buxhetore të shpenzimeve totale të komunës për vitin 2025-2027 (kopje e shtypur prej BDMS, vulosur si dhe nënshkruar nga Kryetari i Komunës dhe ZKF);

-Tabela 4.2 - financimi i projekteve kapitale për vitin 2025 dhe projekteve kapitale shumëvjeçare për vitet 2025-2027 (shtypur nga sistemi PIP, vulosur si dhe nënshkruar nga Kryetari i Komunës dhe ZKF);

-Tabela 4.3 - plani afatmesëm i të hyrave totale të buxhetit komunal nga grantet qeveritare dhe të hyrat vetanake (shtypur nga BDMS, vulosur si dhe nënshkruar nga Kryetari i Komunës dhe ZKF);

-Tabelat e Buxhetimit të Përgjegjshëm Gjinator.

Më në detaje kemi paraqitur më poshtë fazat e procesit buxhetor komunal 2025:

1. Përgatitja e Kornizës Afatmesme Buxhetore Komunale 2025-2027:

- Dokument bazik i nivelit të lartë strategjik komunal, i cili pasqyron caqet e përgjithshme të të hyrave dhe shpenzimeve buxhetore si dhe strukturën përkatëse sipas kategorive ekonomike.

2. Shqyrtimi i prioriteteve për programet komunale:

- Kryetari i Komunës, Drejtori i Buxhetit dhe Financave si dhe drejtorët e drejtorive komunale bëjnë shqyrtimin e politikave dhe prioriteteve në fushat e tyre sektoriale.

3. Kufijtë fillestarë specifik për programet buxhetore:

- Rekomandohet se kufijtë fillestarë specifik të programeve duhet të përcaktohen para datës 01 Korrik 2024 bazuar në projeksionet e vendosura të Qarkores 2025/01, MFPT.

4. Dorëzimi i propozim buxhetit komunal sipas programeve:

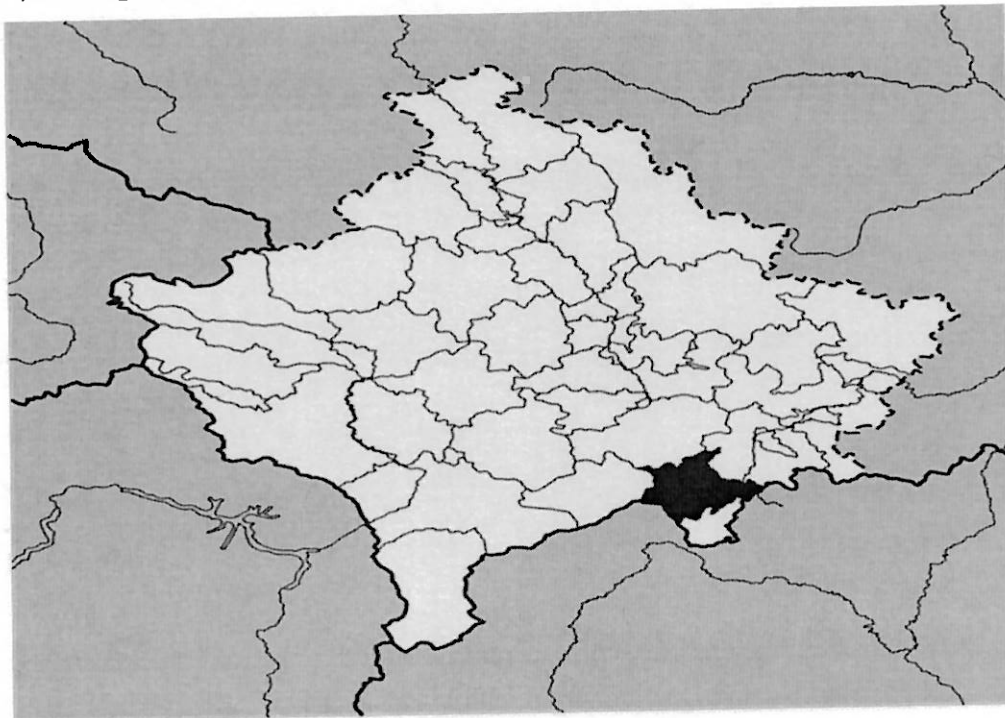
- Drejtorët e drejtorive bëjnë prezantimin e vlerësimeve të tyre buxhetore dhe propozimeve, përfshirë politikën e reja si dhe opsionet për kursime të mundshme.

5. Dëgjimet buxhetore:

- Seanca dëgjimore ne secilën drejtori komunale me qëllim te shqyrtimit të buxheteve të propozuara si dhe dëgjime publike të hapura me publikun.
- 6. Shqyrtimi i buxhetit komunal nga Kuvendi Komunal:**
- Kryetari i Komunës, përmes Drejtorisë së Buxhetit dhe Financave dorëzon propozim-buxhetin në Kuvendin Komunal për shqyrtim dhe aprovim, jo më vonë se 01 Shtator 2024.
- 7. Aprovimi i buxhetit te propozuar nga K.Komunal dhe dorezimi në MFPT:**
- Propozim buxheti komunal per vitn 2025 i aprovuar nga Kuvendi Komunal dorezohet në MFPT deri më 30 Shtator 2024.

II. Deklarata e Komunës në lidhje me prioritetet strategjike zhvillimore

Kaçanikut përfshin pjesën juglindore të Republikës së Kosovës me sipërfaqe prej 211.13 km², përkatësisht 1.94 % të sipërfaqes së përgjithshme të Kosovës (10,887 km²). Komuna e Kaçanikut përbëhet prej 31 vendbanimeve, 1 me karakter urban dhe 30 rurale, ndërsa kufizohet me Komunën e Vitisë, Ferizajt, Shtërpcës dhe në jug me komunën Hani Elezit dhe Republikën e Maqedonisë së Veriut.



Sipas Agjencisë së Statistikave të Kosovës në regjistrimin e fundit të popullsisë të vitit 2011 në Komunën e Kaçanikut ka 33,409 banorë. Ndërsa tani kur procesit i regjistrimit te popullsisë ka përfunduar, pritet një ndryshim në rënie te numri i banorëve rezident përshkak te emigrimit në shtetet tjera sikurse edhe ne shumicën e qyteteve tjera te Kosovës.

Nëpër Kaçanik kalojnë dy lumenj, lumi Lepenc dhe lumi Nerodime, të cilët bashkohen në fund të qytetit dhe kalojnë tok grykën piktoreske të Kaçanikut.

Kaçaniku ka edhe pasuri natyrore të pyjeve, tokës dhe ujërave, ndërsa vlerësohet si një ndër vendet më të pasura shqiptare me pyje të bollshme e të bukura. Qyteti i Kaçanikut është i pasur me vende të bukura të trashëgimisë kulturore, natyrore e historike. Ky qytet njihet në histori për qëndresën kombëtare në luftë kundër armikut në të gjitha etapat e historisë sonë të lavdishme.

Në Kaçanik, ndër të tjera ekzistojnë kushte te volitshme për zhvillimin e industrisë, blegtorisë, bletarisë, pemëtarisë, zejtarisë e në veçanti kushte të mira për zhvillimin e turizmit dimëror-sportiv, veror, malor.

Nëpër Kaçanik kalon magjistralla Prishtinë – Shkup dhe hekurudha Fushë Kosovë – Selanik, e ndërtuar në vitin 1879 e cila tani është duke u rikonstruktuar në tërësi, ndërsa fakti tjerët se komuna e ka edhe vendkalimin kufitar në fshatin Gilloboçicë – e bënë Kaçanikun vend të rëndësishëm dhe strategjik në rrafshin ekonomik, turistik dhe të bashkëpunimit ndërkufitar etj.

Kaçaniku ka resurse të mëdha natyrore e sidomos mineraleve të ndryshme si gurë gëlqeror, argjilë por edhe minerale tjera të cilat deri më tani nuk janë hulumtuar.

2.1. Përshkrimi i komunës dhe profili ekonomik



Nga perspektiva e zhvillimit ekonomik, Komuna e Kaçanikut aktualisht karakterizohet me një ekonomi jo edhe aq të zhvilluar. Kjo për faktin se kjo komunë ka kaluar nëpër një periudhë ndryshimesh që kanë ndikuar negativisht në zhvillim ekonomik. Ndër proceset që kanë ndikuar në rritjen e papunësisë dhe që e ka dëmtuar rëndë ekonominë e kësaj komune janë privatizimi i ndërmarrjeve publike, me ç'rast janë shkurtuar shumë vende të punës, si dhe krijimi i Komunës së re të Hanit të Elezit, që ka ndikuar në zvogëlimin e pronës publike Komonale. Në veçanti dëm ka sjellë edhe shpëputja nga aspekti territorial i

gigantit ekonomik fabrika "Sharr Cem" e cila gradualisht ka zëvendësuar edhe stafin vetëm me banorë të komunës në të cilën operon, kjo ka rezultuar në rritje të numrit të papunësisë në komunën e Kaçanikut.

Përfundimi i luftës së fundit po ashtu e ka lënë ekonominë dhe infrastrukturën lokale në gjendje mjaft të rëndë. Megjithatë, gjatë periudhës së pasluftës vërehen përmirësime të dukshme në këtë komunë. Ekonomia lokale e Kaçanikut tradicionalisht bazohet në industrinë ndërtimore. Vlerësohet se ekziston potencial mjaft i mirë për të zhvilluar bujqësinë, bletarinë, pemëtarinë, zanate të ndryshme, si dhe tregje turistike të dimrit dhe verës.

Edhe sipërmarrja individuale ka traditë të gjatë të veprimit në Kaçanik, specifikisht ajo e përpunuesve të drurit, gërryerjes së gurëve si dhe ajo artizanale që përfshinë rrobaqepjen, artarët dhe përpunuesit e drurit dekorativ.

Buxheti i pamjaftueshëm komunal, po ashtu ka qenë pengesë për nxitje të një zhvillimi më të hovshëm ekonomik të ekonomisë lokale. Deri më tani, qeverisjet komunale lokale të komunës kanë qenë të detyruar të angazhohen dhe të orientojnë mjetet financiare të dedikuara për projekte kapitale në drejtim të rregullimit, ndërtimit dhe asfaltimit të rrugëve të ndryshme në territorin e komunës, mirëmbajtjen e tyre, ndërtimin e shumë kanalizimeve fekale e atmosferike, ndërtimin e objekteve arsimore, shëndetësore si dhe mirëmbajtjen e vazhdueshme të tyre.

Nga niveli Qëndror deri me tani është arritur mjaft thithja e investimeve kapitale për komunën e Kaçanikut, mirëpo ende mungon qasja e duhur nga niveli qendror për balancim socio – ekonomik në nivel rajonesh, jemi dëshmitarë të një zhvillimi të hovshëm të qendrave rajonale por jo edhe komunave më të vogla si pjesë e këtyre rajoneve. Kjo për arsye se janë angazhuar shumë projekte kapitale në drejtim të komunave më të mëdha si pasojë edhe e ndikimeve politike, si rezultat i një sistemi disfavorizues për komunat me numër më të vogël të banorëve, pra pamundësia e përfshirjes në vendimmarrje në aspektin ekzekutiv qeveritar dhe atë legjislativ në nivelin qendror.

Buxheti i pamjaftueshëm komunal, ka qenë pengesë për nxitje të një zhvillimi më të hovshëm ekonomik të ekonomisë lokale. Deri më tani, qeverisjet komunale lokale të komunës kanë qenë të detyruar të angazhohen dhe të orientojnë mjetet financiare të dedikuara për projekte kapitale në drejtim të rregullimit, ndërtimit dhe asfaltimit të rrugëve të ndryshme në territorin e komunës, mirëmbajtjen e tyre, ndërtimin e shumë kanalizimeve fekale e atmosferike, ndërtimin e objekteve arsimore, shëndetësore si dhe mirëmbajtjen e vazhdueshme të tyre.

Nga niveli Qëndror deri me tani është arritur mjaft thithja e investimeve kapitale për komunën e Kaçanikut, mirëpo sidomos viteve të fundit mungon qasja e duhur nga niveli qendrorë për balancim socio – ekonomik në nivel rajonesh, jemi dëshmitarë të një zhvillimi të hovshëm të qendrave rajonale por jo edhe komunave më të vogla si pjesë e këtyre rajoneve. Kjo për arsye se janë angazhuar shumë projekte kapitale në drejtim të komunave më të mëdha si pasojë edhe e ndikimeve politike, si rezultat i një sistemi disfavorizues për komunat me numër më të vogël të banorëve, pra pamundësia e përfshirjes në vendimmarrje në aspektin ekzekutiv qeveritar dhe atë legjislativ në nivelin qendror.

Spektori i bujqësisë është njëri nga shtyllat më me influencë dhe paraqet potencial të rëndësishëm për zhvillimit ekonomik të komunës. Kaçaniku ka kushte mjaftë të mira edhe për zhvillimin e industrisë

ekstraktuese, ndërtimit, industrisë së ushqimit dhe përpunimit, që do të mund të ishin shtysë e rëndësishme për zhvillimin ekonomik të komunës. Potencialet për zhvillim ekonomik janë shfrytëzuar relativisht pak deri më tani, ndërsa burimi kryesor i gjenerimit të të hyrave për qytetarët e komunës së Kaçanikut janë prodhimtaria e vogël, ekonomitë familjare dhe tregtia. Në përgjithësi, mjedisi për zhvillimin e ndërmarrjeve ende mbetet i pafavorshëm dhe me mbështetje të pamjaftueshme.

Nga të dhënat që posedon Qendra Komunale për Regjistrimin e Biznesit deri në tetor të vitit 2023, ushtrojnë aktivitete biznesore gjithsej 1540 ndërmarrje. Nga bizneset e regjistruara 75% janë Biznese Individuale ndërsa 23% biznese Shoqëri me Përgjegjësi të Kufizuar dhe pjesa tjetër përfshin Shoqëritë Aksionare - Ortakëritë, Bizneset e huaja dega në Kosovë etj. Ndërmarrjet të cilat kanë pronar të gjinisë femërore janë 17% (tipi biznesit tek pronaret femra fokusohet me shume ne biznese individuale) ndërsa pronaret meshkuj përfshin rreth 83% te bizneseve. Viteve te fundit ka rritje te bizneseve te tipit Shoqëri me Përgjegjësi të Kufizuar.

Sektorët ekonomik dominues janë kryesisht tregtia me shumicë dhe pakicë, aktivitetet shërbyese dhe ndërtimtaria. Tregtia përfshinë 31% të ndërmarrjeve, aktivitetet shërbyese 27%, ndërtimtaria 11%, ndërsa 31% përfshihen sektorët tjerë . Këta sektorë janë shquar për rritje gjatë viteve të fundit, ndërsa rënie nuk është shënuar në asnjë sektor. Përkundër potencialeve të Kaçanikut për zhvillimin e bujqësisë, ky sektor mbetet fare pak i përfaqësuar, me vetëm 4%.

Dominimi i sektorit privat është një tregues i ndërmarrësisë në nivel komunal, i cili ka nevojë për përkrahje të mëtejme, duke pasur parasysh edhe potencialet lokale.

Numri më i madh i ndërmarrjeve është i përqendruar në Kaçanik, si qendër komunale. Në zonën urbane janë të koncentruara 49% të numrit të ndërmarrjeve në nivel komunal. Vendbanimi i dytë për nga numri i ndërmarrjeve është fshati Doganaj 6%, e pasuar nga Kaçaniku i Vjetër, Dubrava etj. Gjatë viteve të fundit, përgjithësisht numri i ndërmarrjeve në të gjitha vendbanimet është rritur, përveç në disa fshatra të vogla ku numri ka mbetur konstant.

Sipas të dhënave zyrtare, numri i të punësuarve në ndërmarrjet e Komunës së Kaçanikut është 839. Nga ky numër 305 (36%) janë të punësuar në sektorin e tregtisë, 134 (16%) në aktivitete shërbyese dhe 24% në bujqësi, transport dhe hoteleri. Sektorët tjerë përfshijnë 24% të punësuarve. Nëse krahasohet numri i të punësuarve me numrin e ndërmarrjeve, madhësia mesatare e ndërmarrjes del të jetë punëtorë 0.66% , që është mjaftë e ulët.

STRUKTURA ORGANIZATIVE E KOMUNËS

Sa i përket funksionimit institucional të Komunës së Kaçanikut, sikur edhe në të gjitha komunat tjera në Republikën e Kosovës, qeverisja lokale është e organizuar në dy shtylla, ekzekutivi, që përbëhet nga zyra e kryetarit, drejtorive dhe stafi tjetër, dhe legjislativi, që përbëhet nga Kuvendi i Komunës.

Kryetari i komunës është autoriteti më i lartë ekzekutiv në komunë dhe zgjidhet direkt nga qytetarët. Aktualisht, ekzekutivi kryesohet nga Kryetari i komunës dhe Nënkyetari. Së bashku me zyrën e Kryetarit të komunës, janë nëntë drejtoritë të udhëhequra nga drejtorët e drejtorive:

- Administratë e Përgjithshme;
- Bujqësi, Zhvillim Rural dhe Pylltari;
- Buxhet dhe Financa,
- Zhvillim Ekonomik dhe Turizëm;
- Arsim;
- Kulturë, Rini dhe Sport;
- Shëndetësi dhe Mirëqenie Sociale;
- Shërbime Publike dhe Emergjencë;
- Urbanizëm, Kadastër dhe Mbrojtje të Mjedisit;

Kuvendi Komunal ka 27 vende (Anëtar të Kuvendit), që përfaqësojnë 5 subjekte politike. Të 27 anëtarët janë shqiptarë të Kosovës dhe 10 prej tyre janë femra.

2.2 Vizioni i Komunës

Vizioni i Komunës së Kaçanikut definohet me *“niveli të lartë të zhvillimit ekonomik, me një bujqësi, industri dhe turizëm të zhvilluar, me mjedis të qëndrueshëm dhe komunitet të shëndetshëm, mirë të arsimuar, me rini aktive në kulturë dhe sporte dhe me kushte të mira për punë dhe jetesë.”*

Vizioni i mëposhtëm për Komunën e Kaçanikut i definuar pas konsultimeve me akterët e rëndësishëm të jetës politike ekonomike e sociale në Komunë bazohet edhe në dokumentet afatmesme dhe afatgjata strategjike, që ka zhvilluar komuna deri më tani.

Vizioni

"...Kaçaniku të arrijë nivel të lartë të zhvillimit ekonomik, me një bujqësi , industri dhe turizëm të zhvilluar, me mjedis të qëndrueshëm dhe komunitet të shëndetshëm, mire të arsimuar, me rini aktive në kulturë e sporte dhe me kushtet të mira për punë dhe jetesë."

Forcimi i ekonomisë lokale & Përmirësimi i infrastruktures publike.

- ▶ Përmirësimi i ambientit lokal afarist dhe sigurimi i zhvillimit të qëndrueshëm ekonomik.
- ▶ Ndërtimi dhe përmirësimi i infrastrukturës publike.

Zhvillimi i bujqësisë, blegtorisë dhe mbrojtja e mjedisit

- ▶ Krijimi i të ardhurave për fermeret dhe popullatën rurale
- ▶ Mbrojtja dhe përmirësimi i mjedisit.

Krijimi i komuniteteve të fuqishme, aktive

- ▶ Përmirësimi i shëndetit dhe mirëqenies së qytetarëve.
- ▶ Ofrimi i asistencës sociale për familjet me gjendje të rëndë ekonomike.
- ▶ Rritja e Standardeve në arsim dhe e nivelit të arritjeve.
- ▶ Përmirësimi i kushteve dhe shtimi i aktiviteteve kulturore-sportive.

Zhvillimi i një administrate më efikase, efektive dhe profesionale

- ▶ Përmirësimi i shërbimeve të ofruara për qytetarët

- ▶ Infrastruktura bashkëkohore për funksionimin e administratës

Forcimi i ekonomisë lokale & Përmirësimi i infrastruktures publike

Objektivat e përgjithshme ekonomike dhe infrastrukturore për komunën janë:

- Përmirësimi i ambientit lokal afarist dhe sigurimi i zhvillimit të qëndrueshëm ekonomik ;
- Ndërtimi dhe përmirësimi i infrastrukturës publike.

Kaçaniku ka një numër të avantazheve për nga karakteri ekonomik. Kemi një lokacion tërheqës, me lidhje të mira rrugore dhe hekurudhore dhe një pikëkalim kufitar të madh në Gllaboçicë dhe tjetri në afërsi të komunës së Hanit të Elezit. Posedojmë furnizim të pasur me lëndë të parë për industrinë e ndërtimit, drurit dhe ujit. Ne kemi në dispozicion një forcë punëtore të arsimuar mirë, dhe një numër të bizneseve të vogla private që zhvillojnë aktivitetet me sukses.

Jemi duke punuar shumë dhe do të vazhdojmë në këtë drejtim për të forcuar rritjen tonë ekonomike, dhe për të bërë Kaçanikun një vend edhe më të përshtatshëm dhe më tërheqës për bizneset lokale – vendore, me theks të veçantë për investime të huaja, këtë qëllim do ta arrijmë përmes krijimit të politikave të mira (të lehta – pa burokraci) zhvillimore lokale.

Në kuadër të politikave tona ekonomike, ku si prioritet kemi rritjen e numrit të të punësuarëve, jemi duke identifikuar edhe disa hapsira të pershtatshme për krijimjemi në proces të dhënjes së disa parcelave komunale në shfrytëzim me afatë të gjatë bizneseve, përmes këtij procesi presim shtim të numrit të vendeve të reja të punës si dhe rritje të prodhimit – përmirësimit të ambientit ekonomik lokal.

Në funksion të biznesit lokal ekziston Qendra Komunale për Regjistrimin e Bizneseve. Përmes kësaj qendre komuniteti i biznesit mund të regjistrojnë apo themelojnë veprimtarinë biznesore vetëm përbrenda 2-3 orëve. Poashtu përmes saj behet edhe ofrimi i informatave për investitorët potencial, gjithashtu ipen këshilla ndaj bizneseve fillestare dhe atyre ekzistuese në plotësimin e aplikacioneve të ndryshme si plan biznese etj, me qëllim të qasjes më të lehtë në financa apo mjete fikse që mund të përfitohen nga donatorët e ndryshëm.

TURIZMI Kaçaniku është njëra ndër komunat më të bukura në Kosovë që ka potencial të jashtëzakonshëm për zhvillimin e turizmit , e sidomos turizmit malorë. Përkundër potencialit turistik që posedon vendi ynë, deri më tani, kjo fushë nuk është parë me prioritet, dhe si e tillë ka nevojë për më shumë investime, në mënyrë që të promovohen më shumë bukuritë natyrore dhe kulturore që ka vendi ynë.

Komuna e Kaçanikut, përkundër buxhetit të vogël që ka në dispozicion, është munduar që sado pak të krijoj kushte më të mira dhe të promovoj vendet me potencial turistik.

Komuna jonë në vazhdimësi do të jetë e përkushtuar në përkrahjen e projekteve që kanë për qëllim promovimin e turizmit, ndërsa presim përkrahje edhe nga niveli qendror, në mënyrë që të kemi sa më shumë projekte të tilla. Kjo duke u bazuar që tashmë çështjet e turizmit në rajon po edhe në mbarë botën po shihen me prioritet për zhvillim të qëndrueshëm ekonomik.



Fshati Strazhë shtrihet në lartësinë mbidetare 1000-1080 metra në veri-perëndim të Kaçanikut dhe është e rrethuar me më shumë se 150 hektarë pisha të llojeve të ndryshme. Strazha shquhet për bukuritë natyrore paraqet një destinacion mbresëlënës për të gjithë vizitorët. Për shkak të vlerave turistike që ka, është shpallur monument natyre- peizazh i mbrojtur.

PRIORITETI 1 - Forcimi i ekonomisë lokale & Përmirësimi infrastrukturës publike:

Objektivi 1: Përmirësimi i ambientit lokal afarist dhe sigurimi i zhvillimit të qëndrueshëm ekonomik		
Veprimet:	Matësi ► Caku:	Programi – Drejtoria përgjegjëse:
<p>1. <i>Funksionalizimi i zonave ekonomike dhe industriale.</i></p>	<p>Plotësim i infrastrukturës së nevojshme si: qasje me te lehtë rrugore, paisja e zonave me trafo elektrike dhe hidro sistem.</p> <p>Zonat-pronat komunale në shfrytëzim të investitorëve (conform ligjit përkatës).</p> <p>Themelimi i bizneseve te reja.</p> <p>Hapja e vendeve të reja pune.</p>	<p>Drejtoria e Buxhetit dhe Financave.</p> <p>Drejtoria e Zhvillimit Ekonomik dhe Turizmit.</p> <p>Drejtoria e Urbanizmit, Kadastrit dhe Mbrojtjes së Mjedisit.</p>

		Komisionet përgjegjëse të themeluara nga Kuvendi Komunal.
2. Ofrimi i lehtësirave për themelimin dhe ushtrimin të aktivitetit afarist	<p>Subvencionimi i bizneseve, promovimi i tyre.</p> <p>Shkurtimi i kohës për themelim biznesi për vetem 2 -3 orë.</p> <p>Rritja e numrit të bizneseve lokale</p>	Drejtoria e Zhvillimit Ekonomik dhe Turizmit.
3. Hartimi i strategjisë së re afatmesme 2021-2025 për Zhvillim Ekonomik Lokal	<p>Analiza sektoriale: identifikimi i potencialeve/resurseve të reja dhe strategjike, gjetja e mundësive për investime të reja, bashkëveprim me organizatat e ndryshme.</p> <p>Promovimi i potencialeve tona, thithja e investimeve të reja.</p> <p>Arritja e zhvillimit të qendrueshëm ekonomik lokal.</p>	Drejtoria e Zhvillimit Ekonomik dhe Turizmit.
4. Përmirësimi i infrastruktures tek zonat ekzistuese turistike, caktimi dhe funksionalizimi i zonave të reja turistike.	<p>Rritje e zhvillimit ekonomik nga turizmi</p> <p>Restaurim i monumenteve historike.</p> <p>Hartimi i projekteve strategjike.</p> <p>Ekzistimi i hartës turistike në qytet për orientimin e vizitorëve.</p> <p>Investimi në vendet me potencial të zhvillimit të turizmit.</p> <p>Rritja e numrit të vizitorëve.</p>	<p>Drejtoria e Zhvillimit Ekonomik dhe Turizmit.</p> <p>Drejtoria e Kulturës, Rinisë dhe Sportit.</p>
Objektivi 2: Ndërtimi dhe përmirësimi i infrastrukturës publike		

Veprimet:	Matësi ► Caku:	Programi – Drejtoria përgjegjëse:
<p>1. Ndërtimi, asfaltimi, riparimi dhe pastrimi i rrugëve.</p>	<p>Ngritja e standardit dhe kualitetit jetësor të qytetarëve nga numri i madhë i rrugëve të ndërtuara, asfaltuara dhe riparuar.</p> <p>Shtimi i ndërtimit të trotuareve.</p>	<p>Drejtoria e Urbanizmit, Kadastrit dhe Mbrojtjes së Mjedisit</p> <p>Drejtoria e Shërbimeve Publike dhe Emergjencave</p>
<p>2. Përmirësimi i rrjetit të furnizimit me ujë.</p>	<p>Sanimi, rikonstruimi dhe shtimi i kapaciteteve ujore në rrjetin e ujësjellësit në fshatra dhe qytet.</p> <p>Zgjerimi i rrjeteve të reja të ujësjellësit në zonën urbane dhe rurale.</p> <p>Menaxhimi dhe mirëmbajtja e rrjeteve të pamnaxhueshme ekzistuese të ujësjellësit përmes kompanisë përgjegjëse KRU "Bifurkacioni"-njësia e Kaçanikut</p>	<p>Drejtoria e Shërbimeve Publike dhe Emergjencave</p>
<p>3. Ndërtimi i rrjeteve të ndriqimit publik</p>	<p>Zgjerimi i rrjetit në zonën urbane dhe rrugët e fshatrave.</p> <p>Zbatimi i masave eficiente në rrjetet ekzistuese përmes projektit "Smart City"</p>	<p>Drejtoria e Shërbimeve Publike dhe Emergjencave</p>
<p>4. Ndërtimi i kolektoreve kryesor për largimin e ujrave të zeza përgjatë lumit Nerodime dhe Lepenc.</p>	<p>Ruajtja e shëndetit, pastrimi i lumenjëve, ambientit dhe krijimi i kushteve për të favorshme për turizëm rural.</p>	<p>Drejtoria e Shërbimeve Publike dhe Emergjencave</p>

Objektivat e përgjithshme bujqësore dhe mjedisor për komunën janë:

- **Subvencionimi i vazhdueshëm i sektorëve të bujqësisë;**
- **Mbrojtja dhe përmirësimi i mjedisit.**

Kaçaniku disponon me resurse të mjaftueshme natyrore:

Disponon me 7,462.70ha. të tokës së punueshme që përdoret për të siguruar ushqim të mjaftueshëm për kafshë dhe për kultivimin e kulturave lavërtare - grurë, misër, perime dhe kultura pëmëtare si: mollë, dardhë, kumbull, mjedër, manaferra etj.

Prej sipërfaqes së përgjithshme të territorit të saj (21,126.00ha) 14,449.09ha. është tokë pyjore, prej tyre 8,963.26ha. janë me pronësi publike dhe 3,485.28ha. janë me pronësi private. Menaxhimi i pyjeve bëhet nga Agjensioni Pyjor i Kosovës (APK).

Ka burime natyrore të mjaftueshme të ujit nga Malet e Sharritt, për furnizim të qytetarëve me ujë të pijes, si dhe rrjedhje të mjaftueshme të përrojeve, përrockave si dhe dy lumenjëve të cilët kalojnë nëpër territorin e komunës sonë (Lumi Lepenc dhe Nerodime), te cilet shfrytëzohen për ujitjen e kulturave bujqësore gjë që favorizon edhe më shumë zhvillimin e bujqësisë.

Fermat janë në pronësi private, janë të vogla dhe të ndryshme. Fermerët duhet orientuar drejtë krijimit të fermave gjysmëkomerciale dhe komerciale me synim rritjen e rendimentit si dhe përmirësimin e cilësisë së produkteve bujqësore sipas standardeve të BE-së.

Një nga sfidat kryesore që do të kërkojmë të adresojmë do të jetë ruajtja e sipërfaqeve të tokës bujqësore nga ndërtime ilegale (ndertimet pa leje të objekteve) gjë që do të ndikon në humbjen (zvogëlimin) e sipërfaqeve të tokës bujqësore.

Së bashku me nivelin qendror (MBPZHR), ne kemi mbështetur fermeret financiarisht për prodhimtarinë e kulturës së grurit, misrit, ngritjen e plantacioneve të pemëve (mollës dhe mjedrës), përkrahjen e kulturave perimore në ambiente të mbyllura (serra) si dhe stimulimin e fermerëve me lopë qumështore, ku si synim kemi që edhe në të ardhmen të vazhdojmë të përkrahim fermeret në këto sektorë.

Zhvillimi i sektorit të bujqësisë për ne ka rëndësi të veçantë, si në aspektin e përmirësimit të bilancit tregtar, uljes së papunësisë, sigurisë së produkteve ushqimore, mbrojtjes së ambientit dhe përmirësimit të jetës së qytetarëve në përgjithësi. Si rezultat i mbështetjes së këtij sektori të ardhurat neto në fermë janë rritur ndjeshëm. Sektori i Bujqësisë, përmes politikave dhe strategjive të zhvillimit do të jetë edhe në të ardhmen e orientuar në mbështetjen e faktorëve të prodhimit, në stimulimin e fermerëve dhe krijimin e një ambienti më të favorshëm zhvillimor.

Kuvendi Komunal, ka marrë Vendim për subvencionim të fermerëve, për projektet si në vijim për periudhën e vitit 2024:

“Mbështetja e fermerëve me mekanizëm bujqësor freza 1.6m për tërheqje me traktor **15.078.00€**

“Mbështetja e fermerëve me serra në sipërfaqe prej 50m², në vlerë **27,000.00€**

“Mbështetja e fermerëve me shoqëri bletësh, **24,000.00€**.

“Mbështetja e fermerëve me mekanizëm bujqësor në vlerë prej **40.000.00€**

Në periudhën afatmesme 2022-2024 kemi mbështetur fermeret me mjete financiare për prodhimtarinë e kulturës së grurit, ngritjen e plantacioneve të pemëve (arrë), përkrahjen e kulturave perimore në ambiente të mbyllura (serra), stimulimin e fermereve makina mjelës për lopë qumështore si dhe mbështetja e fermereve me mekanizëm bujqësor (freza, spërkatëse të grurit, shpërndarëse të plehut mineral, etj.) ku si synim kemi qe edhe në të ardhmen të vazhdojmë ti përkrahim fermeret në këto sektorë.

Sa i përket investimeve në bujqësi për periudhën e lartëcekur kemi investuar sipas projekteve të planifikuara me planin e punës së ekzekutivit të Komunës. Në mbështetje të fermereve kultivues të grurit, në sipërfaqe prej 0.40-1.00 ha , përfitues 115 fermerë, mbështetja të fermereve me mekanizëm bujqësor freza 1.6m. për tërheqje me traktor (31 fermerë), moto kultivator me freza dhe kosë (192 fermerë), shpërndarëse të plehut mineral (10 fermerë), dhe makina spërkatëse për grurë –misër(10 fermerë) përfitues 243 fermerë, në sektorin e pemëtarisë, për periudhën e lartëcekur, deri më tani kemi mbështetur fermerët në ngritjen e planacioneve me arrë, përfitues 9 fermerë, në sektorin e perimkulturës kemi investuar me serra, përfitues 308 familje (1540 m² sipërfaqe me serra apo 1.50.40ha.). Në sektorin e blegtorisë kemi mbështetur fermerët me makina mjelëse, përfitues 30 fermerë .Gjithashtu kemi mbështetur edhe bletarët me koshere bletësh dhe me centrifugaelektrike për nxerrjen e mjaltit, përfitues 52 bletarë. Në periudhën e lartëcekur kemi mbështetur gjithsejtë 860 fermerë. Vlera e shpenzimeve në subvencione për fermerët për periudhën raportuese është **518,454.70 €**, duke llogaritur edhe participimin e fermereve 20% të shumës së përgjithshme dhe mbështetjes nga OJQ Relief Islamic në vlerë prej **187,930.67€**, projektin e serrave dhe mbështetjes së fermereve me motokultivator si dhe OJQ Church Jezus Krisht **37,000.00 €** në projektin me bashkëfinancim për ndërtimin e serrave. Ndërsa permes buxhetit nga investimet kapitale kemi ndërtuar kanalet e ujitjes ne fshatrat: Saponicë, Doganaj dhe Nikaj. Ndërsa gjatë vitit aktual 2024 jemi ne realizim te projektit “Ndërtimi i kanalit te ujitjes” ne fshatrat Nikaj, Dubravë dhe Vatë. Realizimi i ketyre projekteve ka per qellim krijimin e lehtësirave fermereve me qëllim te ujitjes se sipërfaqeve të mbjellura me kultura bujqësore si dhe shfrytëzimin me racional të ujit.

Gjatë tre viteve vijuese 2025-2027 planifikojmë ti ndajmë afër 400,000€ nga ndarjet e reja buxhetore për fermerët tonë si mbështetje në sektorët e bujqësisë (Lavërtari, pemëtari, perimkulturë, blegtori dhe bletari etj). Në sektorin e lavërtarisë do ti stimulojmë prodhuesit e kulturës së grurit për mbjellje të sipërfaqes prej 0.40-1.00 ha me mjete financiare në shumë prej 250 €/ha, mbështetja e fermereve në blerje të mekanizmit bujqësor(freza, motokultivator, spërkatëse të grurit, kositëse rrotative, makina mbjellëse të misrit, makina mbjellëse të grurit, makina mbjellëse të patates etj.) Mbështetja ne sektorin e pemëtarisë do të jetë ngritja e plantacioneve të reja me arra dhe lajthi, e pemë tjera sipas kërkesave të fermereve. në perimkulturë rritjen e sipërfaqeve me serra, në blegtori do të mbështesim fermerët që nuk përfitojnë nga projektet e subvencionimit të MBPZHR me mjete financiare me nga 50 € për krerë për lopë qumështore, mbështetje e bletarëve do të jetë në ushqim për bletë e preparate për mbrojtjen e tyre si dhe paisje të nevojshme për bletë).

Gjithashtu permes investimeve kapitale, synohet te permbyllet rregullimi i kanaleve te ujitjes në lokacione te ndryshme. Vlera e gjithmbarshme e projekteve kapitale per kete qëllim do te jetë nga 50,000.00 euro deri në 80,000.00 euro për secilin vit.

Zhvillimi i sektorit të bujqësisë per ne ka rëndësi të veçantë, si në aspektin e përmirësimit të bilancit tregtar, uljes së papunësisë, sigurisë së produkteve ushqimore, mbrojtjes së ambientit dhe përmirësimit të jetës së qytetarëve në përgjithësi. Si rezultat i mbështetjes se këtij sektori të ardhurat neto në fermë janë rritur ndjeshëm. Sektori i Bujqësisë, përmes politikave dhe strategjive të zhvillimit do të jetë edhe në të

ardhmen e orientuar në mbështetjen e faktorëve të prodhimit, në stimulimin e fermerëve dhe krijimin e një ambienti më të favorshëm zhvillimor.

Në territorin e Komunes sonë, kryesisht kultivohen kulturat lavërtare: grurë 480 ha, misër me fasule 120 ha, misër për kokërr 350 elb 5ha, tërshëra 15 ha, patate 40 ha si dhe kulturat perimore kultivohen vetëm për plotësimin e nevojave familjare, tepricën e [prodhimeve e qesin në treg (prodhimtari ekstensive). Sa i përket pemëtarisë kemi 53 ha. plantacione me pemë: molle, arrë, dardhë, lajthi si dhe pemë të imëta mjedër, krahasuar me vitet e para luftës kemi një rritje të sipërfaqeve. Blegtoria në komunën tonë, pas luftime ka një rënie të fondit blegtoral: deleve, lopëve qumështore e sidomos buallicave. Bletaria është dukshëm më e zhvilluar krahasuar me vitet e para luftës dhe kemi një rritje në fondin e shoqërive me bletë.

Sa i përket shfrytëzimit të sipërfaqes së përgjithshme të tokës bujqësore, pjesa dërmuese shfrytëzohen livadhe dhe kullosa, e që paraqet një potencial të mirë për zhvillimin e blegtorisë dhe bletaris. Bazuar në madhësinë e parcelave që disponon, komuna jonë ka kushte për zhvillimin e pemëtarisë dhe perimekulturës.

Edhe pse Kaçaniku është komunë që ofron potencial për zhvillim të bujqësisë, numri i ndërmarrjeve bujqësore është tejet i ulët, numri total i ndërmarrjeve të regjistruara bujqësore përbën vetëm 4% të ndërmarrjeve në komunë. Numri aktual i të punësuarve në ndërmarrje bujqësore është 90, që tregon përgjithësisht për kapacitete të vogla të ndërmarrjeve, dhe strukturim kryesisht familjar. Kjo tregohet edhe sipas regjistrimit të fundit të ekonomive familjare (2011) ku vetëm rreth 2.5% të punësuarve janë angazhuar në bujqësi, vlerë e cila është shumë e vogël krahasuar me potencialin.

Bujqësia sot zhvillohet vetëm në sektorin privat, kryesisht në bujqësi familjare, për krijimin e të ardhurave shitesë në familje, me parcela të vogla private bujqësore, me mekanizëm bujqësor të vjetruar (amortizuar). Sipërfaqet e tokës bujqësore ku kanë mundësi të ujitjes (ujitja e kulturave bujqësore- lavërtare bëhet përmes kanaleve të hapura të ujitjes të ndërtruara me mure prej betoni, me investime komunale) ndërsa te kulturat pemëtare dhe perimore ujitja bëhet përmes sistemit pikë-pikë të ujitjes. Viteve të fundit ka filluar përkrahja e fermerëve përmes subvencionimit, ndërsa nevojat për përkrahje janë ende më të mëdha se mundësitë buxhetore.

Toka bujqësore - Sipas të dhënave nga Drejtoria e Bujqësisë, Zhvillimit Rural dhe Pylltarisë, bazuar sipas regjistrimit të vitit 1958, sipërfaqja e përgjithshme e tokës bujqësore është 7642.70 ha, tokë lavërtarë 3086.86 ha (41.37%), livadhe 2008.25ha.(26.91%) dhe kullosë 2367.53 (31.72%). Nga sipërfaqja e përgjithshme cekur më lartë, 5051.95 ha (67.70%) ha janë në pronësi private, ndërsa 2410.75 ha (32.30%) ha në pronësi shoqërore dhe komunale. Sa i përket shfrytëzimit, 773 ha (25%) e tokave lavërtare janë të kultivuara (kryesisht grurë dhe misër në përzierje me fasule), ndërsa shumica dërmuese e atyre sipërfaqeve janë shndërruar në livadhe dhe kullosa. Niveli i kultivimit të tokave bujqësore është edhe një tregues i shfrytëzimit të pamjaftueshëm të potencialit bujqësor. Livadhet dhe kullosat përfshijnë 4375.78 ha, pa i llogaritur edhe pjesën e tokës lavërtare, që pas luftës së fundit një pjesë është shndërruar në tokë ndërtimore dhe në livadhe e kullosa.

Prodhimtaria bujqësore - Niveli i prodhimit të drithërave në Kaçanik ka treguar ndryshime viteve të fundit. Ky nivel ka lëvizur prej 3.5 t/ha deri në 4.5 t/ha te gruri, te misri prej 5t/ha deri në 6.5 t/ha, që shënon një rritje prej 1-1.5 t/ha, shprehur në % kemi një rritje prej 30%. Llojet që kultivohen më së shumti janë gruri me 52.63 % dhe misri me 38.78%, patate 4.15% dhe perime 4.43% Kultivimi i foragjereve përfshinë vetëm jonxhën, që kultivohet në gjithsej 60 ha. Sipërfaqet e kultivuara me perime

përfshijnë vetëm 32 ha. Dominojnë sipërfaqet me spec me 40.62%, domate 37.5%, tranguj 3.75 %, qepë 12.5% dhe llojet tjera 5.63%. Vlen të theksohet se kultivimi i perimeve bëhet kryesisht për plotësimin e nevojave familjare, vetëm tepicën e prodhimeve e shesin në tregun lokal, (prodhues komercial kemi në numër shumë të ulët). Sipërfaqet e kultivuara me pemë përfshijnë 51ha. kryesisht (plantacione të reja të ngritura pas luftës së fundit), sipërfaqet e kultivuara me mollë përfshijnë 65.68%, (të sipërfaqes së përgjithshme prej 51 ha), me mjedër 15.68% , me arrë 8.43%, me dardhë 5.88% dhe llojet tjera 4.33 %. Vlen të theksohet se sipërfaqe me pemë ekzistojnë shumë më tepër, por janë në formë shkapërderdhura dhe nuk disponojmë me të dhëna të sakta lidhur me sipërfaqen për ha.

Prodhimtaria blegtorale - Sa i përket kapaciteteve blegtorale, komuna karakterizohet me dominim numerik të gjedheve. Numri i përgjithshëm i gjedheve është 4297, përkatësisht 3648 lopë dhe 649 mëshqerre; numri i deleve është 3432 krerë, ndërsa i dhive 245 krerë. Niveli mesatar i prodhimit të qumështit ka arritur në 12593.09 litra/dit. Numri i shpezëve (pula dhe gjela) është 31086 krerë.

Pyjet Sipas të dhënave nga komuna, tokat pyjore përfshijnë 12449.09 ha. E tërë sipërfaqja pyjore kategorizohet si e mbrojtur, pa destinim për ndonjë qëllim komercial. Shumica e sipërfaqeve publike pyjore janë të dëmtuara (të prera) ilegalisht për nevoja të industrisë së drurit në Ferizaj dhe për djegie nga banorët e rajonit të Ferizajt ku përfshihet edhe Kaçaniku. Nuk ka ndonjë sipërfaqe e cila shfrytëzohet për qëllime komerciale. Sa i përket llojit të drurit, dominon ahu, lisi dhe shkoza por ka edhe pishë, frashër, etj.

PRIORITETI 2 - Zhvillimi i bujqësisë dhe blegtorisë dhe mbrojtja e mjedisit:

Objektivi 1: Krijimi i të ardhurave për fermeret dhe popullatën rurale:		
Veprimet:	Matësi ► Caku	Programi – Drejtoria përgjegjëse:
<p>1. Subvencionimi i sektorëve të bujqësisë dhe blegtorisë</p>	<p>Diversifikimi i fermave gjysmëkomerciale dhe komerciale.</p> <p>Rritja e punimit të sipërfaqeve të tokës bujqësore me kultura lavërtare.</p> <p>Rritja e prodhimitarisë bujqësore, prodhimitarisë blegtorale dhe përmirësimi i cilësisë së produkteve bujqësore me qëllim të përmbushjes së standardeve të BE-së.</p> <p>Rritja e prodhimitarisë së mjaltit.</p> <p>Zhvillim më i avancuar i bujqësisë.</p>	<p>Drejtoria e Bujqësisë, Zhvillimit Rural dhe Pylltarisë</p>

<p>2. <i>Rregullimi i kanaleve të ujitjes.</i></p>	<p>Krijimi i lehtësirave për fermerët, për ujitjen e kulturave bujqësore.</p> <p>Ndikim në rritjen e rendimentit tek kulturat bujqësore.</p>	<p>Drejtoria e Bujqësisë, Zhvillimit Rural dhe Pylltarisë</p>
<p>Objektivi 2: Mbrojtja dhe përmirësimi i mjedisit</p>		
<p>1. <i>Rritja e hapsirave gjelbëruese.</i></p>	<p>Gjelbrimi i qytetit, mbjellja e drunjëve, mirëmbajtja e tyre.</p> <p>Mjedis i shëndetshëm, përmirësim i kushteve për jetesë.</p>	<p>Drejtoria e Bujqësisë dhe Zhvillimit Rural DUKMM, DSHPE.</p>
<p>2. <i>Organizimi i aktiviteteve mjedisore</i></p>	<p>Ngritja e vetëdijesimit të qytetarëve për mbrojtjen e mjedisit.</p>	<p>Drejtoria e Bujqësisë dhe Zhvillimit Rural dhe DUKMM.</p>
<p>3. <i>Ndërtimi i shtratit të lumit Lepenc dhe Nerodime dhe shtretërve të përrockave</i></p>	<p>Mirëmbajtja – Pastrimi i lumenjëve.</p> <p>Ruajtja nga erozioni</p> <p>Shfrytëzimi i ujit të lumit për ujtime të tokës.</p>	<p>Drejtoria e Urbanizmit, Kadastrit dhe Mbrojtjes së Mjedisit</p>
<p>4. <i>Implementimi i Planit të ri komunal për Menaxhim të Mbeturisë për periudhën 2023-2027 dhe Hartim i Planit ndërkomunal për Menaxhimin e integruar të mbeturisë</i></p>	<p>Krijimi i infrastrukurës komunale për menaxhimin e mbeturisë.</p> <p>Krijimi i kompanisë komunale për menaxhimin e Mbeturisë.</p> <p>Kompletimi i normave ligjore dhe teknike për inkasim të faturës së mbeturisë nga komuna.</p> <p>Reduktimi gradual i mbeturisë të rrezikshme</p> <p>Plotësimi-ndryshimi i Rregullores komunale për Menaxhimin e Mbeturisë</p>	<p>Drejtoria e shërbimeve publike dhe emergjencave në koordinim me organizatën GIZ dhe kompaninë “Pastërtia”-njësia e Kaçanikut</p>

	<p>Rritja graduale e përfshirjes së populates në sistemin e trajtimit të mbeturinave.</p> <p>Kompletimi i normave ligjore për menaxhimin e mbeturinave në bazë të direktivave të BE-së</p> <p>Shëndritimi i deponive ilegale në hapësira gjelbra.</p> <p>Fillimi i zbatimit të strategjise 3R (reduktimi, riciklimi, ripërdorim) i mbeturinave si dhe zvogëlimi i mbeturinave përmes kompostimit</p>	
--	--	--

Krijimi i komuniteteve të fuqishme, aktive

Objektivat e përgjithshme të sektorit të shëndetësisë dhe mirëqenies sociale për komunën janë:

- **Përmirësimi i shëndetit dhe mirëqenies së qytetarëve;**
- **Ofrimi i asistencës sociale për familjet me gjendje të rëndë ekonomike.**

Jemi në drejtim të plotësimit të numrit të mjaftueshëm të mjekëve dhe me ndihmën e donatorëve, kemi përmirësuar pajisjet tona laboratorike dhe kemi bërë ndertimin dhe renovimin e disa prej qendrave tona mjekësore. Kjo ka çuar në një përmirësim të përgjithshëm në cilësinë e shërbimeve që ne ofrojmë. Megjithatë, ne jemi të vendosur të zbatojmë lëvizjen tonë në drejtim të mjekësisë familjare. Për ta bërë këtë, ne do të duhet të caktojmë më shumë mjekë ashtu që të kemi nga një mjek në çdonjërin prej Qendrave tona të Mjekësisë Familjare, dhe do të punojmë shumë me qeverinë qendrore që të përmirësojmë prokurimin dhe furnizimin e barnave të miratuara në Komunë.

Aktualisht, shërbimet shëndetësore në komunë kryhen në nivelin parësor, i cili përfshinë Qendrën Kryesore të Mjekësisë Familjare, Qendrat e Mjekësisë Familjare dhe Ambulancat.

Qendra Kryesore e Mjekësisë Familjare (QKMF) funksionon në Kaçanik. Ndërtimi i saj është bërë në vitin 2016/2017. Gjendja fizike është shumë e mirë dhe ofron shërbime për qytetarët 24 orë në ditë. QKMF ofron këto shërbime: ekzaminim i përgjithshëm, ekzaminime të brendshme të specializuara, pediatri, analiza laboratorike, trajtim urgjent, rreze rëntgen dhe stomatologji. Qendrat e Mjekësisë Familjare (QMF) janë gjithsej 6 dhe Ambulancat e Mjekësisë Familjare (AMF) janë 6.

Edhe pse infrastruktura e shëndetit publik mbulon të gjithë territorin e komunës së Kaçanikut, siç shihet edhe në tabelën e mësipërme, QMF-të nuk janë plotësisht funksionale. Mungesa e stafit profesional adekuat mjekësor dhe vështirësia për angazhimin e tyre së bashku me mungesa e pajisjeve dhe barnave janë sfidat kryesore me të cilat përballet shërbimi shëndetësor. Shumica e njerëzve në zonat rurale duhet të udhëtojnë për në qendrën komunale për të kërkuar kujdes mjekësor në Qendrën Kryesore të Mjekësisë Familjare e cila duhet të përballojë një numër të shtuar të pacientëve.

Ndërsa, në kuadër të sektorit privat funksionojnë disa klinika mjekësore, shumica në Kaçanik, ku përfshihen disa klinika dentare private në Kaçanik, (1) klinikë interne dhe pediatrie, një (1) klinikë e përgjithshme mjekësore, një (1) klinikë gjinekologjike dhe një (1) klinikë ortopedike. Në fshatin Kaçanik i Vjetër funksionon një (1) poliklinikë private me shërbime të pediatriisë, ORL-së dhe mjekësisë së përgjithshme.

Në kuadër të shërbimeve sociale është zvogëluar dukshëm numri i personave që marrin ndihmë sociale. Masat që jemi duke marrë ne, Administrata si e tërë, për të tërhequr biznese dhe investime, të inkurajojmë zhvillimin dhe risitë në bujqësi, si dhe promovimin e turizmit, duhet të rrisin mundësitë e punësimit dhe të zvogëlojnë nevojën për ndihma sociale. Ndërsa për familjet me nevojë për strehim të përhershëm jemi në fazën e fundit të lëshimit në përdorim nga qytetarët me kushte të rënda banimi të objektit për banim social me kapacitet për 24 familje. Ndërsa gjatë këtij viti është i planifikuar edhe përfundimi i objektit të dytë për këtë qëllim.

Poashtu, janë planifikuar mjetet buxhetore për ndërtimin edhe të disa shtëpive tjera përmes donatorëve siq është Shoqata Bamirëse “Jetimat e Ballkanit”, në mënyrë që secilës familje me kushte të rënda të sigurohet banim me kushte me të mira për një jetesë më të dinjitetshme.

Prioritetet e përgjithshme arsimore për komunën janë:

- **Rritja e standardeve në arsim dhe ngritja e cilësisë**
- **Gjithëpërfshirja dhe përkrahja e fëmijëve me nevoja të veçanta**
- **Përgatitja e mësimitdhënësve përmes trajnimeve**
- **Siguria në shkolla**
- **Zgjerimi i hapsirave të reja dhe digjitalizimi i shkollave**
- **Aplikimi i masave efikente të energjisë në objekte shkollore**
- **Përkrahja e studentëve të dalluar**

Procesi arsimor në Komunën e Kaçanikut është i organizuar në katër nivele: në nivelin 0, 1, 2, dhe 3 (Parafillor, Fillor, të Mesëm të Ulët dhe të Mesëm të Lartë). Të gjitha institucionet arsimore funksionojnë në kuadër të sistemit të arsimit publik, dhe deri më tani nuk është hapur asnjë institucion arsimor privat. Në Komunën e Kaçanikut, janë 11 –Shkolla Filllore të Mesme të Ulëta (ShFMU), 2-Shkolla të Mesme të Larta (ShML) dhe një kopsht publik i fëmijëve. Për krijimin e kushteve më të mira për fëmijë, në proces të ndërtimit është ShFMU”Ali Asllani” në Doganaj dhe projekte të miratuara për fillim të ndërtimit janë: ShFMU”Emin Duraku” në Kaçanik, çerdhja e fëmijëve në Rekë dhe çerdhja e fëmijëve në Kaçanik të Vjetër. Deri në vitin 2026, të gjitha shkollat amë me mbi 250 nxënës do të kenë sallat e edukatës fizike.

Të gjitha institucionet arsimore kanë qasje në internet dhe kanë kabinete të teknologjisë informative dhe pajisje tjera teknologjike të cilat janë të nevojshme për realizimin e një ore mësimore. Varësisht nga numri i nxënësve, të gjitha shkollat amë dhe dy ShML janë të furnizuara me tabela digjitale dhe nga viti 2025 planifikohet të fillohet me digjitalizim të plotë të shkollave në harmoni me Strategjinë e Arsimit 2022-2026



Niveli i mësimdhënies në Komunën e Kaçanikut çdo vit është duke u ngritur duke filluar nga niveli i Arsimit Parafillor, Fillor, i Mesëm i Ulët e deri te niveli i Mesëm i Lartë.

Në tri vitet e ardhshme prioritetet tona janë që të vazhdohet me përmirësimin e cilësisë në mësimdhënie, përmirësimin e kushteve të punës, zgjerimin e hapsirave shkollore, punësimin e psikologëve dhe pedagogëve në shkolla, përfshirjen e fëmijëve në kopshte dhe çerdhe nga fëmijëria e hershme dhe në veçanti do t'i kushtohet rëndësi sigurisë së fëmijëve në institucione shkollore. Rëndësi e veçantë do t'i kushtohet trajnimit të mësimdhënësve në fusha të ndryshme në mënyrë që të përdorin pa problem teknologjinë bashkëkohore për mësimdhënie dhe për të rritur profesionalizmin dhe kapacitetin e tyre.

Prioritetet e përgjithshme kulturore për komunën janë:

- **Përmirësimi i kushteve për mbarëvajtjen e aktiviteteve kulturore-sportive**

Në kuadër të këtij sektori synohet krijimi dhe zhvillimi sportiv, kulturor e rinor, i qasshëm nga të gjithë për mirëqenien sociale dhe promovimin, evidentimin, vlerësimin, mbrojtjen e trashëgimisë kulturore.

Sikurse shumica e komunave në Kosovë, Komuna e Kaçanikut është e varfër sa i përket ndërtesave dhe hapësirave të destinuara për aktivitete kulturore .

Objektivat kryesore të sektorit kultura, rekreacioni dhe sporti janë:

- Forcimi i mbrojtjes, ruajtjes dhe promovimit të trashëgimisë kulturore dhe komplekseve memoriale;
- Shoqëri aktive dhe e shëndetshme përmes aktivitetit sportiv;
- Promovimi i imazhit lokal përmes zhvillimit të turizmit sportiv dhe kulturor;
- Shtimi i sasisë së rregullimit të lëndës arkivore dhe përmirësimi i kushteve të ruajtjes së materialit arkivor;
- Zhvillimi i ngjarjeve komunale dhe ndërkomunale kulturore dhe sportive;

Sporti dhe rekreacioni Në përgjithësi infrastruktura sportive në Kaçanik, ashtu si në nivel të Kosovës, nuk është nivel optimal. Mungesa e infrastrukturës për të gjitha disiplinat e sportit dhe financimi i kufizuar janë disa nga faktorët kryesorë sfidues në nivelin komunal. Situata në përgjithësi është jo e kënaqshme .

Palestra e qytetit është e vetmja publike në të gjithë territorin e komunës. Ajo sapo është lëshuar në punë gjatë vitit 2022 dhe është plotësisht funksionale. Në kuadër të shkollave gjenden edhe 5 palestra të tjera sportive të cilat shfrytëzohen pas orëve të mësimit. Ekzistojnë edhe 5 palestra private futsalli të shpërndara në komunë.

Në vitin 2016 ka filluar ndërtimi i stadiumit të qytetit në Stagovë. Ai është funksional, ka kapacitet mbi 8 mijë ulësesh, ndërsa posedon edhe hapësirat ndihmëse– fushën rezervë, dhomat e veshjes, projekti nuk ka përfunduar ende në tërësi .

Përveç një fushe të jashtme sportive afër palestrës, nuk ka ndonjë tjetër publike të rregulluar në territorin e komunës.

Me futjen në punë të palestrës, situata në lidhje me aktivitetet sportive është përmirësuar ndjeshëm. Megjithatë, duke marrë për bazë nevojat e përgjithshme të qytetarëve të komunës së Kaçanikut, e sidomos strukturën demografike, mund të thuhet se ka nevojë për përmirësim të mëtutjeshëm të rrjetit dhe kapaciteteve sportive dhe rekreative.

Në Kaçanik operojnë klubet sportive si në vijim: klubi i futbollit “Lepenci”, 3 shkolla futblli, klubi i basketbollit “Kaçaniku”, klubi dhe shkolla e volejbollit “Kaçaniku”, klubi i hendbollit “Lepenci” dhe klubi i shahut “Lepenci”.

Trashëgimia kulturore Në komunën e Kaçanikut ekzistojnë potenciale të rëndësishme të trashëgimisë kulturore materiale dhe jo materiale. Në shumëllojshmërinë e vet kjo trashëgimi kulturore përfshinë objekte të trashëgimisë arkitekturale, arkeologjike, peizazh kulturor dhe një zonë të veçantë të mbrojtur. Numri i objekteve dhe tërësive të trashëgimisë kulturore në Kaçanik është 67.

PRIORITETI 3 – Krijimi i komuniteteve të forta dhe aktive:

SHËNDETËSIA:		
Objektivi 1: Përmirësimi i shëndetit dhe mirëqenies së qytetarëve		
Veprimet:	Matësi ► Caku	Programi – Drejtoria përgjegjëse
<p>1. <i>Sigurimi i numrit adekuat të mjekëve dhe paimëve në QKMF.</i></p> <p>2. <i>Blerja e një veture të re për bartjen e pacienteve me hemodializë dhe blerja e aparatit biokimik.</i></p>	<p>Ofrimi i kujdesit shëndetësor nga stafi profesional në ndërtesa të standardeve të larta.</p> <p>Ulja e raportit pacient / doktor.</p> <p>Rritja e sigurisë së transportit të pacientëve-intervenim i shpejtë i autoambulancës.</p>	<p>Drejtoria e Shëndetësisë dhe Mirëqenies Sociale.</p>
<p>3. <i>Renovimi dhe furnizimi me paisje e objekteve të QMF-ve si dhe rindertimi i objektit të ri të QMF-së në Doganaj-Kaçanik. (Lokacion i ri).</i></p>	<p>Funksionalizimi i plotë dhe përmirësimi i shërbimeve shëndetësore nga QMF-të.</p> <p>Ofrimi i shërbimeve me afër qytetarëve.</p> <p>Shkarkimi i nr. të pacientëve në QKMF.</p>	<p>Drejtoria e Shëndetësisë dhe Mirëqenies Sociale.</p>
SOCIALJA:		
Objektivi 2: Ofrimi i asistencës sociale për familjet me gjendje të rëndë ekonomike		
<p>1. <i>Zvogëlimi i numrit të njerëzve që marrin ndihma sociale</i></p>	<p>Ofrimi i trajnimeve të ndryshme për punësim dhe verifikimi i listave në vazhdimësi</p> <p>Ulja e shfrytëzuesëve të ndihmës sociale.</p>	<p>Drejtoria e Shëndetësisë dhe Mirëqenies Sociale</p>


2. Ndertimi i objekteve për banim social.	Krijimi dhe sigurimi i kushteve me te mira per jetesë i familjeve skamnore.	Drejtoria e Shëndetësisë dhe Mirëqenies Sociale
ARSIMI:		
Objektivi 3: Rritja e Standardeve në arsim dhe e nivelit të arritjeve		
1. Rritja e standardeve në mësimdhënje dhe mësimnxënje	Rritja e kualifikueshmërisë së mësimdhënësve. T-rajnimi i mësimdhënësve në fusha të ndryshme. -Trajnimi i drejtorëve në fushën e udhëheqjes arsimore. -Ngritja e rezultateve nga vlerësimet e jashtme. -Zvoglimi i orëve të humbura nga nxënësit dhe mësimdhënësit. -Paisja e shkollave me mjete konkretizuese moderne. -Digjitalizimi i shkollave -Ngritja e kapaciteteve të mësimdhënjes në fushën e TI	Drejtoria e Arsimit
2. Gjithëpërfshirja dhe përkrahja e fëmijëve me nevoja të veçanta	Rritja e numrit të asistentëve për fëmijët me nevoja të veçanta Përkrahja dhe subvencionimi i shpenzimeve për fëmijët që shkollohen në qendrat burimore Trajnimi i mësimdhënësve mbështetës.	Drejtoria e Arsimit
3. Siguria ne shkolla	Rritja e numrit të psikologëve dhe pedagogëve në shkolla Vendosja e kamerave të sigurisë në shkolla Në ShML angazhim të kompanive të sigurimit për siguri të ambienteve shkollore	Drejtoria e Arsimit
4. Renovimi i vazhdueshëm i objekteve shkollore	Mirëmbajtja e hapsirave shkollore.	Drejtoria e Arsimit

<p>dhe paisja me paimë dhe teknologji të avancuar.</p>	<p>Ndërtimi i hapsirave të reja shkollore dhe zgjerimi atyre agezistuese.</p> <p>Kompletimi i shkollave me salla të edukates fizike</p> <p>Paisja e shkollave me inventarë të nevojshëm.</p> <p>Paisja e shkollave me panele diellore dhe pompa termike efikiente</p>	
<p>5. Përkrahja e studentëve të dalluar</p>	<p>Bursa për studentët e dalluar</p> <p>Përkrahje për praktikën profesionale dhe realizim të projekteve të ndryshme.</p>	<p>Drejtoria e Arsimit</p>
<p>KULTURA, RINIA DHE SPORTI:</p> <p>Objektivi 4: Përmirësimi I kushteve për mbarëvajtjen e aktiviteteve kulturore-sportive.</p>		
<p>1. Përfundimi i ndërtimit të objekteve të reja si: "Ndërtimi i stadiumit të futbollit "Besnik Begunaca", Ndërtimi i Palestres sportive & përmirësimi i vazhdueshëm i objekteve tjera kulturore.</p>	<p>Ndërtimi dhe rregullimi i terreneve sportive.</p> <p>Shtimi i numrit të aktiviteteve sportive dhe kulturore.</p> <p>Përmirësimi i kushteve infrastrukturore per rini,kulturë dhe sport.</p> <p>Shtimi i aktivizimit të rinisë në aktivitete kulturore-sportive dhe ulja e dukurive negative tek të rinjtë.</p> <p>Më shumë grupe të të rinjëve mund ti ushtrojnë aktivitetet e tyre në Shtepinë e Kulturës</p> <p>Shtim i numrit dhe aktivizim i klubeve sportive dhe shoqerive kulturore artistike .</p>	<p>Drejtoria e Kulturës, Rinisë dhe Sportit</p>
<p>1. Subvencionimi i aktiviteteve sportive, kulturore dhe rinore</p>	<p>Rritja e interesimit të të rinjëve për aktivitete kulturore dhe sportive</p>	<p>Drejtoria e Kulturës, Rinisë dhe Sportit</p>

Zhvillimi i një administrate më efikase, efektive dhe profesionale

Prioriteti i komunës së Kaçanikut është ngritja e cilësisë dhe shpejtësisë në shërbimet e ofruara nga administrata e komunës. Drejtorja e Administratës ofron shërbime të rëndësishme komunale si: gjendjen civile, arkivin, qendrën për shërbim me qytetarë (QSHQ), logjistikën, zyrën për barazi gjinore, zyrën e përkthimeve, etj.

Stafi ynë dhe ndërtesat tona janë të rëndësishme - ata krijojnë një përshtypje për Komunën tonë në sytë e publikut. Është e rëndësishme që publiku të ketë një mendim pozitiv për komunën. Ne presim që i gjithë stafi jonë të jetë i dobishëm, miqësor, efikas dhe profesional.



Prioritetet tona administrative janë ofrimi i shërbimeve efektive dhe efikase për të gjithë në të gjithë Komunën, si dhe zhvillimi i e-qeverisjes.

Ne kemi ofuar 5 Zyra të Regjistrimit Civil në komunë për të bërë qasjen për qytetarë më të lehtë dhe më të shpejtë; dhe një Regjistër digjital ofron shërbime online për njerëzit dhe bizneset. Të gjitha protokollet e stafit tonë janë online.

Ne planifikojmë të implementojmë përmirësime të mëtejshme në TIK për të lëvizur drejt një "zyrë pa letra", dhe të vazhdojmë me trajnimin e stafit.

PRIORITETI 4: Zhvillimi i një administrate më efikase, efektive, profesionale

Objektivi 1: Përmirësimi i shërbimeve të ofruara ndaj qytetarëve		
Veprimet:	Matësi ► Caku	Programi – Drejtoria përgjegjëse
1. <i>Rritja e përdorimit të TIK në kuadër të Administratës</i>	Implementimi i Planit të Veprimit për Përmirësimin e Shërbimeve në QSHQ	Drejtoria e Administratës së Përgjithshme
Objektivi 2: Infrastrukturë bashkëkohore për funksionimin e administratës		
2. <i>Përmirësimi i infrastrukturës së objekteve</i>	Renovimi i objektit të Administratës komunale, Ndërtimi i Parkingut Nëntokësor, Ndërtimi i Aneksit të Administratës komunale dhe krijimi i qasjes me të lehtë për të gjithë. Rritja e cilësisë gjatë zhvillimit të seancave. Shërbime të shpejta dhe cilësore sipas parimit “one-stop shop”	Drejtoria e Administratës së Përgjithshme

Një nga synimet e administratës komunale është arritja e efikasitetit në të gjitha nivelet. Institucionet publike janë përgjegjëse për të siguruar të mirat dhe shërbimet e nevojshme publike për qytetarët pa asnjë diskriminim. Prandaj, objektivat shumëdimensionale të administratës komunale kërkojnë që performanca jo vetëm të jetë e kufizuar në ofrimin e shërbimeve, por gjithashtu të përfshijë elementin thelbësor të sigurimit të vlerave llogaridhënëse për qytetarët.

Në kohën bashkëkohore, pikëpamjet e duhura se si duhet të funksionoj administrata komunale orientohen kryesisht në përparimin në teknologji që pritet të ketë ndikim të jashtëzakonshëm në evolucionin e ofrimit të shërbimeve si një fushë dinamike e së ardhmes.

Drejtoria e Administratës është tradicionalisht e angazhuar në arritjen e efikasitetit në punën e dikastereve të saj, me theks të veçantë në ofrimin e shërbimeve. Prandaj, efikasiteti gjen një vend të përhershëm në

planin dhe programin qeverisjes lokale. Efikasiteti dhe efienca merr një vëmendje të rëndësishme kur përpiqemi ta aplikojmë atë në një sistem që bazohet në shumë vlera, profesionalizëm e transparencë të zyrtarëve të angazhuar publik. Dimensioni i transparencës i jep një perspektivë unike efikasitetit në ofrimin e shërbimeve.

Për arritjen e këtij qëllimi, vazhdimisht duhet të vlerësojmë performancën. Matja e performancës gjithmonë ka të bëjë me misionin dhe aktivitetet e administratës, si dhe me mjedisin në të cilin ofron shërbime. Në fakt, matjet e këtij lloji shpiejnë gjithnjë në progres.

Siç u tha më lartë, Drejtoria e Administratës përkushtimin e saj e bazon në tri shtylla: efikasitet, performancë, transparencë. Këto mekanizma janë instaluar dhe vazhdojnë të përkrahen nëpërmjet investimeve kapitale në vazhdimësi. Investime këto kryesisht në teknologji, infrastrukturë të objektit dhe investime tjera të rëndësishme.

III. Korniza Fiskale Komunale

Korniza Afatmesme e Shpenzimeve (KASH) 2025-27) për nivelin komunal ofron udhëzimet për komunat për përgatitjet e buxhetit për 2025 dhe orientimet për 2026 dhe 2027, bazuar në prioritetet strategjike të Qeverisë në fushën e marrëdhënieve fiskale ndërqeveritare. Po ashtu, ky dokument përcakton shumat agregate të granteve qeveritare për financimin e komunave dhe nivelin e të hyrave vetanake të komunave për vitin fiskal 2025 si dhe parashikimin afatmesëm 2026-2027.

Parimet, kriteret dhe formulat të zbatuara për ndarjen e granteve qeveritare për financimin e komunave për vitin 2022 bazohen në Ligjin për Financat e Pushtetit Lokal (LFPL) dhe Tabelën 1 të projeksioneve makro-fiskale të përgatitur nga Ministria e Financave siç specifikohet në Ligjin për Menaxhimin e Financave Publike dhe Përgjegjësitë (LMFPP).

Procesi i buxhetit komunal merr parasysh këto aspekte:

- Buxhetimi në nivel të programeve dhe nën-programeve, në përputhje me strukturën ekzistuese të planit kontabël,
- Përmirësimet në qasjen e buxhetimit të orientuar drejt rezultateve dhe performancës,
- Zbatimi i konceptit shumëvjeçar mbi planifikimin e projekteve kapitale si dhe,
- Prezantimi tabelar mbi burimet e financimit dhe strukturën e shpenzimeve sipas kategorive ekonomike për vitin e 2025 dhe projeksionet për vitet 2026 – 2027.

Buxhetimi i projekteve kapitale shumëvjeçare përfshinë integrimin e të dhënave të planifikuara nga komuna në sistemin e Projekteve të Investimeve publike (PIP) dhe buxhetimin në bazë të performancës.

Korniza Afatmesme Buxhetore e Komunës së Kaçanikut është hartuar në përputhje me kornizën makroekonomike të Kosovës dhe sipas dokumentit Korniza Afatmesme të Shpenzimeve (KASH-Qarkorja buxhetore) 2025-2027 të përpiluar nga Qeveria e Kosovës.

Komponentet e politikës makroekonomike sic janë Bruto Produkti Vendor, inflacioni dhe demografia duhet konsideruar dhe marrë parasyshë. Korniza Afatmesme e Shpenzimeve 2025-2027 e Qeverisë së Kosovës bazuar në të dhënat historike si dhe në zhvillimet e fundit ekonomike dhe sociale të vendit.

4.1. Burimet e Financimit Komunal për vitet 2025-2027

Buxheti i Komunës përbëhet nga dy burime kryesore:

- Grantet qeveritare (GP, GSA, GSH) dhe
- Të hyrat vetanake komunale .

3.1.1 GRANTI I PËRGJITHSHËM (GP):

- Mundëson një shkallë të arsyeshme të qëndrueshmërisë buxhetore komunale,
- Është mekanizëm për sigurimin e barazisë ndërmjet komunave si dhe
- Mundëson alokim adekuat të burimeve për komunitetet pakicë në komunat përkatëse.

Bazuar nga të dhënat e Departamentit të Politikave Ekonomike, Publike dhe Bashkëpunim Ndërkombëtar Financiar të Ministrisë së Financave, Punës dhe Transfereve në përputhje me LFPL, Granti i Përgjithshëm për komuna për vitin 2025 është ndarë në shumë prej 307.5 milion euro. Kjo ndarje bazohet në formulën e përcaktuar në nenin 24 të LFPL. Sipas këtij neni, 10% e të hyrave totale të buxhetuara të Qeverisë qendrore ju ndahen komunave, duke përjashtuar: mbështetjen buxhetore dhe grantet, grantet e përcaktuara të donatorëve, të hyrat nga tatimi në pronë, të hyrat nga interesi si dhe taksat, ngarkesat dhe të tjera nga qeveria lokale. Siç paraqitet në tabelën në vijim, bazuar në vlerësimet të Departamentit të Politikave Ekonomike, Publike dhe Bashkëpunim Ndërkombëtar Financiar, të hyrat e përgjithshme qeveritare për vitin 2025 pritet të jenë 3,227.19 mil. euro. Nga kjo shumë, zbriten ato të hyra siç specifikohet në nenin 24 të LFPL dhe vijmë tek baza për ndarjen e grantit të përgjithshëm për komuna, i cili grant për vitin 2025 është në shumë prej 307.5 milion euro.

Me qëllim të nivelizimit të kapacitetit të ulët të të hyrave vetanake të komunave më të vogla, bazuar në LFPL, secila komunë do të pranojë për çdo vit një shumë të përgjithshme fikse prej 140,000 euro, duke zbritur nga 1 euro për kokë banori ose 0 euro për komunat me popullsi të barabartë ose më të madhe se 140,000 banorë. Pas kësaj, shpërndarja e bërë nëpër komuna bazohet në formulën për alokimin e grantit të përgjithshëm në komuna sipas LFPL: (i) numri i popullsisë llogaritet me tetëdhjetë e nëntë përqind (89%); (ii) përmasat gjeografike të komunës me gjashtë përqind (6%); (iii) numri i popullsisë pakicë në komunë me tre përqind (3%); (iv) komunat ku shumica e popullsisë së të cilave përbëhet nga pakicat me dy përqind (2%).

- Buxheti i përgjithshëm i planifikuar i Komunës së Kaçanikut për vitin fiskal 2025, i përcaktuar sipas Qarkores Buxhetore nr.2025/01 me kufijtë fillestarë buxhetor në shumë prej: 12,592,238.00€.

FINANCIMI I BUXHETIT PER VITET 2025-2027						
BURIMET E FINANCIMIT	VITI: 2024	VITI: 2025	VITI: 2026	VITI: 2027	KRAHASIMI: 2025/2024	Rritja ne%
GRANTI I PËRGJITHSHËM	5,130,643.00	5,538,386.00	5,856,980.00	6,181,384.00	407,743.00	
GRANTI S. PËR ARSIM	4,395,331.00	4,626,225.00	4,765,012.00	4,907,962.00	230,894.00	
GRANTI S. PËR SHËNDETËSI	1,508,809.00	1,477,227.00	1,547,543.00	1,621,206.00	-31,582.00	
TOTAL FINANCIMI QEVERITAR	11,034,783.00	11,641,838.00	12,169,535.00	12,710,552.00	607,055.00	5.50
HVK:	924,200.00	950,400.00	1,024,133.00	1,099,021.00	26,200.00	2.83
TOTAL BUXHETI:	11,958,983.00	12,592,238.00	13,193,668.00	13,809,573.00	633,255.00	5.30

- **Burimet e financimit të Buxhetit Komunal vijnë nga:**

1. Granti i Përgjithshëm 5,538,386,00€
2. Granti Specifik i Arsimit: 4,626,225.00€
3. Granti Specifik për Shëndetësi: 1,477,227.00€ dhe
4. Të hyrat vetanake 950,400.00€

- **Total Financimi Qeveritar: 11,641,838.00€ apo 92.45% e përbërjes së buxhetit total dhe**
- **Të hyrat vetanake që për vitin 2025 planifikohen të jenë: 950,400.00€ apo 7.55% e total buxhetit.**

- **KRAHASIMI ME VITIN 2024:**

- Sipas burimeve të financimit Grantet Qeveritare kanë shënuar rritje nga 11,034,783.00€ sa ishte në v.2024 në 11,641,838.00€ për vitin 2025 apo në shumë totale prej vetëm 607,055.00 euro vlera e rritjes se buxhetit apo shprehur në përqindje rritja është për 5.50%.

Granti specifik për Arsim parauniversitar për vitin 2025-2027

Granti Specifik për Arsim para universitar sipas LFPL, bazohet në sistem të hapur të financimit, duke marrë parasysh kriteret në formulën e arsimit para universitar të MASHTI për vitin 2025-2027.

Grantin specifik për arsim para universitar për gjitha komunat për vitin 2025 është aprovuar në shumë prej 249.1 milion euro si vijon:

- Paga dhe shtesa në shumë prej 233.8 milion euro,
- Mallra dhe shërbime në shumë prej 13.1 milion euro,

- Shpenzime kapitale në shumë prej 2.2 milion euro.

Ndërsa siq shihet në tabelën më lartë shuma e ndarë e Grantit Specifik për Arsim për komunën e Kaçanikut është në vlerë prej 4,626,225.00€. Bazuar në formulën dhe kriteret e përcaktuar nga MFPT të listuara më poshtë pika o) Kapitallet janë kalkuluar sipas kriterit 7 euro për nxënës, i bie që shuma totale për investime në infrastrukturë arsimore të jet vetëm 38,843.00€. Mirëpo duke qenë prezent një numër i madh i nevojat për rregullimin e infrastrukturës arsimore në komunën tonë kemi paraparë investimet për vitin 2025 në shumë prej 720,000.00€ duke ndarë mjetet nga Granti i Përgjithshëm. Pra bazuar në formulën Qeveritare as për së afërmi nuk janë ndarë mjete në krahasim me nevojat në sektorin e Arsimit. Përveq kësaj shpërndarja e buxhetit Qendror në kuadër të Ministrisë së Arsimit deri më tani ka qenë zero në ngjitjen e objekteve të reaja arsimore dhe vazhdimin e objekteve ende të papërfunduara të nisura në vitet paraprake.

Formula trajton nivelin e arsimit parafillor, fillor dhe të mesëm, duke marrë për bazë këto kriteret:

- a) Numri i nxënësve të regjistruar për vitin 2023/2024;
- b) Raporti nxënës-mësimdhënës për arsimin fillor dhe të mesëm për nxënësit shumicë 1:21.3 (bazuar në Udhëzimin administrativ nr. 22/2013 të MASHTI-it);
- c) Raporti nxënës-mësimdhënës për arsimin fillor dhe të mesëm për nxënësit pakicë 1:14.2;
- d) Raporti nxënës-mësimdhënës për arsimin parashkollor 1:12;
- e) Raporti nxënës-mësimdhënës për arsimin e mesëm profesional për nxënësit shumicë 1:17.2, dhe për nxënësit pakicë 1:11.5;
- f) Raporti nxënës-mësimdhënës për zonat malore 1:14.2;
- g) Kalkulimi për stafin mësimdhënës të gjuhës angleze për klasën I dhe II;
- h) Kalkulimi për stafin teknik administrativ për 630 nxënës 1 staf në arsimin parafillor dhe fillor;
- i) Kalkulimi për stafin teknik administrativ për 470 nxënës 1 staf në arsimin e mesëm
- j) Kalkulimi për stafin ndihmës për 170 nxënës 1 staf (pastrues) si dhe 1 staf për shkollë (roje);
- k) Kalkulimi i pagave dhe shtesave është bazuar në Ligjin për Paga në sektorin Publik;
- l) Shërbimi profesional Pedagogjik/Psikologjik;
Koordinatorët e cilësisë;
- n) Mallrat dhe shërbimet janë kalkuluar sipas kriterit për nxënës (23 euro për nxënës shumicë dhe 25 euro për nxënës pakicë) dhe për shkollë (1,500 euro për shkollë parafillore dhe fillore dhe 3,250 euro për shkollë të mesme);
- o) Kapitallet janë kalkuluar sipas kriterit 7 euro për nxënës;
- p) Asistent për fëmijë me nevoja të veçanta;
- q) Praktika profesionale;
- r) Kosto e pagesës së procedurave për validim dhe akreditim për shkollat e mesme të larta profesionale (8 Shkolla);
- s) Këshilltarë të karrierës me bazë në shkollë klasa 6 deri 9;
- t) Specialist të IT-së.
- u) Pagesa e shpenzimeve për shujtën ditore për nxënësit nga klasat 0-5.

Sipas MASHTI-të është raportuar numri për 4,180 nxënës më pak në arsim para universitar krahasuar me vitin paraprak. Me Qarkoren Buxhetore Komunale 2025/02 do të bëhet rishikimi dhe harmonizimi i stafit në sektorin e arsimit para-universitar.

GRANTI I SPECIFIK PËR SHËNDETËSI (GSSH):

Granti Specifik për shëndetësi primare sipas LFPL, bazohet në sistem të hapur të financimit, duke marrë parasysh kriteret në formulën e shëndetësisë primare të MSH për vitin 2025-2027.

Granti specifik për shëndetësi primare për vitin 2025 është aprovuar në shumë prej 83 milion euro, si në vijim:

- Kategorinë paga dhe shtesa në sektorin e shëndetësisë në shume prej 60.3 milion euro,
- Koston për vizitë dhe shërbim në shume prej 14.23 milion euro.
- Vizitat në shtëpi për shtatzëna dhe fëmijë në shumë prej 2.13 milion euro (politik në vazhdimësi),
- Vizitat e kujdesit paliativ në shumë prej 2.1 milion euro (politik në vazhdimësi),
- Shpenzime tjera operative në mallra dhe shërbime në shumë prej 2.1 milion euro
- Shpenzime komunale në shumë prej 2.1 milion euro.

Me Qarkoren Buxhetore Komunale 2025/02 do të bëhet rishikimi dhe harmonizimi i stafit në sektorin e shëndetësisë primare.

Për Komunën e Kaçanikut gjithsej shuma e ndarë e grantit specifik për Shëndetësi është në lartësi prej 1,477,227.00€ per vitin 2025. Krahasuar me vitin paraprak 2024 kemi zbritje të vlerës së Grantit prej 31,582.00€.

PROJEKSIONET E TË HYRAVE VETANAKE PËR VITIN 2025-2027:

Projeksionet e të hyrave vetanake komunale për vitin 2025, janë në shumë prej 950,400.00 euro. Në këto projeksione janë marrë parasyshë parashikimet e komunës mbi të hyrat në pronën e paluajtshme (tatimi ne prone dhe tatimi ne tokë) sipas faturimit te tatimit ne prone dhe trendit te realizimit të të hyrave jo tatimore gjate tri viteve te fundit, duke përjashtuar nga këto projeksione te hyrat nga APK, gjobat në trafik dhe te hyrat nga gjykatat.

□ TË DALURAT BUXHETORE PËR VITET 2024 – 2026

Tendenca e shpenzimeve komunale dhe parashikimi i tyre afat-mesëm 2025-2027

Përmes Qarkores Buxhetore komunale 2025/01 komunat do të kenë edhe në të ardhmen fleksibilitet në shpërndarjen e të hyrave vetanake komunale në strukturën e shpenzimeve sipas kategorive ekonomike për vitin 2025, duke përjashtuar kategorinë Paga dhe Mëditje. Si rezultat Komuna e Kaçanikut prezanton këtë ndarje të shpenzimeve në mes të kategorive të lejuara buxhetore për periudhën afatmesme 2025-2027:

NDARJA E KUIJVE BUXHETOR PËR VITIN 2025 SIPAS SEKTOREVE- DREJTORIVE KOMUNALE:						
SEKTORI - DREJTORIA:	PAGA DHE	MALLRA DHE	SHPENZIME	SUBVENCIONE	INVESTIME	TOTALI
	MEDITJE	SHERBIME	KOMUNALE	DHE TRANSFERE	KAPITALE	
ZYRA E KRYETARIT	261,356.11	70,000.00	-	70,000.00	-	401,356.11
ADMINISTRATA E PERGJITHSHME & Q.Gjinore	161,544.35	150,000.00	25,000.00	-	100,000.00	436,544.35
KUVENDI KOMUNAL	244,769.76	15,000.00	-	-	-	259,769.76
ZHVILLIMI EKONOMIK	28,058.92	20,000.00	-	50,000.00	110,000.00	208,058.92
BUXHETIMI - FINANCAT	103,678.56	20,000.00	-	-	305,000.00	428,678.56
SH.PUBLIKE, MBROJTJA C. DHE EMERGENCA	262,707.60	350,000.00	90,000.00	80,000.00	742,000.00	1,524,707.60
ZYRA E KOMUNITETEVE	11,439.35	2,000.00	-	-	-	13,439.35
BUJQESIA	38,569.69	10,000.00	-	120,000.00	50,000.00	218,569.69
URBANIZMI - PLANIFIKIMI URBAN	118,195.18	70,000.00	-	24,156.53	954,000.00	1,166,351.71
AD.SHËND. DHE SHERBIMET SOCIALE	123,076.32	10,000.00	5,000.00	10,000.00	1,500.00	149,576.32
SHERBIMET SHENDETESORE PRIMARE	1,044,994.00	242,233.00	30,000.00	-	160,000.00	1,477,227.00
KULTURA, RINIA, SPORTET	124,590.65	180,000.00	25,000.00	135,000.00	100,000.00	564,590.65
ARSIMI DHE SHKENCA	4,523,367.98	400,000.00	50,000.00	50,000.00	720,000.00	5,743,367.98
TOTAL BUXHETI:	7,046,348.47	1,539,233.00	225,000.00	539,156.53	3,242,500.00	12,592,238.00

NDARJA E KUIJVE BUXHETOR PËR VITIN 2026 SIPAS SEKTOREVE- DREJTORIVE KOMUNALE:						
SEKTORI - DREJTORIA:	PAGA DHE	MALLRA DHE	SHPENZIME	SUBVENCIONE	INVESTIME	TOTALI
	MEDITJE	SHERBIME	KOMUNALE	DHE TRANSFERE	KAPITALE	
ZYRA E KRYETARIT	311,356.11	70,000.00	-	100,000.00	-	481,356.11
ADMINISTRATA E PERGJITHSHME & Q.Gjinore	161,544.35	150,000.00	25,000.00	-	-	336,544.35
KUVENDI KOMUNAL	244,769.76	15,000.00	-	-	-	259,769.76
ZHVILLIMI EKONOMIK	28,058.92	20,000.00	-	50,000.00	210,000.00	308,058.92
BUXHETIMI - FINANCAT	103,678.56	20,000.00	-	-	400,000.00	523,678.56
SH.PUBLIKE, MBROJTJA C. DHE EMERGENCA	272,707.60	413,614.00	100,000.00	80,000.00	855,000.00	1,721,321.60
ZYRA E KOMUNITETEVE	11,439.35	2,000.00	-	-	-	13,439.35
BUJQESIA	38,569.69	10,000.00	-	150,000.00	70,000.00	268,569.69
URBANIZMI - PLANIFIKIMI URBAN	168,195.18	100,000.00	-	24,156.53	805,000.00	1,097,351.71
AD.SHËND. DHE SHERBIMET SOCIALE	123,076.32	10,000.00	5,000.00	10,000.00	5,000.00	153,076.32
SHERBIMET SHENDETESORE PRIMARE	1,094,994.00	302,549.00	-	-	150,000.00	1,547,543.00
KULTURA, RINIA, SPORTET	124,590.65	180,000.00	25,000.00	150,000.00	30,000.00	509,590.65
ARSIMI DHE SHKENCA	4,543,367.98	450,000.00	50,000.00	50,000.00	880,000.00	5,973,367.98
TOTAL BUXHETI:	7,226,348.47	1,743,163.00	205,000.00	614,156.53	3,405,000.00	13,193,668.00

NDARJA E KUIJVE BUXHETOR PËR VITIN 2027 SIPAS SEKTOREVE- DREJTORIVE KOMUNALE:						
SEKTORI - DREJTORIA:	PAGA DHE MEDITJE	MALLRA DHE SHERBIME	SHPENZIME KOMUNALE	SUBVENCIONE TRANSFERE	INVESTIME	TOTALI
ZYRA E KRYETARIT	311,356.11	150,000.00	-	100,000.00	-	561,356.11
ADMINISTRATA E PERGJITHSHE & Q.Gjinore	161,544.35	200,000.00	50,000.00	-	-	411,544.35
KUVENDI KOMUNAL	244,769.76	20,000.00	-	-	-	264,769.76
ZHVILLIMI EKONOMIK	78,058.92	20,000.00	-	100,000.00	300,000.00	498,058.92
BUXHETIMI - FINANCAT	103,678.56	20,000.00	-	-	400,000.00	523,678.56
SH.PUBLIKE, MBROJTJA C. DHE EMERGJENCA	272,707.60	413,614.00	120,000.00	100,000.00	910,000.00	1,816,321.60
ZYRA E KOMUNITETEVE	11,439.35	5,000.00	-	-	-	16,439.35
BUJQESIA	38,569.69	15,000.00	-	150,000.00	100,000.00	303,569.69
URBANIZMI - PLANIFIKIMI URBAN	201,594.18	130,000.00	-	30,000.00	950,000.00	1,311,594.18
AD.SHËND. DHE SHERBIMET SOCIALE	123,076.32	20,000.00	5,000.00	10,000.00	-	158,076.32
SHERBIMET SHENDETESORE PRIMARE	1,118,657.00	302,549.00	-	-	200,000.00	1,621,206.00
KULTURA, RINIA, SPORTET	154,590.65	200,000.00	25,000.00	170,000.00	30,000.00	579,590.65
ARSIMI DHE SHKENCA	4,543,367.98	450,000.00	50,000.00	100,000.00	600,000.00	5,743,367.98
TOTAL BUXHETI:	7,363,410.47	1,946,163.00	250,000.00	760,000.00	3,490,000.00	13,809,573.47

Kategoria Ekonomike – Investimet Kapitale - e prezantuar në detaje më poshtë paraqet një komponentë të rëndësishme të buxhetit të komunës e cila ndonëse nuk përfaqëson pjesën më të madhe të shpenzimeve të përgjithshme buxhetore, mbetet me rëndësi të posaqme në aspektin e planifikimit, për Komunën e Kaçanikut. Kjo kategori e shpenzimeve në kuadër të shpenzimeve të rregullta buxhetore, ka potencialin më të madh për të nxitur rritjen ekonomike. Andaj, kjo kategori e shpenzimeve, edhe gjatë periudhës së ardhshme afatmesme, do të vazhdojë të jetë në funksion të krijimit të ambientit më të favorshëm për ngritje të pjesëmarrjes së sektorit privat, dhe qytetarëve përmes përmirësimit të vazhdueshëm të infrastrukturës. Përderisa ndikimi i këtyre investimeve në punësim dhe konsum është relativisht i shpejtë, ndikim i plotë i tyre në ekonomi do të mund të realizohet vetëm në periudhën afatmesme. Në këtë kontekst përmirësimi i infrastrukturës do të pozicionojë ekonominë e Komunës së Kaçanikut në një rrugë të rritjes më të shpejtë dhe të qëndrueshme ekonomike në një periudhë afatgjatë.

Tab.4.2. Propozim Projektet kapitale 2025 -2027						
Nr.	Emertimi i projekteve:	Kodi i	Buxheti 2025	Vlerësimi 2026	Vlerësimi 2027	Total 2025-2027
	TOTALI :		3,242,500	3,405,000	3,490,000	10,137,500
	ADMINISTRATA KOMUNALE		2,362,500	2,375,000	2,690,000	7,427,500
I	Administrata dhe Personeli		100,000	-	-	100,000
1	Rregullimi i sistemit te ngrohjes qendrore te objektit të Administrates Komunale-Faza II-të	52636	100,000	-	-	100,000
II.	Buxhet dhe Financa		305,000	400,000	400,000	1,105,000
2	Mjetet për bashkëfinancim të projekteve	86245	305,000	400,000	400,000	1,105,000
III.	Shërbimet Publike, Mbrojtja Civile, Emergjencia		742,000	855,000	910,000	2,507,000
3	Ndërtimi i fabrikës për trajtimin e ujit të pijes në Sepetin	52699	2,000	-	-	2,000
4	Ndërtimi i trotuarit ne rrugen regjionale Ahmet Kaçiku segmenti Restaurant Natyra-Fushë e Pajtimit, faza II-të	52705	200,000	50,000	-	250,000
5	Rregullimi i rruges Bob-Kulla Hasanit	46554	100,000	-	-	100,000
6	Ndërtimi dhe asfaltimi I pjesës së mbetur të rrugës Ismail Raka, segmenti prej Shtëpisë së Kulturës deri te Xhamia e Dëshmorëve	51628	5,000	5,000	5,000	15,000
7	Ndërtimi i kanalizimeve fekale dhe atmosferike	52879	100,000	200,000	250,000	550,000
8	Ndërtimi dhe rregullimi i rrjeteve të ujësjellësve	52883	50,000	50,000	50,000	150,000
9	Rregullimi i ndriçimit publik	52809	25,000	70,000	100,000	195,000
10	Rregullimi dhe asfaltimi i rruges Runjevë-Stagovë-Kaçanik I Vjeter		80,000	-	-	80,000
11	Ndërtimi dhe rregullimi i hapësirave publike	52820	25,000	50,000	50,000	125,000
12	Asfaltimi I rrugës "Hamëz Jashari" segmenti Silkapor - Rakaj	I ri	50,000	100,000	50,000	200,000
13	Projekte te ndryshme infrastrukturore	I ri	-	225,000	300,000	525,000
14	Rehabilitimi dhe asfaltimi I rruges Bob-Doganaj	I ri	5,000	5,000	5,000	15,000
15	Ndërtimi I trotuarit dhe ndriçimit publik ne rrugen Fadil Buniaku. faza II-të	I ri	50,000	-	-	50,000
16	Ndërtimi I trotuarit, shtegut per çiklizem dhe rehabilitimi i rrugës "Adem Jashari" Stagovë	I ri	50,000	100,000	100,000	250,000
IV.	Bujqësi, Pylltari dhe Zhvillimi Rural		50,000	70,000	100,000	220,000
17	Ndërtimi i kanaleve të ujitjes në fshatrat Nikaj-Rekë-Kovaqec		50,000	-	-	50,000
18	Projekte te ndryshme infrastrukturore në bujqësi		-	70,000	100,000	170,000
V.	Zhvillimi Ekonomik		110,000	210,000	300,000	620,000
19	Ndërtimi i shtegut të Lirisë-faza I-rë		35,000	110,000	-	145,000
20	Ndërtimi i kioskave per biznese ne Bulevard në Sheshin e qytetit dhe pika tjera turistike		25,000	-	-	25,000
21	Ndërtimi I ballkonit paranomik te Guri Shpuar	I ri	50,000			50,000
22	Projektet zhvillimore te turizmit	I ri	-	100,000	300,000	400,000

vi.	Planifikim Urban dhe Mjedisi		954,000	805,000	950,000	2,709,000
23	Ndërtimi i kolektorit pergjate Lumit lepec dhe Nerodime	I ri	2,000	-	-	2,000
24	Ndërtimi i shtretërve të lumenjëve dhe nërrockave	53133	100,000	200,000	250,000	550,000
25	Ndërtimi i ures mbi lumin Nerodime dhe mbi hekurudhë	53142	2,000	5,000	-	7,000
26	Projekte te ndryshme infrastrukturore urbanistike		-	100,000	200,000	300,000
27	Rregullimi dhe asfaltimi i rrugëve në pjesën urbane-Kaçanik	53187	150,000	200,000	250,000	600,000
28	Rregullimi dhe asfaltimi i rrugëve në pjesën rurale-Kaçanik	53198	300,000	300,000	250,000	850,000
29	Ndërtimi i urave mbi lumin Lepenc	53279	200,000	-	-	200,000
30	Ndërtimi i rrugës dhe trotuarit "Reshat Shehu"	I ri	200,000	-	-	200,000
vii.	MIRËQENJA SOCIALE		1,500	5,000	-	6,500
31	Ndërtimi i objektit të QPS-ës në Kaçanik	52979	1,500	5,000	-	6,500
viii.	SHËNDETËSIA		160,000	150,000	200,000	510,000
32	Furnizimi me aparatura për QKMF-ën	I ri	30,000	-	50,000	80,000
33	Blerja e veturës për kujdesin Paliativ	I ri	30,000	-	-	30,000
34	Projekte te ndryshme infrastrukturore në shëndetesi	I ri	-	100,000	150,000	250,000
35	Ndërtimi i depos dhe garazhës në QKMF	I ri	100,000	50,000	-	150,000
xix.	KULTURË, RINI DHE SPORT		100,000	30,000	30,000	160,000
36	Rregullimi I varrezave të Dëshmorëve dhe Veteranëve të Uçk-së	45087	100,000	30,000	30,000	160,000
x.	ARSIMI FILLORË		520,000	630,000	500,000	1,650,000
37	Ndërtimi i aneksit dhe rrethojës ne SHFMU Dituria-Shtrazë	I ri	40,000	-	-	40,000
38	Furnizimi me gjeneraorë për SHFMU: "Kadri Zeka" - "Nazmi Osmani" - "Idriz Seferi" - "7 Shtatori" - "Jusuf Gërvalla" - " Agim Bajarami" - "Gafurr Luma" - "Ali Asllani"	I ri	60,000	60,000	-	120,000
39	Ndërtimi i sallës së Edukatës Fizike ne SHFMU "Idriz Seferi" Bob		200,000	-	-	200,000
40	Ndërtimi i sallës së Edukatës Fizike ne SHFMU "Kadri Zeka" Dubravë	I ri	200,000	300,000	-	500,000
41	Vendosja e paneleve diellore ne objektet shkollore	I ri		150,000	150,000	300,000
42	Furnizim me tabela digjitale per shkollat fillore dhe te mesme	53229	20,000	20,000	50,000	90,000
43	Digjitalizimi i SHFMU "Emin Duraku" Kaçanik			100,000	-	100,000
44	Digjitalizimi i SHFMU-ve	I ri			300,000	300,000
	ARSIMI I MESËM		200,000	250,000	100,000	550,000
45	Ndërtimi i aneksit të IAAP-Feriz Guri dhe Vëllezërit Çaka	I ri	200,000		-	200,000
46	Digjitalizimi i SHML-ve	I ri		100,000	100,000	200,000
47	Vendosja e paneleve diellore në IAAP-Feriz Guri dhe Vëllezërit Çaka	I ri		150,000	-	150,000



Republika e Kosovës
Republika Kosova
Republic of Kosovo



Komune e Kaçanikut
Opština Kaçanik
Municipal of Kaçanik

01 Nr. 60/01-14084/24
Kaçanik, 14.06.2024

Në bazë të nenit 51 dhe 52 të Ligjit nr. 03/L-040 Për Vetëqeverisjen e Lokale, të nenit 3.1 dhe 2 lidhur me nenin 4, 5 dhe 6.4 të Udhëzimit Administrativ (MPL) Nr. 05/2020 – për Procedurën e Themelimit, Përbërjen dhe Kompetencat e Komiteteve të Përhershme dhe komiteteve tjera në komunë, të nenit 39.1 të Statutit të Komunës, Kryesuesi i Kuvendit të Komunës Kaçanik, e bënë këtë

PROPOZIM VENDIM

Që Kuvendi i Komunës Kaçanik, në mbledhjen e vet të mbajtur me _____, të merr këtë:

V E N D I M

PËR NDRYSHIM PLOTËSIMIN E VENDIMIT 01 NR. 60/01-38152/21 TË DATËS 29.12.2021 PËR FORMIMIN E KOMITETIT PËR POLITIKË DHE FINANCA

1. Me këtë Vendim, Ndryshohet dhe Plotësohet pika 2.3 e Vendimit të Kuvendit të Komunës 01 Nr. 60/01-38152/21 të datës 29.12.2021, ashtu që në Komitetin për Politikë dhe Financa, bëhet zëvendësimi i anëtares Fitore Vishi- nga PDK, e cila ka ofruar dorëheqje nga pozita e anëtarit të Kuvendit të Komunës, për shkak të punësimit në Shërbimin Civil, me çka me automatizëm i kanë pushuar edhe pozitat tjera të ndërlidhura me Kuvendin e Komunës.
2. Në Komitetin për Politikë dhe Financa, caktohet për anëtar _____.
3. Me ndryshim plotësimet që bëhen, Komiteti për Politikë dhe Financa, ka këtë përbërje:

2.1. Kemal Murseli	PDK	Kryesues sipas funksionit
2.2. Kadri Krivenjeva	PDK	anëtar
2.3. _____	PDK	anëtar
2.4. Agim Mani	LVV	anëtar
2.5. Kadrije Lika-Troni	LVV	anëtar
2.6. Ardita Rrahmani	LDK	anëtar
2.7. Rabije Sallahi	AAK	anëtar.
4. Pikat tjera të vendimit mbesin të pandryshuara.
5. Ky Vendim hyn në fuqi 15 ditë pas regjistrimit në Zyrën e protokollit të autoritetit mbikëqyrës -MAPL, si dhe 7 ditë pas publikimit në faqen zyrtare të komunës.



Kryesuesi i Kuvendit
Kemal Murseli



Republika e Kosovës
Republika Kosova
Republic of Kosovo



Komune e Kaçanikut
Opština Kaçanik
Municipal of Kaçanik

01 Nr. 60/01-38152/21
Kaçanik, 29.12.2021

Në bazë të nenit 51 dhe 52 të Ligjit nr. 03/L-040 Për Vetëqeverisjen e Lokale, të nenit 3.1 dhe 2 lidhur me nenin 4, 5 dhe 6.4 të Udhëzimit Administrativ (MPL) Nr. 05/2020 – për procedurën e themelimit, përbërjen dhe kompetencat e komiteteve të përhershme dhe komiteteve tjera në komunë, të nenit 39.1 të Statutit të Komunës, Kuvendi i Komunës Kaçanik, në mbledhjen e vet të mbajtur me 29 dhjetor 2021, merr këtë:

V E N D I M PËR FORMIMIN E KOMITETIT PËR POLITIKË DHE FINANCA

1. Me këtë Vendim, formohet Komiteti për Politikë dhe Financa (KPF) i Kuvendit të Komunës Kaçanik, nga radhët e anëtarëve të Kuvendit të Komunës, në përbërje 7 anëtarëve.
2. Komitetit për Politikë dhe Financa, ka këtë përbërje:

2.1. Kemal Murseli	PDK	Kryesues sipas funksionit
2.2. Kadri Krivenjeva	PDK	anëtar
2.3. Fitore Vishi	PDK	anëtar
2.4. Agim Mani	LVV	anëtar
2.5. Kadrije Lika-Froni	LVV	anëtar
2.6. Ardita Brahmami	LDK	anëtar
2.7. Rabije Sallahi	AAK	anëtar.
3. Përbërja e Komitetit për Politikë dhe Financa reflekton përfaqësimin e etniteteve politike në Kuvendin e Komunës, duke reflektuar edhe barazinë gjinore.
4. Komiteti për Politikë dhe Financa kryesohet nga Kryesuesi i Kuvendit të Komunës, sipas funksionit që e ka. Në rastet kur në mbledhjen e komitetit për politikë dhe financa mungon kryesuesi, mbledhja kryesohet nga anëtari më i vjetër i komitetit.
5. Detyrat e Komitetit për Politikë dhe Financa janë të përcaktuara në Ligjin e Vetëqeverisjes Lokale, Udhëzimit Administrativ (MPL) Nr. 05/2020, Statutin e Komunës dhe në Rregulloren e Punës së Kuvendit.
6. Anëtarët e KPF nuk kanë të drejtë të jenë edhe anëtarë të komiteteve tjera.
7. Kompensimi për punën e Komitetit për Politikë dhe Financa rregullohet me Vendim të veçantë sipas Udhëzimeve të Qeverisë së Republikës së Kosovës.
8. Ky Vendim hyn në fuqi 15 ditë pas regjistrimit në Zyrën e protokollit të autoritetit mbikëqyrës -MAPL, si dhe 7 ditë pas publikimit në faqen zyrtare të komunës.

Me këtë Vendim njoftohen: Anëtarët e Komitetit për Politikë dhe Financa, Kryesuesi i Kuvendit, Kryetari i Komunës, Drejtorja për Ekonomi, Financa dhe Zhvillim dhe Arkivi.





Republika e Kosovës
Republika Kosova
Republic of Kosovo



Komuna e Kaçanikut
Opština Kaçanik
Municipality of Kaçanik

LISTË DISTRIBUIMI/ CIRKULARNO PISMO/ ROUTING SLIP

REFERENCË:	01-104/02-11455/24				
PËR/ZA/TO:	Zyrtaren për përgatitjen e mbledhjeve të Kuvendit znj. Makfire Malsiu				
CC:					
PËRMES/PREKO/THROUGH:					
NGA/OD/FROM:	Gentiana Kastrati-Sallahu – Kryesuese e komisionit vlerësues për zbatimin e procedurave për dhënien në shfrytëzim afatgjatë të pronave të paluajtshme të Komunës së Kaçanikut.				
TEMA/SUBJEKAT/SUBJECT:	NJOFTIM Përfundimtar – Rekomandimet për përzgjedhjen e ofertueseve fituese				
Nr. i zyrës:		Lokacioni:		Data:	
Br. kancelarije:	-	Kucni:	Administrata Komunale	Datum:	14.06.2024
Room No.:		Extension:		Date:	



Komisionit vlerësues për zbatimin e procedurave për dhënien në shfrytëzim afatgjatë të pronave të paluajtshme të Komunës së Kaçanikut njofton Kuvendin Komunal se me datën 16.05.2024 janë publikuar Rekomandimet për përzgjedhjen e ofertueseve fituese.

Njoftimi Përfundimtar – Rekomandimet për përzgjedhjen e ofertave të procedohen sipas Ligjit nr. 06/I-092 për dhënien në shfrytëzim dhe këmbim të pronës së paluajtshme të komunës, dhe të Rregullores (QRK) nr. 09/2020 për caktimin e procedurave të dhënies në shfrytëzim dhe këmbimin e pronës së paluajtshme të Komunës, konkretisht në harmoni me nenin 22.

Ndaj **Rekomandimeve të Publikuara** në web-faqe, brenda afatit ligjor nuk është parashtruar ndonjë ankesë tek komisioni për shqyrtimin e ankesave, vetëm një përgjigjeje përmes drejtorit të DUKMM-së.

Të bashkangjitur gjeni:

Rekomandimet për përzgjedhjen e ofertuesve, me nr. të protokollit 01.Nr.104/02-11398/24, 01.Nr.104/02-11401/24, 01.Nr.104/02-11400/24 dhe 01.Nr.104/02-11403/24, të datës 16.05.2024, gjithashtu të gjitha shkresat tjera përcjellës do ti pranoni zyrtarisht përmes emailit zyrtar nga komisioni vlerësues për dhënien në shfrytëzim afatgjatë të pronave të paluajtshme të Komunës.

Me respekt!



Republika e Kosovës
Republika Kosova
Republic of Kosovo



Komuna e Kaçanikut
Opština Kaçanik
Municipal Kaçanik

01Nr.60/01-14105/24
Kaçanik, 14.06.2024

Mbështetur në nenin 29 dhe 30 të Ligjit nr.03/L-040 – Për Vetëqeverisjen Lokale (Gazeta Zyrtare e Republikës së Kosovës Nr. 28/4 Qershor 2008), të nenit 59 të Statutit të Komunës së Kaçanikut 01Nr.60/01-12895/20 të datës 30.06.2020, të pikës 5 paragrafi 4.3 e Planit të Punës së Kuvendit të Komunës Nr. 60/02-32223/23 për vitin 2024 të datës 28.12.2023, Kryesuesit të Kuvendit

PROPOZON

Që Kuvendi i Komunës Kaçanik në mbledhjen e mbajtur me _____/24, të merr këtë:

VENDIM

PËR REALIZIMIN E NJË VIZITE ZYRTARE STUDIMORE E ANËTARËVE TË KUVENDIT DHE TË EKZEKUTIVIT TË KOMUNËS KAÇANIK JASHTË VENDIT - NË NJË NGA VENDET E RAJONIT

1. Me këtë Vendim, vendoset të realizohet një vizitë zyrtare studimore e Anëtarëve (Këshilltarëve) të Kuvendit dhe të Ekzekutivit të Komunës Kaçanik, jashtë vendit -në një nga vendet e rajonit.
2. Vizita zyrtare studimore nga pika 1. e këtij vendimi, realizohet me qëllim të shkëmbimit të përvojave dhe rritjen e bashkëpunimit ndërmjet komunave me vendin që do të realizohet.
3. Vizita zyrtare studimor nga pika 1. e këtij vendimi, do të realizohet në muajin tetor ose nëntor të vitit 2024.
4. Kryesuesi i Kuvendit në bashkëpunim me Shefat e GP të përfaqësuar në Kuvendin e Komunës, do të kujdesën për përcaktimin e vendit dhe agjendës së vizitës.
5. Shpenzimet për realizimin e vizitës nga pika 1 e këtij vendimi do t'i bartë Komuna e Kaçanikut, ndërkaq do të kujdeset t'i zbatoj, Kryetari i Komunës dhe Drejtoria për Buxhet dhe Financa.
6. Ky Vendim hyn në fuqi sipas nenit 17 të Rregullores (MAPL) Nr. 01/2017 –Për Procedurat e hartimit dhe publikimit të akteve të komunës.

Me këtë Vendim njoftohen:

1. Kryetari i Komunës;
2. Kryesuesi i Kuvendit;
3. Drejtoria e Buxhetit dhe Financave;
4. Arkivi.





01 Nr. 350/02-14106/24
Datë 16.06.24

Në mbështetje të nenit 4, paragrafi 3, pika 3.3.14, dhe 3.3.15 të Ligjit Nr.03/L-139, për Shpronësimin e pronës së paluajtshme, nenit 58, shkronja h) të Ligjit nr. 03/L-040-Për Vetëqeverisjen lokale (Gazeta Zyrtare e Republikës së Kosovës Nr. 28/4 Qershor 2008), nenit 6, paragrafi 2, shkronja f) të Statutit të Komunës së Kaçanikut të datës 25.09.2008 dhe ndryshimi plotësimin e Statutit të Komunës së Kaçanikut 01.nr.60/01-12895/2020 të datës 30.06.2020, Kryetari i Komunës së Kaçanikut nëpërmjet të Drejtorisë për Urbanizëm , Kadaster dhe Mbrojtje të Mjedisit që Kuvendi i Komunës , në mbledhjen e radhës të merre këtë :

**PROPOZIM VENDIM
PËR NDRYSHIM PLOTËSIMIN E VENDIMIT 01 NR.06/350-9402/2016 TË DATËS
30.03.2016 PËR SHPALLJEN E INTERESIT TË PËRGJITHSHËM PUBLIK Z.K NË
KAÇANIK I VJETËR, PËR NDËRTIMIN E IMPIANTIT PËR TRAJTIMIN E
UJËRAVE TË ZEZA**

1. Me këtë PROPOZIM vendim, ndryshohet dhe plotësohet Vendimi i Kuvendit të Komunës 01 nr.06/350-9402/2016 të datës 30.03.2016 për shpalljen e interesit të përgjithshëm publik Z.K në Kaçanik i Vjetër, për ndërtimin e impiantit për trajtimin e ujërave të zeza.
2. Ndryshimet dhe plotësimet e Vendimit nga pika 1 e këtij Vendimi, bëhen të pika 2 si vijon:

Patundshmëria në të ciliën duhet të ndërtohet impiantit për trajtimin e ujërave të zeza përbëhet nga parcelat kadastrale me numrat si vijon: 00068-2; 00068-3; 00068-4; 00068-5; 00069-0; 00070-0; 00071-0; 00072-0; 00073-0, 00074-0; 00075-0; 00076-0; 00077-0, 00078-0; 00079-1; 00079-2; 00079-3, 00079-4; 00080-0; 00081-0; 00210-0; 00211-0; 00212-0; 00213-0; 00214-0; 00215-0; 00216-0; dhe 00217-0, prona private në Z.K. Kaçanik i Vjetër ndryshohen dhe shtohen parcelat te cilet ka ndodhur ndryshimi i numrit kadastral në procedur bashkim dhe ndarje të parcelav, andaj ndryshimi bëhet si vijon:

00068-2; 00068-3; 00068-4; 00068-5; 00069-0; 00070-0; 00071-0; 00072-0; 00073-0, 00074-0; 00077-0, 00078-0; 00079-1; 00079-2; 00079-3, 00079-4; 00080-0; 00212-0; 00213-0; 00214-0; 00215-0; 00216-0; 00217-0, 002207-0; 02246-1; 02246-2; 02246-3; 02246-4; 02246-5; 02246-6; 02298-1; 02298-2 dhe 02298-3;

3. Pikët tjera të vendimit mbesin të pandryshuara.
4. Ky vendim hyn në fuqi 15 ditë pas regjistrimit në zyrën e protokollit të autoritetit mbikëqyrës të MAPL, si dhe pas publikimit në faqen zyrtare të Komunës.

Arsyetim:

Drejtoria për Urbanizëm , Kadaster dhe Mbrojtje të Mjedisit duke u bazuar në procedur për shpronsimin e pronës së paluajtshme për ndërtimin e impiantit për trajtimin e ujërave të zeza kërkon ndryshimin e vendimit lidhur me shpalljen e interesit të përgjithshëm publik Z.K në Kaçanik i Vjetër, gjegjësisht në parcelat të cilat ka ndodhur ndryshimi lidhur me bashkimin dhe Ndarjen e parcelave dhe të cilat parcela kanë marr numra të ri andaj ne kërkojm që këto parcela të ndryshohen si në dispozitiv të këtij propozim vendimi
Të bashkangjitura i gjeni Dokumentet

- Vendimit 01 nr.06/350-9402/2016 të datës 30.03.2016 për shpalljen e interesit të përgjithshëm publik Z.K në Kaçanik i Vjetër,
- *Çertifikatat e pronës për personat Fizik,*
- *Kopja e planit*
- *Skica e parcelave për shpronsim*

Drejtori i DUKMM-së
z. Qamil Stagova







Republika e Kosovës
Republica Kosovo-Republic of Kosovo
Qeveria - Vlada - Government

Ministria e Mjetit, Planifikimit Hapësinor dhe Infrastrukturës / Ministarstvo Življne Sredine, Prostornog Planiranja i Infrastrukture /
Ministry of Environment, Spatial Planning and Infrastructure
AGJENCIA KADASTRALE E KOSOVES / KATASTARSKA AGENCIJA KOSOVA / KOSOVO CADASTRAL AGENCY

CERTIFIKATË / CERTIFIKAT / CERTIFICATE

NJËSIA KADASTRALE / KATASTARSKA JEDINICA / CADASTRAL UNIT : P-70917086-00068-2

Numri i lëndës / Broj Predmet / Case Referent Number: 14096/2024
Data dhe koha e lëshimit / Datum i vreme izdavanja / Date and time of submission: 14.06.2024 - 11:01
Komuna / Opština / Municipality: KAÇANIK / KAÇANIK / KAÇANIK
Zona kadastrale / Katastarska Zona / Cadastral Zone: Kaçanik I Vjetër / Stari Kaçanik / Kaçaniku I Vjetër
Zyra Kadastrale Komunale / Opštinska Katastarska Kancelarija / Municipal Cadastral Office: KAÇANIK / KAÇANIK / KAÇANIK

A. TË DHËNAT PËR NJËSINË KADASTRALE / PODACI O KATASTARSKOJ JEDINICI / CADASTRAL UNIT DATA

Numri i njësisë kadastrale Broj katastarske jedinice Cad. Unit. No.	Lloji i njësisë Vrsta Jedinice Unit Type	Lloji i pronës Vrsta imovine Property Type	Zona U/R G/S U/R	Sipërfaqja Površina Area (m ²)	Pëshkrim Opis Description	Krijuar më datën Uradjeno na dan Created On	Azhuruar Azurirano Updated
P-70917086-00068-2	PARCELE / PARCELA / PARCEL.	Prone private / Privatna imovina / Privately owned Land		2641			

A.1 ADRESA E NJËSISË KADASTRALE / ADRESA KATASTARSKE JEDINICE / CADASTRAL UNIT ADDRESS

Vendi i quajtur Mesto zvano Called place	Kodi Postal Poštanski kod Postal Code	Emri i rrugës Naziv ulice Street name	Krijuar më datën Uradjeno na dan Created On	Azhuruar Azurirano Updated
LIVADHET E BEGRACËS				

A.2 LLOJI I SHFRYTËZIMIT / VRSTA KORISCENJA / TYPE OF USE

Numri Broj Number	Lloji i shfrytëzimit të parcelës Vrsta koriscenja parcele Parcel Type Of Use	Shfrytëzimi aktual i parcelës Trenutno koriscenje parcele Parcel Current Use	Kualiteti i klases Kualitet klase Quality Class	Sipërfaqja Površina Area (m ²)
1	Bujqësore/Pojiprivredno/Agriculture	Livadhet/Livade/meadow	Livadh i Klases 3/Livada 3 Klase/3rd Class Meadow	2641

B. PRONARI/POSEDUESI - VLASNIK/DRŽALAC - OWNER/POSSESSOR

Të drejtat Prava Rights	Emri Ime Name	Nr. personal Lieni broj ID. No.	Vendbanimi Prebivaliste Resident	Kodi postal Poštanski kod Postal code	Hollësitë e adresës Pogodnosti adrese Address details	Pjesa e promës Deo imovine Share quota	Pershkrimi Opis Description	Azhuruar Azurirano Updated
Posedim individual / Individualna Dizavina / Single possessor	GASHI MEHMET (RAMIZ)	1012271928	BEOGRACË / BEOGRACE / BEOGRACË /			1/1		20.12.2013



Republika e Kosovës
Republica Kosovo-Republic of Kosovo
Qeveria - Vlada - Government

Ministria e Mjedisit, Planifikimit Hapësinor dhe Infrastrukturës / Ministarstvo Živne Sredine, Prostornog Planiranja i Infrastrukture /
Ministry of Environment, Spatial Planning and Infrastructure
AGJENCIA KADASTRALE E KOSOVËS / KATASTARSKA AGENCIJA KOSOVA / KOSOVO CADASTRAL AGENCY

CERTIFIKATË / CERTIFIKAT / CERTIFICATE

NJËSIA KADASTRALE / KATASTARSKA JEDINICA / CADASTRAL UNIT : P-70917086-00068-3

Numri i lëndës / Broj Predmet / Case Referent Number:

14096/2024

Data dhe koha e tëshimit / Datum i vreme izdavanja / Date and time of submission:

14.06.2024 - 11:02

Komuna / Opština / Municipality:

KAÇANIK / KAÇANIK / KAÇANIK

Zona kadastrale / Katastarska Zona / Cadastral Zone:

Kaçanik I Vjetër / Stari Kačanik / Kačaniku I Vjetër

Zyra Kadastrale Komunale / Opštinska Katastarska Kancelarija / Municipal Cadastral Office:

KAÇANIK / KAÇANIK / KAÇANIK

A. TË DHËNAT PËR NJËSINË KADASTRALE / PODACI O KATASTARSKOJ JEDINICI / CADASTRAL UNIT DATA

Numri i njësisë kadastrale Broj katastarske jedinice Cad. Unit. No.	Lloji i njësisë Vrsta jedinice Unit Type	Lloji i pronës Vrsta imovine Property Type	Zona U/R GIS U/R	Sipërfaqja Površina Area (m²)	Përshkrim Opis Description	Krijuar më datën Uradjeno na dan Created On	Azhuruar Ažurirano Updated
P-70917086-00068-3	PARCELE / PARCELA / PARCEL	Pronë private / Privatna imovina / Privately owned Land		3094			

A.1 ADRESA E NJËSISË KADASTRALE / ADRESA KATASTARSKE JEDINICE / CADASTRAL UNIT ADDRESS

Vendi i quajtur Mesto zvano Called place	Kodi Postal Poštanski kod Postal Code	Emri i rrugës Naziv ulice Street name	Krijuar më datën Uradjeno na dan Created On	Azhuruar Ažurirano Updated
LIVADHET E BEGRACËS				

A.2 LLOJTI I SHFRYTËZIMIT / VRSTA KORISCENJIA / TYPE OF USE

Numri Broj Number	Lloji i shfrytëzimit të parcelës Vrsta korisenciaja parcelle Parcel Type Of Use	Shfrytëzimi aktual i parcelës Trenutno korisenciaje parcelle Parcel Current Use	Kualiteti i klasës Kvalitet klase Quality Class	Sipërfaqja Površina (m ²) (m ²)
1	Bujqësore/Poljoprivredno/Agriculture	Livadhet/Livade/meadow	Livadh 1 Klasës 3/Livada 3 Klasë/3rd Class Meadow	3094

B. PRONARI/POSEDUESI - VLASNIK/DRŽALAC - OWNER/POSSESSOR

Të drejtat Prava Rights	Emri Ime Name	Nr. personal Licni broj ID. No.	Vendbanimi Prebivaliste Resident	Kodi postar Poštanski kod Postal code	Hollësitë e adresës Pojednostoi adrese Address details	Pjesa e pronisë Deo imovine Share quota	Pershkrimi Opis Description	Azhuruar Azurirano Updated
Bashkë Posedim / Sudržavina / Co-Possessor	Ajukoviq Goran (Ivan)	1503983710285	///			1/5	234/2019 AKTIVENDIM CmT. 09/19; dt. 19.04.2019	05.06.2019
Bashkë Posedim / Sudržavina / Co-Possessor	JANKOVIC VERA (ud. BOZINA)	1170523080	///			1/5		31.10.2013
Bashkë Posedim / Sudržavina / Co-Possessor	JANKOVIC SLOBODAN (BOZIN)	0206961962029	///			1/5		31.10.2013
Bashkë Posedim / Sudržavina / Co-Possessor	BOJKOVIC BILJANA (BOZIN)	0510963967010	///			1/5		31.10.2013
Bashkë Posedim / Sudržavina / Co-Possessor	JANKOVIC DEJAN (STOJAN)	1601990450061	///					



Republika e Kosovës

Republika Kosovo-Republic of Kosovo

Qeveria - Vlada - Government

Ministria e Mjedisit, Planifikimit Hapësinor dhe Infrastrukturës / Ministarstvo Životne Sredine, Prostornog Planiranja i Infrastrukture /

Ministry of Environment, Spatial Planning and Infrastructure

AGJENCIA KADASTRALE E KOSOVËS / KATASTARSKA AGENCIJA KOSOVA / KOSOVO CADASTRAL AGENCY

CERTIFIKATË / CERTIFIKAT / CERTIFICATE

NJËSIA KADASTRALE / KATASTARSKA JEDINICA / CADASTRAL UNIT : P-70917086-00068-4

Numri i lëndës / Broj Predmet / Case Referent Number:

14096/2024
14.06.2024 - 11:02

KAÇANIK / KAÇANIK / KAÇANIK

Data dhe koha e Jeshimit / Datum i vreme izdavanja / Date and time of submission:

Kaçanik I Vjetër / Staro Kaçanik / Kačaniku I Vjetër

Komuna / Opština / Municipality:

KAÇANIK / KAÇANIK / KAÇANIK


Zona kadastrale / Katastarska Zona / Cadastral Zone:
Zyra Kadastrale Komunale / Opštinska Katastarska Kancelarija / Municipal Cadastral Office:

A. TË DHËNAT PËR NJËSINË KADASTRALE / PODACI O KATASTARSKOJ JEDINICI / CADASTRAL UNIT DATA

Numri i njësisë kadastrale Broj katastarske jedinice Cad. Unit. No.	Lloji i njësisë Vrsta jedinice Unit Type	Lloji i pronës Vrsta imovine Property Type	Zona U/R G/S U/R	Sipërfaqja Površina Area (m ²)	Përshkrim Opis Description	Krijuar më datën Uradjeno na dan Created On	Azhuruar Azurirano Updated
P-70917086-00068-4	PARCELE / PARCELA / PARCEL.	Pronë private / Privatno imovinu / Privately owned Land		1351			

A.1 ADRESA E NJËSISË KADASTRALE / ADRESA KATASTARSKE JEDINICE / CADASTRAL UNIT ADDRESS

Vendi i quajtur Mesto zvano Called place	Kodi Postal Poštanski kod Postal Code	Famri i rrugës Naziv ulice Street name	Krijuar më datën Uradjeno na dan Created On	Azhuruar Azurirano Updated
LIVAJDIET E BEGRACËS				



A2. LLOJII I SHFRYTËZIMIT / VRSTA KORISCENJA / TYPE OF USE

Numri Broj Number	Lloji i shfrytëzimit të parcesës Vrsta koriscenja parcelle Parcel Type Of Use	Shfrytëzimi aktual i parcesës Trenutno koriscenje parcelle Parcel Current Use	Kualiteti i klasesë Kvalitet klase Quality Class	Sipërfaqja (m ²) Površina (m ²) Area
1	Bujësi/Poljoprivredno/Agriculture	Kullosat/Pashnjaci/pasture	Kullosë E Klasesë 2/Pashnjak 2 Klase/2nd Class Pasture	1351

B. PRONARI/POSEDUESI - VLASNIK/DRŽALAC - OWNER/POSSESSOR

Të drejtat Prava Rights	Emri Ime Name	Nr. personal Licent broj ID. No.	Vendbanimi Prebivaliste Resident	Kodi postar Poštanski kod Postal code	Hollësitë e adresës Pojednostoi adrese Address details	Pjesa e pronës Deo inovine Share quota	Pershkrimi Opis Description	Azhuruar Azorirano Updated
Bashkë Posedim / SuDrzavina / Co-Possessor	Ajdukoviq Goran (Ivan)	1503983710285	///			1/5	23/4/2019 AKT/VENDIM Cl.m: 09/19; dt. 19.04.2019	05.06.2019 31.10.2013
Bashkë Posedim / SuDrzavina / Co-Possessor	JANKOVIC VERA (ud. BOZINA)	1170523080	///			1/5		31.10.2013
Bashkë Posedim / SuDrzavina / Co-Possessor	JANKOVIC SLOBODAN (BOZIN)	0206961962029	///			1/5		31.10.2013
Bashkë Posedim / SuDrzavina / Co-Possessor	BOJKOVIC BILJANA (BOZIN)	0510963967010	///			1/5		31.10.2013
Bashkë Posedim / SuDrzavina / Co-Possessor	JANKOVIC DEJAN (STOJAN)	1601990450061	///			1/5		31.10.2013



Republika e Kosovës

Republika Kosovo-Republic of Kosovo

Qeveria - Vlada - Government

Ministria e Mjedistit, Planifikimit Hapësinor dhe Infrastrukturës / Ministrstvo Živorne Sredine, Prostornog Planiranja i Infrastrukture /

Ministry of Environment, Spatial Planning and Infrastructure

AGJENCIA KADASTRALE E KOSOVËS / KATASTARSKA AGENCIJA KOSOVA / KOSOVO CADASTRAL AGENCY

CERTIFIKATË / CERTIFIKAT / CERTIFICATE

NJËSIA KADASTRALE / KATASTARSKA JEDINICA / CADASTRAL UNIT : P-70917086-00068-5

Numri i lëndës / Broj Predmet / Case Referent Number:

14096/2024
14.06.2024 - 11:02

Data dhe koha e lëshimit / Datum i vreme izdavanja / Date and time of submission:

KAÇANIK / KAÇANIK / KAÇANIK

Komuna / Opština / Municipality:

Kaçanik 1 Vjetër / Stari Kačanik / Kačaniku 1 Vjetër

Zona kadastrale / Katastarska Zona / Cadastral Zone:

KAÇANIK / KAÇANIK / KAÇANIK

Zyra Kadastrale Komunale / Opštinska Katastarska Kancelarija / Municipal Cadastral Office:

KAÇANIK / KAÇANIK / KAÇANIK

A. TË DHËNAT PËR NJËSINË KADASTRALE / PODACI O KATASTARSKOJ JEDINICI / CADASTRAL UNIT DATA

Numri i njësisë kadastrale Broj katastarske jedinice Cad. Unit. No.	Lloji i njësisë Vrsta Jedinice Unit Type	Lloji i pronës Vrsta imovine Property Type	Zona U/R G/S U/R	Sipërfaqja Površina Area (m ²)	Përkirim Opis Description	Krijuar më datën Uradjeno na dan Created On	Azhuruar Uptated
P-70917086-00068-5	PARCELË / PARCELA / PARCEL	Pronë private / Privatna Imovina Privately owned Land		1281			

A.1 ADRESA E NJËSISË KADASTRALE / ADRESA KATASTARSKE JEDINICE / CADASTRAL UNIT ADDRESS

Vendi i quajtur Mesto zvano Called place	Kodi Postal Poštanski kod Postal Code	Emri i rrugës Naziv ulice Street name	Krijuar më datën Uradjeno na dan Created On	Azhuruar Updated
LIVADHET E BEGRACIËS				

Numri Broj Number	Lloji i shfrytëzimit të parcelës Vrsta korrisçenja parcelle Parcel Type Of Use	Shtfrytëzimi aktual i parcelës Trenutno korrisçenje parcelle Parcel Current Use	Kualiteti i klasës Kviteti i klase Quality Class	Sipërfaqja Povërshina Area
1	Bujqësore/Poljoprivredno/Agriculture	Kullësor/Pashnjaci/pasture	Kullësor E Klasës 2/Pashnjak 2 Klase/2nd Class Pasture	1281

B. PRONARI/POSEDEUESI - VLASNIK/DRŽALAC - OWNER/POSSESSOR

Të drejtat Prava Rights	Emri Imer Name	Nr. personal Licent broj ID. No.	Vendbanimi Prebivaliste Resident	Kodi postar Poštanski kod Postal code	Hollësitë e adresës Pojednosti adrese Address details	Pjesa e pronës Deo imovine Share quota	Perskrtimi Opis Description	Azhuruar Azurirano Updated
Posedim individual/ Individualna Drzavina / Single possessor	GASHI MEHMET (RAMIZ)	1012271928	BEGRACË / BELOGRACE / BEGRACE /			1/1		20.12.2013



Republika e Kosovës

Republika Kosova-Republic of Kosovo

Qeveria - Vlada - Government

Ministria e Mjedisit, Planifikimit Hapësinor dhe Infrastrukturës / Ministarstvo Životne Sredine, Prostornog Planiranja i Infrastrukture / Ministry of Environment, Spatial Planning and Infrastructure

AGJENCIA KADASTRALE E KOSOVËS / KATASTARSKA AGENCIJA KOSOVA / KOSOVO CADASTRAL AGENCY

CERTIFIKATË / CERTIFIKAT / CERTIFICATE

NJËSIA KADASTRALE / KATASTARSKA JEDINICA / CADASTRAL UNIT : P-70917086-00079-1

Numri i lëndës / Broj Predmet / Case Referent Number: 14096/2024
Data dhe koha e lëshimit / Datum i vreme izdavanja / Date and time of submission: 14.06.2024 - 10:51
Komuna / Opština / Municipality: KAÇANIK / KAÇANIK / KAÇANIK
Zona kadastrale / Katastarska Zona / Cadastral Zone: Kaçanik I Vjetër / Staro Kaçanik / Kaçaniku I Vjetër
Zyra Kadastrale Komunale / Opštinska Katastarska Kancelarija / Municipal Cadastral Office: KAÇANIK / KAÇANIK / KAÇANIK

A. TË DHËNAT PËR NJËSINË KADASTRALE / PODACI O KATASTARSKOJ JEDINICI / CADASTRAL UNIT DATA

Numri i njësisë kadastrale Broj katastarske jedinice Cad. Unit. No.	Lloji i njësisë Vrsta jedinice Unit Type	Lloji i pronës Vrsta imovine Property Type	Zona U/R G/S U/R	Sipërfaqja Površina Area (m ²)	Pëshkrim Opis Description	Krijuar më datën Uradjeno na dan Created On	Azhuruar Uđurano Updated
P-70917086-00079-1	PARCELE / PARCELA / PARCEL	Pronë private / Privatno imovina / Privately owned Land	Rural	5946			

A.1 ADRESA E NJËSISË KADASTRALE / ADRESA KATASTARSKE JEDINICE / CADASTRAL UNIT ADDRESS

Vendi i quajtur Mesto zvano Called place	Kodi Postal Poštanski kod Postal Code	Emri i rrugës Naziv ulice Street name	Krijuar më datën Uradjeno na dan Created On	Azhuruar Uđurano Updated
LIVADHET E BEGRACËS				

A.2 LLOJI I SHFRYTËZIMIT / VRSTA KORISCENJA / TYPE OF USE

Numri Broj Number	Lloji i shfrytëzimit të parcelës Vrsta koriscenja parcelë Parcel Type Of Use	Shfrytëzimi aktual i parcelës Trenutho koriscenje parcelë Parcel Current Use	Kualiteti i klasës Kualiteti klase Quality Class	Sipërfaqja Površina Area (m ²) (m ²)
1	Bujqësore/Poljoprivredno/Agriculture	Livadhë/Livade/meadow	Livadh 1 Klasës 2/Livada 2 Klasë/2nd Class Meadow	3392
2	Bujqësore/Poljoprivredno/Agriculture	Livadhë/Livade/meadow	Livadh 1 Klasës 3/Livada 3 Klasë/3rd Class Meadow	2554

B. PRONARI/POSEDUESI - VLASNIK/DRŽALAC - OWNER/POSSESSOR

Të drejtat Prava Rights	Emri Ime Name	Nr. personal Licni broj ID. No.	Vendbanimi Prebivaliste Resident	Kodi postar Poštanski kod Postal code	Hollësitë e adresës Pojednosti adrese Address details	Pjesa e pronës Deo imovine Share quota	Pershkrimi Opis Description	Azhuruar Azurirano Updated
Poseidm individual / Individuaina Dizavina / Single possessor	Gashi Minator (Ramiz)	1232908064	BEGRACË / BELOGRACË / BEGRACË /		Rr. " 11 Qershori "	1/1	285/2019; Akvendim i trashëgimitse Ihp nr. 2534/2109; ref nr. 733/2019; dt. 18.06.2019	05.07.2019



Republika e Kosovës
Republika Kosovo-Republic of Kosovo
Qeveria - Vlada - Government

Ministria e Mjedisit, Planifikimit Hapësinor dhe Infrastrukturës / Ministarstvo Životne Sredine, Prostornog Planiranja i Infrastrukture /
Ministry of Environment, Spatial Planning and Infrastructure
AGJENCIA KADASTRALE E KOSOVËS / KATASTARSKA AGENCIJA KOSOVA / KOSOVO CADASTRAL AGENCY

CERTIFIKATË / CERTIFIKAT / CERTIFICATE

NJËSIA KADASTRALE / KATASTARSKA JEDINICA / CADASTRAL UNIT : P-70917086-00079-2

Numri i lëndës / Broj Predmet / Case Referent Number:
Data dhe koha e lëshimit / Datum i vreme izdavanja / Date and time of submission:
Komuna / Opština / Municipality:
Zona kadastrale / Katastarska Zona / Cadastral Zone:
Zyra Kadastrale Komunale / Opštinska Katastarska Kancelarija / Municipal Cadastral Office:

14096/2024
14.06.2024 - 10:52
KAÇANIK / KAÇANIK / KAÇANIK
Kaçanik I Vjetër / Staro Kaçanik / Kaçaniku I Vjetër
KAÇANIK / KAÇANIK / KAÇANIK

A. TË DHËNAT PËR NJËSINË KADASTRALE / PODACI O KATASTARSKOJ JEDINICI / CADASTRAL UNIT DATA

Numri i njësisë kadastrale Broj katastarske jedinice Cad. Unit. No.	Lloji i njësisë Vrsta jedinice Unit Type	Lloji i pronësisë Vrsta imovine Property Type	Zona U/R G/S U/R	Sipërfaqja Površina Area (m ²)	Përshkrim Opis Description	Krijuar më datën Uradjeno na dan Created On	Azhuruar Azurirano Updated
P-70917086-00079-2	PARCELË / PARCELA / PARCEL	Pronë private / Privatna imovina / Privately owned Land		5153			

A.1 ADRESA E NJËSISË KADASTRALE / ADRESA KATASTARSKE JEDINICE / CADASTRAL UNIT ADDRESS

Vendi i quajtur Mesto zvano Called place	Kodi Postal Poštanski kod Postal Code	Emri i rrugës Naziv ulice Street name	Krijuar më datën Uradjeno na dan Created On	Azhuruar Azurirano Updated
LIVADHET E BEGRACËS				

A2.1 LLOJI I SHFRYTËZIMIT / VRSTA KORISCENJA / TYPE OF USE

Numri Broy Number	Lloji i shfrytëzimit të parcelës Vrsta koriscenja parcelle Parcel Type Of Use	Shfrytëzimi aktual i parcelës Trenutno koriscenje parcelle Parcel Current Use	Kualiteti i klasës Kvalitet klase Quality Class	Sipërfaqja (m ²) Površina (m ²) Area (m ²)
1	Bujqësore/Poljoprivredno/Agriculture	Livadhë/Livade/meadow	Livadh 1 Klasës 2/Livada 2 Klasse/2nd Class Meadow	2597
2	Bujqësore/Poljoprivredno/Agriculture	Livadhë/Livade/meadow	Livadh 1 Klasës 3/Livada 3 Klasse/3rd Class Meadow	2556

B. PRONARI/POSEDUESI - VLASNIK/DRŽALAC - OWNER/POSSESSOR

Të drejtat Prava Rights	Emri Ime Name	Nr. personal Liceni broj ID, No.	Vendbanimi Prehivaliste Resident	Kodi postal Poštanski kod Postal code	Hollësihtë e adresës Pojednostoi adrese Address details	Pjesa e pronës Deo imovine Share quota	Pershkrimi Opis Description	Azhuruar Azurirano Updated
Bashkë Posedim / Sudrjavina / Co-Possessor	Ajduković Goran (Ivan)	1503983710285	/// /			1/5	234/2019 AK.TVENDIM Cl.nr. 09/19, dt. 19.04.2019	05.06.2019
Bashkë Posedim / Sudrjavina / Co-Possessor	JANKOVIC VERA (ud. BOZINA)	1170523080	/// /			1/5		31.10.2013
Bashkë Posedim / Sudrjavina / Co-Possessor	JANKOVIC SLOBODAN (BOZIN)	0206961962029	/// /			1/5		31.10.2013
Bashkë Posedim / Sudrjavina / Co-Possessor	BOJKOVIC BILJANA (BOZIN)	0510963967010	/// /			1/5		31.10.2013
Bashkë Posedim / Sudrjavina / Co-Possessor	JANKOVIC DEJAN (STOJAN)	1601990450061	/// /			1/5		31.10.2013



Republika e Kosovës
Republika Kosovo-Republic of Kosovo

Qeveria - Vlada - Government

Ministria e Mjedisit, Planifikimit Hapësinor dhe Infrastrukturës / Ministarstvo Živote Sredine, Prostornog Planiranja i Infrastrukture /

Ministry of Environment, Spatial Planning and Infrastructure

AGJENCIA KADASTRALE E KOSOVËS / KATASTARSKA AGENCIJA KOSOVA / KOSOVO CADASTRAL AGENCY

CERTIFIKATË / CERTIFIKAT / CERTIFICATE

NJËSIA KADASTRALE / KATASTARSKA JEDINICA / CADASTRAL UNIT : P-70917086-00079-3

Numri i lëndës / Broj Predmet / Case Referent Number:
Data dhe koha e lëshimit / Datum i vreme izdavanja / Date and time of submission:
Komuna / Opština / Municipality:
Zona kadastrale / Katastarska Zona / Cadastral Zone:
Zyra Kadastrale Komunale / Opštinska Katastarska Kancelarija / Municipal Cadastral Office:

14096/2024
14.06.2024 - 10:52
KAÇANIK / KAÇANIK / KAÇANIK
Kaçanik / Vjetër / Stari Kaçanik / Kaçaniku / Vjetër
KAÇANIK / KAÇANIK / KAÇANIK

A. TË DHËNAT PËR NJËSINË KADASTRALE / PODACI O KATASTARSKOJ JEDINICI / CADASTRAL UNIT DATA

Numri i njësisë kadastrale Broj katastarske jedinice Cad. Unit. No.	Lloji i njësisë Vrsta jedinice Unit Type	Lloji i pronës Vrsta imovine Property Type	Zona U/R G/S U/R	Sipërfaqja Površina Area (m ²)	Përshkrim Opis Description	Krijuar më datën Urađeno na dan Created On	Azhuruar Azurirano Updated
P-70917086-00079-3	PARCELË / PARCELA / PARCEL	Pronë private / Privatna Imovina / Privately owned Land		5676			

A.1 ADRESA E NJËSISË KADASTRALE / ADRESA KATASTARSKE JEDINICE / CADASTRAL UNIT ADDRESS

Vendi i qajtur Mesto zvano Called place	Kodi Postal Poštanski Kod Postal Code	Emri i rrugës Naziv ulice Street name	Krijuar më datën Urađeno na dan Created On	Azhuruar Azurirano Updated
LIVADHET E BEGRACËS				

A.2 LLOJI I SHFRYTËZIMIT / VRSTA KORISCENJA / TYPE OF USE

Numri Broj Number	Lloji i shfrytëzimit të parcelës Vrsta koriscenja parcelë Parcel Type Of Use	Shfrytëzimi aktual i parcelës Trenutno koriscenje parcelë Parcel Current Use	Kualiteti i klasës Kvalitet klase Quality Class	Sipërfaqja (m ²) Površina (m ²) Area (m ²)
1	Bujqësore/Poljotprivedno/Agriculture	Livadhë/Livade/meadow	Livadh 1 Klasës 2/Livada 2 Klase 2nd Class Meadow	3120
2	Bujqësore/Poljotprivedno/Agriculture	Livadhë/Livade/meadow	Livadh 1 Klasës 3/Livada 3 Klase 3rd Class Meadow	2556

B. PRONARI/POSEDUESI - VLASNIK/DRŽALAC - OWNER/POSSESSOR

Të drejtat Prava Rights	Emri Imer Name	Nr. personal Liceni broj ID. No.	Vendbanimi Prehivaliste Resident	Kodi postar Postanski kod Postal code	Hollësitë e adresës Pojednosti adrese Address details	Pjesa e pronës Deo imovine Share quota	Pershkrimi Opis Description	Azhuruar Azurirano Updated
Posedim individual / Individualna Drazvina / Single possessor	ANDRIJEVIC LJUBICA (JOVAN)	1501901381	SHTRIPC / SHTRIPC / SHTRIPC /			1/1		18.07.2013



Republika e Kosovës

Republika Kosova-Republic of Kosovo

Qeveria - Vlada - Government

Ministria e Mjedisit, Planifikimit, Hapësirave dhe Infrastrukturës / Ministarstvo Životne Sredine, Prostornog Planiranja i Infrastrukture /

Ministry of Environment, Spatial Planning and Infrastructure

AGJENCIA KADASTRALE E KOSOVËS / KATASTARSKA AGENCIJA KOSOVA / KOSOVO CADASTRAL AGENCY

CERTIFIKATË / CERTIFIKAT / CERTIFICATE

NJËSIA KADASTRALE / KATASTARSKA JEDINICA / CADASTRAL UNIT : P-70917086-00079-4

Numri i lëndës / Broj Predmet / Case Referent Number:
Data dhe koha e lëshimit / Datum i vreme izdavanja / Date and time of submission:
Komuna / Opština / Municipality:
Zona kadastrale / Katastarska Zona / Cadastral Zone:
Zyra Kadastrale Komunale / Opštinska Katastarska Kancelarija / Municipal Cadastral Office:


14096/2024
14.06.2024 - 10:52
KAÇANIK / KAČANIK / KAČANIK
Kačanik I Vjetër / Stari Kačanik / Kačaniku I Vjetër
KAÇANIK / KAČANIK / KAČANIK

A. TË DHËNAT PËR NJËSINË KADASTRALE / PODACI O KATASTARSKOJ JEDINICI / CADASTRAL UNIT DATA

Numri i njësisë kadastrale Broj katastarske jedinice Cad. Unit. No.	Lloji i njësisë Vrsta Jedinice Unit Type	Lloji i pronësisë Vrsta imovine Property Type	Zona U/R G/S U/R	Sipërfaqja Površina Area (m ²)	Përshkrim Opis Description	Krijuar më datën Uradjeno na dan Created On	Azhuruar Azurirano Updated
P-70917086-00079-4	PARCELE / PARCELA / PARCEL.	Pronë private / Privatna imovina / Privately owned Land		4520			

A.1 ADRESA E NJËSISË KADASTRALE / ADRESA KATASTARSKE JEDINICE / CADASTRAL UNIT ADDRESS

Vendi i quajtur Mesto zvano Called place	Kodi Postal Poštanski Kod Postal Code	Emri i rrugës Naziv ulice Street name	Krijuar më datën Uradjeno na dan Created On	Azhuruar Azurirano Updated
LIVADHET E BEGRACËS				



A.2 LLOJJI I SHFRYTËZIMIT / VRSTA KORISCENJA / TYPE OF USE

Numri Broj Number	Lloji i shfrytëzimit të parcelës Vrsta koriscenja parcelle Parcel Type Of Use	Shfrytëzimi aktual i parcelës Trenutno koriscenje parcelle Parcel Current Use	Kualiteti i klases Kvalitet klase Quality Class	Sipërfaqja Površina Area (m ²)
1	Bujqësore/Poljoprivredno/Agriculture	Livadh/Livade/meadow	Livadh 1 Klase/3/Livada 3 Klase/3rd Class Meadow	3000
2	Bujqësore/Poljoprivredno/Agriculture	Livadh/Livade/meadow	Livadh 1 Klase/2/Livada 2 Klase/2nd Class Meadow	1520

B. PRONARI/POSEDUESI - VLASNIK/DRŽALAC - OWNER/POSSESSOR

Të drejtat Prava Rights	Emri Ime Name	Nr. personal Licni broj ID. No.	Vendbanimi Prebivaliste Resident	Kodi postal Poštanski kod Postal code	Hollësitë e adresës Pojednosti adrese Address details	Pjesa e pronës Deo inovine Share quota	Pershkrimi Opis Description	Azhuruar Azurirano Updated
Posedim individual / Individualna Dizavina / Single possessor	Gashi Minator (Ramiz)	1232908064	BEOGRACË / BELOGRACË / BEOGRACË /		Rt. " 11 Qershori "	1/1	285/2019; Akvendim i trashëgimise I rp nr: 2534/2109; ref.nr: 733/2019; dt. 18.06.2019	05.07.2019



Republika e Kosovës

Republica Kosova-Republic of Kosovo

Qeveria - Vlada - Government

Ministria e Mjedisit, Planifikimit Hapësior dhe Infrastrukturës / Ministarstvo Životte Sredine, Prostornog Planiranja i Infrastrukture /

Ministry of Environment, Spatial Planning and Infrastructure

AGJENCIA KADASTRALE E KOSOVËS / KATASTARSKA AGENCIJA KOSOVA / KOSOVO CADASTRAL AGENCY

CERTIFIKATË / CERTIFIKAT / CERTIFICATE

NJËSIA KADASTRALE / KATASTARSKA JEDINICA / CADASTRAL UNIT : P-70917086-02298-1

Numri i lëndës / Broj Predmet / Case Referent Number:

14096/2024

14.06.2024 - 11:20

Data dhe koha e lëshimit / Datum i vreme izdavanja / Date and time of submission:

Komuna / Opština / Municipality:

Zona kadastrale / Katastarska Zona / Cadastral Zone:

Zyra Kadastrale Komunale / Opštinska Katastarska Kancelarija / Municipal Cadastral Office:

KAÇANIK / KAÇANIK / KAÇANIK
Kaçanik 1 Vjetër / Stari Kaçanik / Kaçaniku 1 Vjetër
KAÇANIK / KAÇANIK / KAÇANIK

A. TË DHËNAT PËR NJËSINË KADASTRALE / PODACI O KATASTARSKOJ JEDINICI / CADASTRAL UNIT DATA

Numri i njësisë kadastrale Broj katastarske jedinice Cad. Unit. No.	Lloji i njësisë Vrsta jedinice Unit Type	Lloji i pronës Vrsta imovine Property Type	Zona U/R C/S U/R	Sipërfaqja Površina Area (m ²)	Përkthim Opis Description	Krijuar më datën Uradjeno na dan Created On	Azhuruar Azurirano Updated
P-70917086-02298-1	PARCELE / PARCELA / PARCEL,	Pronë private / Privatno imovina / Privately owned Land	Rural	2522		12.10.2021	12.10.2021

A.1 ADRESA E NJËSISË KADASTRALE / ADRESA KATASTARSKE JEDINICE / CADASTRAL UNIT ADDRESS

Vendi i quajtur Mesto zvano Called place	Kodi Postal Poštanski Kod Postal Code	Emri i rrugës Naziv ulice Street name	Krijuar më datën Uradjeno na dan Created On	Azhuruar Azurirano Updated
LIVADHET E BEGRACËS-GËRLIÇA			12.10.2021	12.10.2021

Zyrtari përgjegjës / Odgovorno lice / Official person

A.2 LLOJTI I SHFRYTËZIMIT / VRSTA KORISCENJA / TYPE OF USE

Numri Broj Number	Lloji i shfrytëzimit të parcelës Vrsta koriscenja parcelle Parcel Type Of Use	Shfrytëzimi aktual i parcelës Trenutno koriscenje parcelle Parcel Current Use	Kualiteti i klasës Kualitet klase Quality Class	Sipërfaqja (m ²) Površina (m ²) Area
1	Bujqësore/Polljoqprirvendh/ Agriculture	Livadhe/Livade/meadow	Livadh 1 Klase/3. Klase/3rd Class Meadow	2522

B. PRONARI/POSEDUESI - VLASNIK/DRŽALAC - OWNER/POSSESSOR

Të drejtat Prava Rights	Emri Ime Name	Nr. personal Liceni broj ID. No.	Vendbanimi Prebivaliste Resident	Kodi postal Poštanski kod Postal code	Hollësitë e adresës Pojedinoshi adrese Address details	Pjesa e pronës Deo imovine Share quota	Pershkrimi Opis Description	Azhuruar Ažurirano Updated
Poseidim individual / Individuálna Drzavina / Single possessor	Gashi Driton (Haki)	1011800641	BEOGRACË / BEOGRACE / BEOGRACË /		Rr. "Rifat Gashi"	1/1	501 3022	14.06.2024



Republika e Kosovës

Republika Kosovo-Republic of Kosovo

Qeveria - Vlada - Government

Ministria e Mjedisit, Planifikimit Hapësiror dhe Infrastrukturës / Ministarstvo Životne Sredine, Prostornog Planiranja i Infrastrukture /

Ministry of Environment, Spatial Planning and Infrastructure

AGJENCIA KADASTRALE E KOSOVËS / KATASTARSKA AGENCIJA KOSOVA / KOSOVO CADASTRAL AGENCY

CERTIFIKATË / CERTIFICATE

NJËSIA KADASTRALE / KATASTARSKA JEDINICA / CADASTRAL UNIT : P-70917086-02298-2

Numri i lëndës / Broj Predmet / Case Referent Number:

14096/2024

Data dhe koha e lëshimit / Datum i vreme izdavanja / Date and time of submission:

14.06.2024 - 10:54

Komuna / Opština / Municipality:

KAÇANIK / KAÇANIK / KAÇANIK

Zona kadastrale / Katastarska Zona / Cadastral Zone:

Kaçanik I Vjetër / Stari Kačanik / Kaçaniku I Vjetër

Zyra Kadastrale Komunale / Opštinska Katastarska Kancelarija / Municipal Cadastral Office:

KAÇANIK / KAÇANIK / KAÇANIK

A. TË DHËNAT PËR NJËSINË KADASTRALE / PODACI O KATASTARSKOJ JEDINICI / CADASTRAL UNIT DATA

Numri i njësisë kadastrale Broj katastarske jedinice Cad. Unit. No.	Lloji i njësisë Vrsta jedinice Unit Type	Lloji i pronisë Vrsta imovine Property Type	Zona U/R G/S U/R	Sipërfaqja Površina Area (m ²)	Përshkrim Opis Description	Krijuar më datën Uradjeno na dan Created On	Azhuruar Azurirano Updated
P-70917086-02298-2	PARCELE / PARCELA / PARCEL	Pronë private / Privatna imovina / Privately owned Land	Rural	1264		12.10.2021	12.10.2021

A.1 ADRESA E NJËSISË KADASTRALE / ADRESA KATASTARSKE JEDINICE / CADASTRAL UNIT ADDRESS

Vendi i quajtur Mesto zvano Called place	Kodi Postal Poštanski kod Postal Code	Emri i rrugës Naziv ulice Street name	Krijuar më datën Uradjeno na dan Created On	Azhuruar Azurirano Updated
LIVADHET E BEGRACËS-GËRLLICA			12.10.2021	12.10.2021



A.2 LLOJIT I SHFRYTËZIMIT / VRSTA KORISCENJA / TYPE OF USE

Numri Broj Number	Lloji i shfrytëzimit të parcelës Vrsta koriscenja e parcelës Parcel Type Of Use	Shfrytëzimi aktual i parcelës Trenutno koriscenje e parcelës Parcel Current Use	Kualiteti i klasesë Kualitet klase Quality Class	Sipërfaqja (m ²) Površina (m ²) Area
1	Bujqësore/Poljoprivredno/Agriculture	Livadhel/Livade/meadow	Livadh 1 Klasesë 3/Livada 3 Klase/3rd Class Meadow	1264

B. PRONARI/POSEDUESI - VLASNIK/DRŽALAC - OWNER/POSSESSOR

Të drejtat Prava Rights	Emri Ime Name	Nr. personal Licni broj ID. No.	Vendbanimi Prebivaliste Residenti	Kodi posttal Poštanski kod Postal code	Hollësitë e adresës Pojednostoi adrese Address details	Pjesa e pronës Deo imovine Share quota	Pershkritimi Opis Description	Azhuruar Azurirano Updated
Poseidim individual / Individualna Drazavina / Single possessor	Gashi Adnan (Bedri)	1003402637	BEOGRAD / BELOGRACE / BEOGRACE /		Rr. Rifat Gashi.	1/1	305/2022	24.08.2022



Republika e Kosovës

Republika Kosovo-Republic of Kosovo

Qeveria - Vlada - Government

Ministria e Mjedisit, Planifikimit Hapësinor dhe Infrastrukturës / Ministarstvo Živine Sredine, Prostornog Planiranja i Infrastrukture /

Ministry of Environment, Spatial Planning and Infrastructure

AGJENCIA KADASTRALE E KOSOVËS / KATASTARSKA AGENCIJA KOSOVA / KOSOVO CADASTRAL AGENCY

CERTIFIKATË / CERTIFIKAT / CERTIFICATE

NJËSIA KADASTRALE / KATASTARSKA JEDINICA / CADASTRAL UNIT : P-70917086-02298-3

Numri i lëndës / Broj Predmet / Case Referent Number:

14096/2024

14.06.2024 - 10:54

Data dhe koha e lëshimit / Datum i vreme izdavanja / Date and time of submission:

KAÇANIK / KAÇANIK / KAÇANIK

Kaçanik / Vjetër / Stari Kaçanik / Kaçaniku / Vjetër

Komuna / Opština / Municipality:
Zona kadastrale / Katastarska Zona / Cadastral Zone:
Zyra Kadastrale Komunale / Opštinska Katastarska Kancelarija / Municipal Cadastral Office:

KAÇANIK / KAÇANIK / KAÇANIK

A. TË DHËNAT PËR NJËSINË KADASTRALE / PODACI O KATASTARSKOJ JEDINICI / CADASTRAL UNIT DATA

Numri i njësisë kadastrale Broj katastarske jedinice Cad. Unit. No.	Lloji i njësisë Vrsta jedinice Unit Type	Lloji i pronës Vrsta imovine Property Type	Zona U/R G/S U/R	Sipërfaqja Površina Area (m ²)	Përshkrim Opis Description	Krijuar më datën Uradjeno na dan Created On	Azhuruar I pdateno Updated
P-70917086-02298-3	PARCELË / PARCELA / PARCEL	Pronë private / Privatna Imovina Privately owned Land	Rural	1263		12.10.2021	12.10.2021

A.1 ADRESA E NJËSISË KADASTRALE / ADRESA KATASTARSKE JEDINICE / CADASTRAL UNIT ADDRESS

Vendi i quajtur Mesto zvano Called place	Kodi Postal Poštanski Kod Postal Code	Emri i rrugës Naziv ulice Street name	Krijuar më datën Uradjeno na dan Created On	Azhuruar I pdateno Updated
LIVADHET E BEGRACËS-GËRLICA			12.10.2021	12.10.2021



Zyrtari përgjegjës / Odgovorno lice / Official Person

A.2 LLOJI I SHFRYTËZIMIT / VRSTA KORISCENJA / TYPE OF USE

Numri Broj Number	Lloji i shfrytëzimit të parcelës Vrsta korisçenja parcelë Parcel Type Of Use	Shfrytëzimi aktual i parcelës Trenutno korisçenje parcelë Parcel Current Use	Kualiteti i klasës Kvalitet Klase Quality Class	Sipërfaqja Površina Area (m ²)
1	Bujësi/Poljoprivredna/Agriculture	Livadh/Livade/meadow	Livadh 1 Klasës 3/Livada 3 Klase/3rd Class Meadow	1263

B. PRONARI/POSEDUESI - VLASNIK/DRŽALAC - OWNER/POSSESSOR

Të drejtat Prava Rights	Emri Ime Name	Nr. personal Licni broj ID. No.	Vendbanimi Prebivaliste Resident	Kodi postar Poštanski kod Postal code	Hollësitë e adresës Pojedinosti adrese Address details	Pjesa e pronës Deo imovine Share quota	Pershkrimi Opis Description	Azhuruar Azurirano Updated
Posedim individual / Individualna Drazvina / Single Possessor	GASHI FADIL (BEDRI)	1003409739	FSH.BEGRACË / FSH.BEGRACË / FSH.BEGRACË /			1/1	305.2022	24.08.2022



Republika e Kosovës

Republica Kosovo-Republic of Kosovo

Qeveria - Vlada - Government

Ministria e Mjedisit, Planifikimit Hapësinor dhe Infrastrukturës / Ministarstvo Životte Sredine, Prostornog Planiranja i Infrastrukture /

Ministry of Environment, Spatial Planning and Infrastructure

AGJENCIA KADASTRALE E KOSOVËS / KATASTARSKA AGENCIJA KOSOVA / KOSOVO CADASTRAL AGENCY

CERTIFIKATË / CERTIFIKAT / CERTIFICATE

NJËSIA KADASTRALE / KATASTARSKA JEDINICA / CADASTRAL UNIT : P-70917086-00080-0

Numri i lëndës / Broj Predmet / Case Referent Number:

14096/2024

14.06.2024 - 10:57

Data dhe koha e lëshimit / Datum i vreme izdavanja / Date and time of submission:

KAÇANIK / KAÇANIK / KAÇANIK

Kaçanik I Vjetër / Stari Kaçanik / Kaçaniku I Vjetër

Komuna / Opština / Municipality:

KAÇANIK / KAÇANIK / KAÇANIK

Zona kadastrale / Katastarska Zona / Cadastral Zone:
Zyra Kadastrale Komunale / Opštinska Katastarska Kancelarija / Municipal Cadastral Office:

A. TË DHËNAT PËR NJËSINË KADASTRALE / PODACI O KATASTARSKOJ JEDINICI / CADASTRAL UNIT DATA

Numri i njësisë kadastrale Broj katastarske jedinice Cad. Unit. No.	Lloji i njësisë Vrsta jedinice Unit Type	Lloji i pronës Vrsta imovine Property Type	Zona U/R G/S U/R	Sipërfaqja Površina Area (m ²)	Pëshkrim Opis Description	Krijuar më datën Uradjeno na dan Created On	Azhuruar Azurirano Updated
P-70917086-00080-0	PARCELE / PARCELA / PARCEL	Pronë private / Privatna Imovina Privately owned Land		2609			

A.1 ADRESA E NJËSISË KADASTRALE / ADRESA KATASTARSKE JEDINICE / CADASTRAL UNIT ADDRESS

Vendi i quajtur Mesto zvano Called place	Kodi Postal Poštanski Kod Postal Code	Emri i rrugës Naziv ulice Street name	Krijuar më datën Uradjeno na dan Created On	Azhuruar Azurirano Updated
LIVADHET E BEGRACËS-GERLICA				



A2 LLOJII I SHFRYTËZIMIT / VRSTA KORISCENJIA / TYPE OF USE

Numri Broj Number	Lloji i shfrytëzimit të parcelës Vrsta korisçenja parcelle Parcel Type Of Use	Shfrytëzimi aktual i parcelës Trenuto korisçenje parcelle Parcel Current Use	Kualiteti i klasës Kualiteti i klasës Quality Class	Sipërfaqja (m ²) Površina (m ²) Area (m ²)
1	Bujësi/Pojlopjivredho/Agriculture	Livadh/Livade/meadow	Livadh 1 Klasës 2 Livada 2 Klasë/2nd Class Meadow	1429
2	Bujësi/Pojlopjivredho/Agriculture	Livadh/Livade/meadow	Livadh 1 Klasës 3/Livada 3 Klasë/3rd Class Meadow	1180

B. PRONAR/POSEDUESI - VLASNIK/DRŽALAC - OWNER/POSSESSOR

Të drejtat Prava Rights	Emri Ime Name	Nr. personal Licent broj ID. No.	Vendbanimi Prebivaliste Resident	Kodi postar Poštanski kod Postal code	Hollësitë e adresës Pojedinosti adrese Address details	Pjesa e pronës Deo imovine Share quota	Pershkrimi Opis Description	Azhuruar Azurirano Updated
Posedim individual / Individualna Drazvina / Single possessor	TRENA ARIE (ELMAZ)	KCID0900231	BEGRACË / BELOGRACË / BEGRACË /		88	1/1		



Republika e Kosovës

Republica Kosovo-Republic of Kosovo

Qeveria - Vlada - Government

Ministria e Mjedisit, Planifikimit Hapësinor dhe Infrastrukturës / Ministarstvo Životne Sredine, Prostornog Planiranja i Infrastrukture /
Ministry of Environment, Spatial Planning and Infrastructure

AGJENCIA KADASTRALE E KOSOVËS / KATASTARSKA AGENCIJA KOSOVA / KOSOVO CADASTRAL AGENCY

CERTIFIKATË / CERTIFIKAT / CERTIFICATE

NJËSIA KADASTRALE / KATASTARSKA JEDINICA / CADASTRAL UNIT : P-70917086-02246-1

Numri i lëndës / Broj Predmet / Case Referent Number:

14096/2024
14.06.2024 - 10:57

Data dhe koha e tëshimit / Datum i vreme izdavanja / Date and time of submission:

Komuna / Opština / Municipality:

KAÇANIK / KAÇANIK / KAÇANIK
Kačanik I Vjetër / Stari Kačanik / Kačaniku I Vjetër

Zona kadastrale / Katastarska Zona / Cadastral Zone:

KAÇANIK / KAÇANIK / KAÇANIK


Zyra Kadastrale Komunale / Opštinska Katastarska Kancelarija / Municipal Cadastral Office:

A. TË DHËNAT PËR NJËSINË KADASTRALE / PODACI O KATASTARSKOJ JEDINICI / CADASTRAL UNIT DATA

Numri i njësisë kadastrale Broj katastarske jedinice Cad. Unit. No.	Lloji i njësisë Vrsta jedinice Unit Type	Lloji i pronës Vrsta imovine Property Type	Zona U/R G/S U/R	Sipërfaqja Površina Area (m ²)	Përshkrim Opis Description	Krijuar më datën Uradjeno na dan Created On	Azhuruar Azurirano Updated
P-70917086-02246-1	PARCELË / PARCELA / PARCEL.	Pronë private / Privatno imovina / Privately owned Land	Rural	1272		23.02.2016	25.02.2016

A.1 ADRESA E NJËSISË KADASTRALE / ADRESA KATASTARSKE JEDINICE / CADASTRAL UNIT ADDRESS

Vendi i quajtur Mesto zvano Called place	Kodi i Postat Poštanski Kod Postal Code	Emri i rrugës Naziv ulice Street name	Krijuar më datën Uradjeno na dan Created On	Azhuruar Azurirano Updated
CARRVAC GUDGRLLICA			23.02.2016	25.02.2016



A.2 LLOJII I SHFRYTËZIMIT / VRSTA KORISCENJIA / TYPE OF USE

Numri Broj Number	Lloji i shfrytëzimit të parcelës Vrsta korisçenja parcelle Parcel Type Of Use	Shfrytëzimi aktual i parcelës Trenutno korisçenje parcelle Parcel Current Use	Kualiteti i klasës Kualiteti Klasse Quality Class	Sipërfaqja (m ²) Površina (m ²) Area
1	Bujqësore/Poljoprivredno/Agriculture	Livadhjet/Livade/meadow	Livadh 1 Klasës 3/Livada 3 Klasse/3rd Class	624
2	Bujqësore/Poljoprivredno/Agriculture	Livadhjet/Livade/meadow	Livadh 1 Klasës 2/Livada 2 Klasse/2nd Class Meadow	648

B. PRONAR/POSEDEUESI - VLASNIK/DRŽALAC - OWNER/POSSESSOR

Të drejtat Prava Rights	Emri Ime Name	Nr. personal Licni broj ID. No.	Vendbanimi Prehvatiste Resident	Kodi postar Poštanski kod Postal code	Hollësitë e adresës Pojednosti adrese Address details	Pjesa e pronës Deo inovine Share quota	Pershkrimi Opis Description	Azhuruar Ažurirano Updated
Poseddin individual / Indivudualna Drzavina / Single possessor:	GASHI AFET (REMZI)	1012270654	BEOGRACÉ / BELOGRACE / BEOGRACÉ /		FEJZA	1/1	RLK_AKTIV_KOMISIONIT_NR. 09-140-2015_DT.21-12-2015, PROCESVERBAL_NR.09-140- 2015_DT.12.11.2015	25.02.2016



Republika e Kosovës

Republika Kosovo-Republic of Kosovo

Qeveria - Vlada - Government

Ministria e Mjedisit, Planifikimit Hapësinor dhe Infrastrukturës / Ministarstvo Životne Sredine, Prostornog Planiranja i Infrastrukture /
Ministry of Environment, Spatial Planning and Infrastructure

AGJENCIA KADASTRALE E KOSOVËS / KATASTARSKA AGENCIJA KOSOVA / KOSOVO CADASTRAL AGENCY

CERTIFIKATË / CERTIFIKAT / CERTIFICATE

NJËSIA KADASTRALE / KATASTARSKA JEDINICA / CADASTRAL UNIT : P-70917086-02246-2

Numri i lëndës / Broj Predmet / Case Referent Number:
Data dhe koha e lëshimit / Datum i vreme izdavanja / Date and time of submission:
Komuna / Opština / Municipality:
Zona kadastrale / Katastarska Zona / Cadastral Zone:
Zyra Kadastrale Komunale / Opštinska Katastarska Kancelarija / Municipal Cadastral Office:

14096/2024
14.06.2024 - 10:58
KAÇANIK / KAÇANIK / KAÇANIK
Kaçanik / Vjetër / Stari Kaçanik / Kaçaniku / Vjetër
KAÇANIK / KAÇANIK / KAÇANIK

A. TË DHËNAT PËR NJËSINË KADASTRALE / PODACI O KATASTARSKOJ JEDINICI / CADASTRAL UNIT DATA

Numri i njësisë kadastrale Broj katastarske jedinice Cad. Unit. No.	Lloji i njësisë Vrsta jedinice Unit Type	Lloji i pronës Vrsta imovine Property Type	Zona L/R G/S L/R	Sipërfaqja Površina Area (m ²)	Përshkrim Opis Description	Krijuar më datën Uradjeno na dan Created On	Azhuruar Azurirano Updated
P-70917086-02246-2	PARCELË / PARCELA / PARCEL.	Pronë private / Privatna imovina / Privately owned Land	Rural	1273		23.02.2016	25.02.2016

A.1 ADRESA E NJËSISË KADASTRALE / ADRESA KATASTARSKE JEDINICE / CADASTRAL UNIT ADDRESS

Vendi i qajfur Mesto avano Called place	Kodi Postal Poštanski kod Postal Code	Emri i rrugës Naziv ulice Street name	Krijuar më datën Uradjeno na dan Created On	Azhuruar Azurirano Updated
CAREVAC GUDARLICA			23.02.2016	25.02.2016



A.2 LLOJI I SHFRYTËZIMIT / VRSTA KORISCENJA / TYPE OF USE

Numri Broj Number	Lloji i shfrytëzimit të parcelës Vrsta korisçenja parcelle Parcel Type Of Use	Shfrytëzimi aktual i parcelës Trenutno korisçenje parcelle Parcel Current Use	Kualiteti i klasës Kvalitet klase Quality Class	Sipërfaqja Poveršina Area (m ²)
1	Bujqësore/Poljoprivredno/Agriculture	Livadhje/Livade/meadow	Livadh 1 Klasës 3/Livada 3 Klasse/3rd Class Meadow	624
2	Bujqësore/Poljoprivredno/Agriculture	Livadhje/Livade/meadow	Livadh 1 Klasës 2/Livada 2 Klasse/2nd Class Meadow	649

B. PRONARI/POSEDUESI - VLASNIK/DRŽALAC - OWNER/POSSESSOR

Të drejtat Prava Rights	Emri Ime Name	Nr. personal Liceni broj ID. No.	Vendbanimi Prebivaliste Resident	Kodi postar Poštanski kod Postal code	Hollësitë e adresës Pojednostoi adrese Address details	Pjesa e prortës Deo inovine Share quota	Pershkrimi Opis Description	Azhuruar Azurirano Updated
Bashkë Posedim / Sudržavina / Co-Possessor	GASHI VALON (EKREM)	1243898672	BEGRACË / BELOGRACË / BEGRACË /		FEJZA	1/2	RIK. AKTV KOMISONIT NR. 09-140-2015 DT.21-12-2015. PROCESVERBAL NR.09-140-2015 DT. 12.11.2015	16.02.2017
Bashkë Posedim / Sudržavina / Co-Possessor	Fazlin Bekim (bush)	1001173584	HAIJVALLI / AIJVALLJA / HAIJVALLI /		Hajvalli	1/2	36/2017	16.02.2017



Republika e Kosovës

Republika Kosovo-Republic of Kosovo

Qeveria - Vlada - Government

Ministria e Mjedistit, Planifikimit Hapësiror dhe Infrastrukturës / Ministarstvo Životte Sredine, Prostorngg Planirungja i Infrastrukturë /
Ministry of Environment, Spatial Planning and Infrastructure

AGJENCIA KADASTRALE E KOSOVËS / KATASTARSKA AGENCIJA KOSOVA / KOSOVO CADASTRAL AGENCY

CERTIFIKATË / CERTIFIKAT / CERTIFICATE

NJËSIA KADASTRALE / KATASTARSKA JEDINICA / CADASTRAL UNIT : P-70917086-02246-3

Numri i lëndës / Broj Predmet / Case Referent Number:

Data dhe koha e lëshimit / Datum i vreme izdavanja / Date and time of submission:

Komuna / Opština / Municipality:

Zona kadastrale / Katastarska Zona / Cadastral Zone:


14096/2024
14.06.2024 - 10:58
KAÇANIK / KAÇANIK / KAÇANIK
Kacanik / Vjetër / Stari Kacanik / Kacaniku / Vjetër
KAÇANIK / KAÇANIK / KAÇANIK

A. TË DHËNAT PËR NJËSINË KADASTRALE / PODACI O KATASTARSKOJ JEDINICI / CADASTRAL UNIT DATA

Numri i njësisë kadastrale Broj katastarske jedinice Cad. Unit. No.	Lloji i njësisë Vrsta jedinice Unit Type	Lloji i pronës Vrsta imovine Property Type	Zona U/R G/S U/R	Sipërfaqja Površina Area (m ²)	Përshkrim Opis Description	Krijuar më datën Uradjeno na dan Created On	Azhuruar Azurirano Updated
P-70917086-02246-3	PARCELE / PARCELA / PARCEL.	Pronë private / Privatno imovina / Privately owned Land	Rural	1271		23.02.2016	25.02.2016

A.1 ADRESA E NJËSISË KADASTRALE / ADRESA KATASTARSKE JEDINICE / CADASTRAL UNIT ADDRESS

Vendi i quajtur Mesto zvano Called place	Kodi Postal Poštanski Kod Postal Code	Emri i rrugës Naziv ulice Street name	Krijuar më datën Uradjeno na dan Created On	Azhuruar Azurirano Updated
CAREVAC GUD GRUICA			23.02.2016	25.02.2016



Zyrtari përgjegjës / Odgovorno lice / Official person

A.2 LLOJTI I SHFRYTËZIMIT / VRSTA KORISCENJA / TYPE OF USE

Numri Broj Number	Lloji i shfrytëzimit të parcelës Vrsta koriscenja parcelle Parcel Type Of Use	Shfrytëzimi aktual i parcelës Trenutno koriscenje parcelle Parcel Current Use	Kualiteti i klasesë Kvalitet klase Quality Class	Sipërfaqja Površina Area (m ²)
1	Bujqësore/Poljoprivredno/Agriculture	Livadhë/Livade/meadow	Livadh 1 Klasesë 3/Livada 3 Klase/3rd Class	623
2	Bujqësore/Poljoprivredno/Agriculture	Livadhë/Livade/meadow	Livadh 1 Klasesë 2/Livada 2 Klase/2nd Class Meadow	648

B. PRONAR/POSEDUESI - VLASNIK/DRŽALAC - OWNER/POSSESSOR

Të drejtat Prava Rights	Emri Ime Name	Nr. personal Liceni broj ID. No.	Vendbanimi Prebivaliste Resident	Kodi postal Poštanski kod Postal code	Hollësitë e adresës Pogodnosti adrese Address details	Pjesa e pronës Dio imovine Share quota	Pershkrimi Opis Description	Azhuruar Ažurirano Updated
Posedim individual / Individually / Single possessor	GASHI LUAN (REMZI)	1003407132	BEGRACË / BELOGRACË / BEGRACË /		FEJZA	1/1	RUK. AKTV/ KOMISONIT NR. 09-140-2015 DT.21-12-2015. PROCESVERBAL NR. 09-140- 2015 DT. 12.11.2015	25.02.2016



Republika e Kosovës

Republika Kosovo-Republic of Kosovo

Qeveria - Vlada - Government

Ministria e Mjedisit, Planifikimit Hapësinor dhe Infrastrukturës / Ministarstvo Životne Sredine, Prostornog Planiranja i Infrastrukture /
Ministry of Environment, Spatial Planning and Infrastructure

AGJENCIA KADASTRALE E KOSOVËS / KATASTARSKA AGENCIJA KOSOVA / KOSOVO CADASTRAL AGENCY

CERTIFIKATË / CERTIFIKAT / CERTIFICATE

NJËSIA KADASTRALE / KATASTARSKA JEDINICA / CADASTRAL UNIT : P-70917086-02246-4

Numri i lëndës / Broj Predmet / Case Referent Number:

14096/2024

14.06.2024 - 10:58

KAÇANIK / KAÇANIK / KAÇANIK

Kaçanik I Vjetër / Stari Kačanik / Kačaniku I Vjetër

KAÇANIK / KAÇANIK / KAÇANIK

Data dhe koha e lëshimit / Datum i vreme izdavanja / Date and time of submission:

Zona kadastrale / Katastarska Zona / Cadastral Zone:
Zyra Kadastrale Komunale / Opštinska Katastarska Kancelarija / Municipal Cadastral Office:

A. TË DHËNAT PËR NJËSINË KADASTRALE / PODACI O KATASTARSKOJ JEDINICI / CADASTRAL UNIT DATA

Numri i njësisë kadastrale Broj katastarske jedinice Cad. Unit. No.	Lloji i njësisë Vrsta jedinice Unit Type	Lloji i pronës Vrsta imovine Property Type	Zona U/R G/S U/R	Sipërfaqja Površina Area (m ²)	Përshkrim Opis Description	Krijuar më datën Uradjeno na dan Created On	Azhuruar Azurirano Updated
P-70917086-02246-4	PARCELE / PARCELA / PARCEL	Pronë private / Privately owned Land	Rural	1271		23.02.2016	25.02.2016

A.1 ADRESA E NJËSISË KADASTRALE / ADRESA KATASTARSKE JEDINICE / CADASTRAL UNIT ADDRESS

Vendi i quajtur Mesto zvano Called place	Kodi Postal Poštanski kod Postal Code	Emri i rrugës Naziv ulice Street name	Krijuar më datën Uradjeno na dan Created On	Azhuruar Azurirano Updated
CAREVAC GUD.GRLICA			23.02.2016	25.02.2016

Zyrtari përgjegjës / Odgovorno lice / Official person

A2 LLOJIT I SHFRYTËZIMIT / VRSTA KORISCENJIA / TYPE OF USE

Numri Broy Number	Lloji i shfrytëzimit të parcelës Vrsta korisçenja parcelle Parcel Type Of Use	Shfrytëzimi aktual i parcelës Trenutno korisçenja parcelle Parcel Current Use	Kualiteti i Klasës Kvaliteti Klasse Quality Class	Sipërfaqja Povyshna Area (m ²) Area (m ²)
1	Bujqësore/Poljoprivredno/Agriculture	Livadhjet/Livade/meadow	Livadh 1 Klasës 3/Livadh 3 Klasse/3rd Class Meadow	623
2	Bujqësore/Poljoprivredno/Agriculture	Livadhjet/Livade/meadow	Livadh 1 Klasës 2/Livadh 2 Klasse/2nd Class Meadow	648

B. PRONAR/POSEDUESI - VLASNIK/DRŽALAC - OWNER/POSSESSOR

Të drejtat Prava Rights	Emri Ime Name	Nr. personal Liceni broj ID. No.	Vendbanimi Prebivaliste Resident	Kodi postal Poštanski kod Postal code	Hollësitë e adresës Pojednostiti adrese Address details	Pjesa e pronës Deo inovine Share quota	Pershkrimi Opis Description	Azhuruar Ažurirano Updated
Poseddim individual Individualna Dizavina / Single possessor	GASHI AVNI (REMZI)	1003405768	BEGRACË / BELOGRACË / BEGRACË /		FEJZA	1/1	RIK. AKTV KOMISONIT NR. 09-140-2015 DT.21-12-2015, PROCESVERBAL NR. 09-140-2015 DT. 12.11.2015	25.02.2016



Republika e Kosovës

Republika Kosovo-Republic of Kosovo

Qeveria - Vlada - Government

Ministria e Mjedistit, Planifikimit Hapësinor dhe Infrastrukturës / Ministarstvo Životne Sredine, Prostornog Planiranja i Infrastrukture /

Ministry of Environment, Spatial Planning and Infrastructure

AGJENCIA KADASTRALE E KOSOVËS / KATASTARSKA AGENCIJA KOSOVA / KOSOVO CADASTRAL AGENCY

CERTIFIKATË / CERTIFIKAT / CERTIFICATE

NJËSIA KADASTRALE / KATASTARSKA JEDINICA / CADASTRAL UNIT : P-70917086-02246-5

Numri i lëndës / Broj Predmet / Case Referent Number:

14096/2024

14.06.2024 - 10:58

Data dhe koha e lëshimit / Datum i vreme izdavanja / Date and time of submission:

KAÇANIK / KAÇANIK / KAÇANIK

Kaçanik I Vjetër / Stari Kačanik / Kačaniku I Vjetër

Komuna / Opština / Municipality:
Zona kadastrale / Katastarska Zona / Cadastral Zone:
Zyra Kadastrale Komune / Opštinska Katastarska Kancelarija / Municipal Cadastral Office:

KAÇANIK / KAÇANIK / KAÇANIK

A. TË DHËNAT PËR NJËSINË KADASTRALE / PODACI O KATASTARSKOJ JEDINICI / CADASTRAL UNIT DATA

Numri i njësise kadastrale Broj katastarske jedinice Cad. Unit. No.	Lloji i njësise Vrsta jedinice Unit Type	Lloji i pronës Vrsta imovine Property Type	Zona U/R G/S U/R	Sipërfaqja Površina Area (m ²)	Përkthim Opis Description	Krijuar më datën Uradjeno na dan Created On	Azhuruar Azurirano Updated
P-70917086-02246-5	PARCELE / PARCELA / PARCEL,	Pronë private / Privatna Imovina / Privately owned Land	Rural	5088		23.02.2016	25.02.2016

A.1 ADRESA E NJËSISË KADASTRALE / ADRESA KATASTARSKE JEDINICE / CADASTRAL UNIT ADDRESS

Vendi i quajtur Mesto zvano Called place	Kodi Postal Poštanski Kod Postal Code	Emri i rrugës Naziv ulice Street name	Krijuar më datën Uradjeno na dan Created On	Azhuruar Azurirano Updated
CAREVAC GUDGRLIÇA			23.02.2016	25.02.2016

A.2 LLOJI I SHFRYTËZIMIT / VRSTA KORISCENJA / TYPE OF USE

Numri Broj Number	Lloji i shfrytëzimit të parcelës Vrsta korisçenja parcelle Parcel Type Of Use	Shfrytëzimi aktual i parcelës Trenutno korisçenje parcelle Parcel Current Use	Kualiteti i klasës Kvaliteti Klasse Quality Class	Sipërfaqja (m ²) Površina (m ²) Area
1	Bujqësore/Poljoprivredno/Agriculture	Livadhë/Livade/meadow	Livadh 1 Klasës 3/Livada 3 Klasse/3rd Class	2495
2	Bujqësore/Poljoprivredno/Agriculture	Livadhë/Livade/meadow	Livadh 1 Klasës 2/Livada 2 Klasse/2nd Class Meadow	2593

B. PRONAR/POSEDUESI - VLASNIK/DRŽALAC - OWNER/POSSESSOR

Të drejtat Prava Rights	Emri Ime Name	Nr. personal Lieni broj ID. No.	Vendbanimi Prebivaliste Resident	Kodi postar Poštanski kod Postal code	Hollësitë e adresës Pojednosti adrese Address details	Pjesa e pronës Deo imovine Share quota	Pershkrimi Opis Description	Azhuruar Ažurirano Updated
Poseđim individual / Individualna Dizavina / Single possessor	GASHI BUJAR (REXHEP)	1003405539	BEGRAÇE / BEOGRACE / BEGRAÇE /		FEJZA	1/1	RIK, AKTV KOMISONIT NR. 09-140-2015 DT 21-12-2015, PROCESVERBAL NR. 09-140- 2015 DT. 12.11.2015	25.02.2016



Republika e Kosovës

Republica Kosovo-Republic of Kosovo

Qeveria - Vlada - Government

Ministria e Mjedisit, Planifikimit Hapësinor dhe Infrastrukturës / Ministarstvo Živine Sredine, Prostornog Planiranja i Infrastrukture /
Ministry of Environment, Spatial Planning and Infrastructure

AGJENCIA KADASTRALE E KOSOVËS / KATASTARSKA AGENCIJA KOSOVA / KOSOVO CADASTRAL AGENCY

CERTIFIKATË / CERTIFIKAT / CERTIFICATE

NJËSIA KADASTRALE / KATASTARSKA JEDINICA / CADASTRAL UNIT : P-70917086-02246-6

Numri i lëndës / Broj Predmet / Case Referent Number:

Data dhe koha e lëshimit / Datum i vreme izdavanja / Date and time of submission:

Komuna / Opština / Municipality:
Zona kadastrale / Katastarska Zona / Cadastral Zone:
Zyra Kadastrale Komunale / Opštinska Katastarska Kancelarija / Municipal Cadastral Office:

14096/2024
14.06.2024 - 10:59
KAÇANIK / KAÇANIK / KAÇANIK
Kaçanik I Vjetër / Stari Kaçanik / Kaçaniku I Vjetër
KAÇANIK / KAÇANIK / KAÇANIK

A. TË DHËNAT PËR NJËSINË KADASTRALE / PODACI O KATASTARSKOJ JEDINICI / CADASTRAL UNIT DATA

Numri i njësise kadastrale Broj katastarske jedinice Cad. Unit. No.	Lloji i njësise Vrsta jedinice Unit Type	Lloji i pronës Vrsta imovine Property Type	Zona U/R GIS U/R	Sipërfaqja Površina Area (m ²)	Pëshkrim Opis Description	Krijuar më datën Uradjeno na dan Created On	Azhuruar Upadared Updated
P-70917086-02246-6	PARCELË / PARCELA / PARCEL.	Pronë private / Privatna imovina / Privately owned Land	Rural	4587		23.02.2016	25.02.2016

A.1 ADRESA E NJËSISË KADASTRALE / ADRESA KATASTARSKE JEDINICE / CADASTRAL UNIT ADDRESS

Vendi i quajtur Mesto zvano Called place	Kodi Postal Poštanski kod Postal Code	Emri i rrugës Naziv ulice Street name	Krijuar më datën Uradjeno na dan Created On	Azhuruar Upadared Updated
CARREVAÇ GUID.GRLLICA			23.02.2016	25.02.2016



Zyrtari përgjegjës / Odgovorno lice / Official person

A.2 LLOJI I SHFRYTËZIMIT / VRSTA KORISCENJA / TYPE OF USE

Numri Broj Number	Lloji i shfrytëzimit të parcesë Vrsta koriscenja parcelle Parcel Type Of Use	Shfrytëzimi aktual i parcesës Trenutno koriscenje parcelle Parcel Current Use	Kualiteti i klasesë Kualitet klase Quality Class	Sipërfaqja Površina Area (m ²) (m ²)
1	Bujqësore/Polljoiprivredno/Agriculture	Livadhë/Livade/meadow	Livadh 1 Klasesë 3/Livada 3 Klase/3rd Class Meadow	2250
2	Bujqësore/Polljoiprivredno/Agriculture	Livadhë/Livade/meadow	Livadh 1 Klasesë 2/Livada 2 Klase/2nd Class Meadow	2337

B. PRONARI/POSEDUESI - VLASNIK/DRŽALAC - OWNER/POSSESSOR

Të drejtat Prava Rights	Emri Imer Name	Nr. personal Lienit broj ID. No.	Vendbanimi Prebivaliste Resident	Kodi postar Poštanski kod Postal code	Hollësitë e adresës Pojednostoi adrese Address details	Pjesa e pronës Deo imovine Share quota	Pershkrimi Opis Description	Azhuruar Ažurirano Updated
Posedim individual/ Individualna Drazavina / Single possessor	KRASNIQI FADIL (XHEMALI)	2500022746	KACANIK I VJETËR/ STARI KACANIK / KAÇANIKU I VJETËR /		DIELLI	1/1	RIK, AKTV KOMISONIT NR. 09-140-2015 DT.21-12-2015, PROCESVERBAL NR. 09-140- 2015 DT. 12.11.2015	25.02.2016



Republika e Kosovës

Republica Kosovo-Republic of Kosovo

Qeveria - Vlada - Government

Ministritë e Mjedisit, Planifikimit Hapësinor dhe Infrastrukturës / Ministristvo Životne Sredine, Prostonog Planiranja i Infrastruktore /
Ministry of Environment, Spatial Planning and Infrastructure

AGJENCIA KADASTRALE E KOSOVËS / KATASTARSKA AGENCIJA KOSOVA / KOSOVO CADASTRAL AGENCY

CERTIFIKATË / CERTIFIKAT / CERTIFICATE

NJËSIA KADASTRALE / KATASTARSKA JEDINICA / CADASTRAL UNIT : P-70917086-00072-0

Numri i lëndës / Broj Predmet / Case Referent Number:

14096/2024

Data dhe koha e lëshimit / Datum i vreme izdavanja / Date and time of submission:

14.06.2024 - 11:00

Komuna / Opština / Municipality:

KAÇANIK / KAÇANIK / KAÇANIK

Zona kadastrale / Katastarska Zona / Cadastral Zone:

Kaçanik I Vjetër / Stari Kačanik / Kaçaniku I Vjetër

Zyra Kadastrale Komunale / Opštinska Katastarska Kancelarija / Municipal Cadastral Office:

KAÇANIK / KAÇANIK / KAÇANIK

A. TË DHËNAT PËR NJËSINË KADASTRALE / PODACI O KATASTARSKOJ JEDINICI / CADASTRAL UNIT DATA

Numri i njësise kadastrale Broj katastarske jedinice Cad. Unit. No.	Lloji i njësise Vrsta jedinice Unit Type	Lloji i pronës Vrsta imovine Property Type	Zona U/R G/S E/R	Sipërfaqja Površina Area (m ²)	Përkthim Opis Description	Krijuar më daten Uradjeno na dan Created On	Azhuruar Azurirano Updated
P-70917086-00072-0	PARCELË / PARCELA / PARCEL	Pronë private / Privatno Imovina / Privately owned Land		2208			

A.1 ADRESA E NJËSISË KADASTRALE / ADRESA KATASTARSKE JEDINICE / CADASTRAL UNIT ADDRESS

Vendi i kualifur Mesto zvano Called place	Kodi Postal Poštanski kod Postal Code	Emri i rrugës Naziv ulice Street name	Krijuar më datën Uradjeno na dan Created On	Azhuruar Azurirano Updated
CAREVAC-GJERLLICA E POSHTIME				



Zyrtari përgjegjës / Odgovorno lice / Official Person

A.2 LLOJI I SHFRYTËZIMIT / VRSTA KORISCENJA / TYPE OF USE

Numri Broj Number	Lloji i shfrytëzimit të parcelës Vrsta korisçenja parcelle Parcel Type Of Use	Shfrytëzimi aktual i parcelës Trenutno korisçenje parcelle Parcel Current Use	Kualiteti i klasës Kualiteti Klasse Quality Class	Sipërfaqja Površina Area (m ²)
1	Bujqësore/Poljoprivredno/Agriculture	Livadhjet/Livade/meadow	Livadh 1 Klasës 3/Livada 3 Klasse/3rd Class Meadow	1408
2	Bujqësore/Poljoprivredno/Agriculture	Livadhjet/Livade/meadow	Livadh 1 Klasës 2/Livada 2 Klasse/2nd Class Meadow	800

B. PRONAR/POSEDUESI - VLASNIK/DRŽALAC - OWNER/POSSESSOR

Të drejtat Prava Rights	Emri Ime Name	Nr. personal Licni broj ID. No.	Vendbanimi Prebivaliste Resident	Kodi postar Poštanski kod Postal code	Hollësitë e adresës Pojednosti adrese Address details	Pjesa e pronës Deo inovine Share quota	Pershkrimi Opis Description	Azhuruar Azurirano Updated
Posedim individual / Individuálna Družavina / Single possessor	GASHI BAFITI (BEXHET)	KCID0902563	BEGRACË / BEOGRACE / BEGRACE /		83	1/1		



Republika e Kosovës

Republika Kosovo-Republic of Kosovo

Qeveria - Vlada - Government

Ministria e Mjedisit, Planifikimit Hapësinor dhe Infrastrukturës / Ministarstvo Životne Sredine, Prostornog Planiranja i Infrastrukture /
Ministry of Environment, Spatial Planning and Infrastructure

AGJENCIA KADASTRALE E KOSOVËS / KATASTARSKA AGENCIJA KOSOVA / KOSOVO CADASTRAL AGENCY

CERTIFIKATË / CERTIFIKAT / CERTIFICATE

NJËSIA KADASTRALE / KATASTARSKA JEDINICA / CADASTRAL UNIT : P-70917086-00069-0

Numri i lëndës / Broj Predmet / Case Referent Number:

14096/2024

14.06.2024 - 11:00

Data dhe koha e tëshimit / Datum i vrene izdavanja / Date and time of submission:

KAÇANIK / KAČANIK / KAČANIK

Komuna / Opština / Municipality:

Kaçanik 1 Vjetër / Stari Kačanik / Kaçaniku 1 Vjetër

Zona kadastrale / Katastarska Zona / Cadastral Zone:

KAÇANIK / KAČANIK / KAČANIK

Zyra Kadastrale Komunale / Opštinska Katastarska Kancelarija / Municipal Cadastral Office:

A. TË DHËNAT PËR NJËSINË KADASTRALE / PODACI O KATASTARSKOJ JEDINICI / CADASTRAL UNIT DATA

Numri i njësise kadastrale Broj katastarske jedinice Cad. Unit. No.	Lloji i njësise Vrsta jedinice Unit Type	Lloji i pronës Vrsta imovine Property Type	Zona U/R G/S U/R	Sipërfaqja Površina Area (m ²)	Pëshkrim Opis Description	Krijuar më datën Uradjeno na dan Created On	Azhuruar Azurirano I pdatet
P-70917086-00069-0	PARCELE / PARCELA / PARCEL.	Pronë private / Privatna Imovina / Privately owned Land		5644	3-1984		

A.1 ADRESA E NJËSISË KADASTRALE / ADRESA KATASTARSKE JEDINICE / CADASTRAL UNIT ADDRESS

Vendi i kualifur Mesto zvano Called place	Kodi Postal Poštanski Kod Postal Code	Emri i rrugës Naziv ulice Street name	Krijuar më datën Uradjeno na dan Created On	Azhuruar Azurirano I pdatet
CAREVAC-GËRLLIÇA				

A.2. LLOJI I SHFRYTËZIMIT / VRSTA KORISCENJA / TYPE OF USE

Numri Broj Number	Lloji i shfrytëzimit të parcelës Vrsta koriscenja, parcele Parcel Type Of Use	Shfrytëzimi aktual i parcelës Trenutno koriscenje parcele Parcel Current Use	Kualiteti i klases Kvalitet Klase Quality Class	Sipërfaqja Površina Area (m ²)
1	Bujqësore/Pollojprivredme/Agriculture	Livadhel/Livade/meadow	Livadh 1 Klasesë 3/Livada 3 Klase/3rd Class Meadow	3094
2	Bujqësore/Pollojprivredme/Agriculture	Livadhel/Livade/meadow	Livadh 1 Klasesë 2/Livada 2 Klase/2nd Class Meadow	2550

B. PRONARI/POSEDUESI - VLASNIK/DRŽALAC - OWNER/POSSESSOR

Të drejtat Prava Rights	Emri Ime Name	Nr. personal Liceni broj ID. No.	Vendbanimi Prehivaliste Resident	Kodi postar Poštanski kod Postal code	Hollësitë e adresës Pojednosti adrese Address details	Pjesa e pronës Deo imovine Share quota	Pershkrimi Opis Description	Azhuruar Ažurirano Updated
Posedim individual / Individuálna Družina / Single possessor	Gashi Minator (Ramiz)	1232908064	BEGRACË / BELOGRACË / BEGRACE /		Rr. " 11 Qershor "	1/1	285/2019; Akvendim i trashëgimise I-rr nr. 2534/2109; ref nr. 733/2019, dt. 18.06.2019	05.07.2019



Republika e Kosovës
Republica Kosovo-Republic of Kosovo
Qeveria - Vlada - Government

Ministria e Mjedisit, Planifikimit Hapësinor dhe Infrastrukturës / Ministarstvo Živine Sredine, Prostornog Planiranja i Infrastrukture /
Ministry of Environment, Spatial Planning and Infrastructure
AGJENCIA KADASTRALE E KOSOVËS / KATASTARSKA AGENCIJA KOSOVA / KOSOVO CADASTRAL AGENCY

CERTIFIKATË / CERTIFIKAT / CERTIFICATE

NJËSIA KADASTRALE / KATASTARSKA JEDINICA / CADASTRAL UNIT : P-70917086-00077-0

Numri i lëndës / Broj Predmet / Case Referent Number: 14096/2024
Data dhe koha e lëshimit / Datum i vreme izdavanja / Date and time of submission: 14.06.2024 - 11:00
Komuna / Opština / Municipality: KAÇANIK / KAÇANIK / KAÇANIK
Zona kadastrale / Katastarska Zona / Cadastral Zone: Kaçanik 1 Vjetër / Stari Kaçanik / Kaçaniku 1 Vjetër
Zyra Kadastrale Komunale / Opštinska Katastarska Kancelarija / Municipal Cadastral Office: KAÇANIK / KAÇANIK / KAÇANIK

A. TË DHËNAT PËR NJËSINË KADASTRALE / PODACI O KATASTARSKOJ JEDINICI / CADASTRAL UNIT DATA

Numri i njësisë kadastrale Broj katastarske jedinice Cad. Unit. No.	Lloji i njësisë Vrsta jedinice Unit Type	Lloji i pronës Vrsta imovine Property Type	Zona U/R GIS U/R	Sipërfaqja Površina Area (m ²)	Përkrahim Opis Description	Krijuar më datën Uradjeno na dan Created On	Azhuruar Azurirano Updated
P-70917086-00077-0	PARCELË / PARCELA / PARCEL.	Pronë private / Privatno imovina Privately owned Land		3662			

A.1 ADRESA E NJËSISË KADASTRALE / ADRESA KATASTARSKE JEDINICE / CADASTRAL UNIT ADDRESS

Vendi i quajtur Mesto zvano Called place	Kodi Postal Poštanski Kod Postal Code	Emri i rrugës Naziv ulice Street name	Krijuar më datën Uradjeno na dan Created On	Azhuruar Azurirano Updated
CAREVAC-GËRLLICA				

A.2 LLOJTI I SHFRYTËZIMIT / VRSTA KORISCENJA / TYPE OF USE

Numri Broj Number	Lloji i shfrytëzimit të parcelës Vrsta koriscenja parcele Parcel Type Of Use	Shfrytëzimi aktual i parcelës Trenutno koriscenje parcele Parcel Current Use	Kualiteti i klasës Kvalitet Klase Quality Class	Sipërfaqja (m ²) Površina (m ²) Area (m ²)
1	Bujqësore/Poljoprivredno/Agriculture	Livadhet/Livade/meadow	Livadh 1 Klase/ 1 Livada 3 Klase/3rd Class Meadow	1962
2	Bujqësore/Poljoprivredno/Agriculture	Livadhet/Livade/meadow	Livadh 1 Klase/ 2 Livada 2 Klase/2nd Class Meadow	1700

B. PRONAR/POSEDUESI - VLASNIK/DRŽALAC - OWNER/POSSESSOR

Të drejtat Prava Rights	Emri Ime Name	Nr. personal Licni broj ID. No.	Vendbanimi Prebivaliste Resident	Kodi postal Poštanski kod Postal code	Hollësitë e adresës Pojednosti adrese Address details	Pjesa e pranis Deo imovine Share quota	Pershkrimi Opis Description	Azhuruar Ažurirano Updated
Posedim individual / Individuaina Drazavina / Single possessor	GASHI HISNIJE (RIFAT)	1003406896	BEGRACË / BELOGRACË / BEGRACË /		SKENDER GASHI	1/1		18.08.2015



Republika e Kosovës
Republika Kosovo-Republic of Kosovo
Qeveria - Vlada - Government

Ministria e Mjedisit, Planifikimit Hapësinor dhe Infrastrukturës / Ministarstvo Živine Sredine, Prostornog Planiranja i Infrastrukture /
Ministry of Environment, Spatial Planning and Infrastructure
AGJENCIA KADASTRALE E KOSOVËS / KATASTARSKA AGENCIJA KOSOVA / KOSOVO CADASTRAL AGENCY

CERTIFIKATË / CERTIFIKAT / CERTIFICATE

NJËSIA KADASTRALE / KATASTARSKA JEDINICA / CADASTRAL UNIT : P-70917086-02207-0

Numri i lëndës / Broj Predmet / Case Referent Number:

Data dhe koha e lëshimit / Datum i vreme izdavanja / Date and time of submission:

Komuna / Opština / Municipality:

Zona kadastrale / Katastarska Zona / Cadastral Zone:

Zyra Kadastrale Komonale / Opštinska Katastarska Kancelarija / Municipal Cadastral Office:


14096/2024
14.06.2024 - 11:00
KAÇANIK / KAČANIK / KAČANIK
Kačanik I Vjetër / Stari Kačanik / Kačaniku I Vjetër
KAÇANIK / KAČANIK / KAČANIK

A. TË DHËNAT PËR NJËSINË KADASTRALE / PODACI O KATASTARSKOJ JEDINICI / CADASTRAL UNIT DATA

Numri i njësise kadastrale Broj katastarske jedinice Cad. Unit No.	Lloji i njësise Vrsta jedinice Unit Type	Lloji i pronësisë Vrsta imovine Property Type	Zona U/R G/S U/R	Sipërfaqja Površina Area (m ²)	Përkthim Opis Description	Krijuar më datën Uradjeno na dan Created On	Azhuaruar Ažurirano Updated
P-70917086-02207-0	PARCELË / PARCELA / PARCEL.	Pronë private / Privatna imovina / Privately owned Land	Rural	2250		22.02.2016	24.02.2016

A.1 ADRESA E NJËSISË KADASTRALE / ADRESA KATASTARSKE JEDINICE / CADASTRAL UNIT ADDRESS

Vendi i quajtur Mesto zvano Called place	Kodi Postal Poštanski kod Postal Code	Emri i rrugës Naziv ulice Street name	Krijuar më datën Uradjeno na dan Created On	Azhuaruar Ažurirano Updated
CAREVAC-GERLIICA			22.02.2016	24.02.2016



A.2 LLOJIT SHFRYTËZIMIT / VRSTA KORISCENJA / TYPE OF USE

Numri Broj Number	Lloji i shfrytëzimit të parcesë Vrsta koriscenja parcele Parcel Type Of Use	Shfrytëzimi aktual i parcesë Trenutno koriscenje parcele Parcel Current Use	Kualiteti i klasesë Kvalitet klase Quality Class	Sipërfaqja (m ²) Površina (m ²) Area (m ²)
1	Bujqësore/Poljoprivredno/Agriculture	Arat/Njive Arable	Artë E Klasesë 3 Njiva 3 Klase/3rd Class Arable Land	420
1	Bujqësore/Poljoprivredno/Agriculture	Livadhë/Livade/meadow	Livadh 1 Klasesë 3/Livada 3 Klase/3rd Class Meadow	1000
2	Bujqësore/Poljoprivredno/Agriculture	Livadhë/Livade/meadow	Livadh 1 Klasesë 2/Livada 2 Klase/2nd Class Meadow	830

B. PRONAR/POSEDUESI - VLASNIK/DRŽALAC - OWNER/POSSESSOR

Të drejtat Prava Rights	Emri Ime Name	Nr. personal Liceni broj ID. No.	Vendbanimi Prebivaliste Resident	Kodi postar Poštanski kod Postal code	Hollësitë e adresës Pojednosti adrese Address details	Pjesa e pronës Deo imovine Share quota	Peshkrimi Opis Description	Azhuruar Ažurirano Updated
Poseidim individual / Individualna Drazavina / Single possessor	GASHI SADUSH (SALI)	2012272157	BEGRACË / BELOGRACË / BEGRACË /		KOMANDAT BARDHI	1/1	RIK. AKTV KOMISONIT NR. 09-78-2015 DT. 21-12-2015, PROCESVERBAL NR. 09-78- 2015 DT. 27.10.2015	24.02.2016



Republika e Kosovës

Republica Kosovo-Republic of Kosovo

Qeveria - Vlada - Government

Ministria e Mjedisit, Planifikimit Hapësinor dhe Infrastrukturës / Ministarstvo Životne Sredine, Prostornog Planiranja i Infrastrukture /

Ministry of Environment, Spatial Planning and Infrastructure

AGJENCIA KADASTRALE E KOSOVËS / KATASTARSKA AGENCIJA KOSOVA / KOSOVO CADASTRAL AGENCY

CERTIFIKATË / CERTIFIKAT / CERTIFICATE

NJËSIA KADASTRALE / KATASTARSKA JEDINICA / CADASTRAL UNIT : P-70917086-00073-0

Numri i lëndës / Broj Predmet / Case Referent Number:

14096/2024

Data dhe koha e lëshimit / Datum i vreme izdavanja / Date and time of submission:

14.06.2024 - 11:01

Komuna / Opština / Municipality:

KAÇANIK / KAÇANIK / KAÇANIK

Zona kadastrale / Katastarska Zona / Cadastral Zone:

Kaçanik 1 Vjetër / Start Kačanik / Kačaniku 1 Vjetër

Zyra Kadastrale Komunale / Opštinska Katastarska Kancelarija / Municipal Cadastral Office:

KAÇANIK / KAÇANIK / KAÇANIK

A. TË DHËNAT PËR NJËSINË KADASTRALE / PODACI O KATASTARSKOJ JEDINICI / CADASTRAL UNIT DATA

Numri i njësise kadastrale Broj katastarske jedinice Cad. Unit. No.	Lloji i njësise Vista Jedinice Unit Type	Lloji i pronës Vista imovine Property Type	Zona U/R C/S U/R	Sipërfaqja Površina Area (m ²)	Përkrahim Opis Description	Krijuar më datën Urađeno na dan Created On	Azhuruar Ažurirano Updated
P-70917086-00073-0	PARCELË / PARCELA / PARCEL.	Pronë private / Privatna imovina / Privately owned Land		2188			

A.1 ADRESA E NJËSISË KADASTRALE / ADRESA KATASTARSKE JEDINICE / CADASTRAL UNIT ADDRESS

Vendi i quajtur Mesto Zvano Called place	Kodi Postal Poštanski Kod Postal Code	Emri i rrugës Naziv ulice Street name	Krijuar më datën Urađeno na dan Created On	Azhuruar Ažurirano Updated
CAREVAC-GJERLICA E POSHTIME				

A.2 LLOJI I SHFRYTËZIMIT / VRSTA KORISCENJA / TYPE OF USE

Numri Broj Number	Lloji i shfrytëzimit të parcelës Vrsta korisçenja parcelle Parcel Type Of Use	Shfrytëzimi aktual i parcelës Trenutno korisçenje parcelle Parcel Current Use	Kualiteti i klasës Kvaliteti klase Quality Class	Sipërfaqja (m ²) Površina (m ²) Area
1	Bujqësore/Polljoiprvredno/Agriculture	Livadhel/Livade/meadow	Livadh 1 Klasës 3/Livada 3 Klasse/3rd Class Meadow	1338
2	Bujqësore/Polljoiprvredno/Agriculture	Livadhel/Livade/meadow	Livadh 1 Klasës 2/Livada 2 Klasse/2nd Class Meadow	850

B. PRONARI/POSEDUESI - VLASNIK/DRŽALAC - OWNER/POSSESSOR

Të drejtat Prava Rights	Emri Ime Name	Nr. personal Licent broj ID. No.	Vendbanimi Prebivaliste Resident	Kodi postal Poštanski kod Postal code	Hollësitë e adresës Pojednostoi adrese Address details	Pjesa e pronës Deo imovine Share quota	Pershkrimi Opis Description	Azhuruar Azurirano Updated
Posedim individual / Individualna Drzavina / Single possessor	GASHI ELMAZ (AGUSH)	KCID0903128	BEGRACË / BELOGRACË / BEGRACË /			1/1	635/2020 Kontrate mbi ndarje fizike Ipp nr. 4993/2020; ref nr. 1321/2020; dt. 29.10.2020	30.11.2020



Republika e Kosovës

Republica Kosovo-Republic of Kosovo

Qeveria - Vlada - Government

Ministria e Mjedisit, Planifikimit Hapësiror dhe Infrastrukturës / Ministarstvo Životte Sredine, Prostonog Planiranja i Infrastrukture /

Ministry of Environment, Spatial Planning and Infrastructure

AGJENCIA KADASTRALE E KOSOVËS / KATASTARSKA AGENCIJA KOSOVA / KOSOVO CADASTRAL AGENCY

CERTIFIKATË / CERTIFIKAT / CERTIFICATE

NJËSIA KADASTRALE / KATASTARSKA JEDINICA / CADASTRAL UNIT : P-70917086-00215-0

Numri i lëndës / Broj Predmet / Case Referent Number:

14096/2024

14.06.2024 - 11:04

Data dhe koha e lëshimit / Datum i vreme izdavanja / Date and time of submission:

Komuna / Opština / Municipality:

Zona kadastrale / Katastarska Zona / Cadastral Zone:

Zyra Kadastrale Komunale / Opštinska Katastarska Kancelarija / Municipal Cadastral Office:

KAÇANIK / KAÇANIK / KAÇANIK

Kaçanik I Vjetër / Stari Kaçanik / Kaçaniku I Vjetër

A. TË DHËNAT PËR NJËSINË KADASTRALE / PODACI O KATASTARSKOJ JEDINICI / CADASTRAL UNIT DATA

Numri i njësisë kadastrale Broj katastarske jedinice Cad. Unit. No.	Lloji i njësisë Vrsta jedinice Unit Type	Lloji i pronësisë Vrsta imovine Property Type	Zona U/R C/S U/R	Sipërfaqja Površina Area (m ²)	Përshkrim Opis Description	Krijuar më datën Uradjeno na dan Created On	Azhuruar Azurirano Updated
P-70917086-00215-0	PARCELË / PARCELA / PARCEL.	Pronë private / Privatna imovina / Privately owned Land		2071			

A.1 ADRESA E NJËSISË KADASTRALE / ADRESA KATASTARSKE JEDINICE / CADASTRAL UNIT ADDRESS

Vendi i qajtur Mesto avano Called place	Kodi Postal Poštanski Kod Postal Code	Emri i rrugës Naziv ulice Street name	Krijuar më datën Uradjeno na dan Created On	Azhuruar Azurirano Updated
LIVADIET E BEGRACËS-GJERLLIC A P				

A.2 LLOJI I SHFRYTËZIMIT / VRSTA KORISCENJA / TYPE OF USE

Numri Broj Number	Lloji i shfrytëzimit të parcelës Vrsta koriscenja parcelle Parcel Type Of Use	Shtfrytëzimi aktual i parcelës Trenutno koriscenje parcelle Parcel Current Use	Kualiteti i klases Kualitet klase Quality Class	Sipërfaqja (m ²) Povërshina (m ²) Area (m ²)
1	Bujqësore-Polljopritvredno/Agriculture	Livadhe/Livade/meadow	Livadh 1 Klases 2.Livada 2 Klase/2nd Class Meadow	2071

B. PRONARI/POSEDUESI - VLASNIK/DRŽALAC - OWNER/POSSESSOR

Të drejtat Prava Rights	Emri Ime Name	Nr. personali Licen broj ID. No.	Vendbanimi Prebivaliste Resident	Kodi postal Poštanski kod Postal code	Hollësitë e adresës Pojedinosti adrese Address details	Pjesa e pronës Deo imovine Share quota	Pershkrimi Opis Description	Azhuruar Ažurirano Updated
Poseidim individual / Individualna Drazavina / Single possessor	GASHI BAFTI (BEXHET)	KCID0902563	BHGGRACË / BELOGRACË / BEGRACË /		83	1/1		



Republika e Kosovës

Republica Kosovo-Republic of Kosovo

Qeveria - Vlada - Government

Ministria e Mjedistit, Planifikimit Hapësinor dhe Infrastrukturës / Ministarstvo Životne Sredine, Prostornog Planiranja i Infrastrukture /

Ministry of Environment, Spatial Planning and Infrastructure

AGJENCIA KADASTRALE E KOSOVËS / KATASTARSKA AGENCIJA KOSOVA / KOSOVO CADASTRAL AGENCY

CERTIFIKATË / CERTIFIKAT / CERTIFICATE

NJËSIA KADASTRALE / KATASTARSKA JEDINICA / CADASTRAL UNIT : P-70917086-00212-0

Numri i lëndës / Broj Predmet / Case Referent Number:

14096/2024

Data dhe koha e lëshimit / Datum i vreme izdavanja / Date and time of submission:

14.06.2024 - 11:05

Komuna / Opština / Municipality:

KAÇANIK / KAÇANIK / KAÇANIK

Zona kadastrale / Katastarska Zona / Cadastral Zone:

Kaçanik I Vjetër / Stari Kaçanik / Kaçaniku I Vjetër

Zyra Kadastrale Komunale / Opštinska Katastarska Kancelarija / Municipal Cadastral Office:

KAÇANIK / KAÇANIK / KAÇANIK

A. TË DHËNAT PËR NJËSINË KADASTRALE / PODACI O KATASTARSKOJ JEDINICI / CADASTRAL UNIT DATA

Numri i njësisë kadastrale / Broj katastarske jedinice / Cad. Unit. No.	Lloji i njësisë / Vrstja Jedinice / Unit Type	Lloji i pronës / Vrsta imovine / Property Type	Zona / U/R / GIS / U/R	Sipërfaqja / Površina / Area (m ²)	Përshkrim / Opis / Description	Krijuar më datën / Uradjeno na dan / Created On	Azhuruar / Azurirano / Updated
P-70917086-00212-0	PARCELE / PARCELA / PARCEL	Pronë private / Privatna imovina / Privately owned Land		1833			

A.1 ADRESA E NJËSISË KADASTRALE / ADRESA KATASTARSKE JEDINICE / CADASTRAL UNIT ADDRESS

Vendi i quajtur / Mesto zvano / Called place	Kodi Postal / Poštanski kod / Postal Code	Emri i rrugës / Naziv ulice / Street name	Krijuar më datën / Uradjeno na dan / Created On	Azhuruar / Azurirano / Updated
LIVADHIT E BEGRACËS/GJERLICA P				

A.2 LLOJI I SHFRYTËZIMIT / VRSTA KORISCENJA / TYPE OF USE

Numri Broj Number	Lloji i shfrytëzimit të parcelës Vrsta korisçenja parcelë Parcel Type Of Use	Shfrytëzimi aktual i parcelës Trenutno korisçenje parcelë Parcel Current Use	Kualiteti i klasës Kvalitet klase Quality Class	Sipërfaqja Površina Area (m ²)
1	Bujqësore/Poljoprivredno/Agriculture	Livadhet/Livade/meadow	Livadh 1 Klasës 2.Livada 2 Klasse 2nd Class Meadow	1833

B. PRONARI/POSEDUESI - VLASNIK/DRŽALAC - OWNER/POSSESSOR

Të drejtat Prava Rights	Emri Ime Name	Nr. personal Liceni broj ID, No.	Vendbanimi Prebivaliste Resident	Kodi postar Poštanski kod Postal code	Hollësitë e adresës Pojednosto adrese Address details	Pjesa e pronës Deo imovine Share quota	Pershkrimi Opis Description	Azhuruar Azurirano Updated
Posedim individual / Individualna Drzavina / Single possessor	GASHI ELMMAZ (AGUSH)	KCID09003128	BEGRACË / BELOGRACË / BEGRACË /			1/1	635/2020 Kontrate mbi ndarje Fizike Ipp nr. 4993 2020; ref nr. 1321/2020; dt. 29.10.2020	30.11.2020



Republika e Kosovës

Republika Kosovo-Republic of Kosovo

Qeveria - Vlada - Government

Ministria e Mjedisit, Planifikimit Hapësinor dhe Infrastrukturës / Ministarstvo Životte Sredine, Prostornog Planiranja i Infrastrukture /

Ministry of Environment, Spatial Planning and Infrastructure

AGJENCIA KADASTRALE E KOSOVËS / KATASTARSKA AGENCIJA KOSOVA / KOSOVO CADASTRAL AGENCY

CERTIFIKATË / CERTIFIKAT / CERTIFICATE

NJËSIA KADASTRALE / KATASTARSKA JEDINICA / CADASTRAL UNIT : P-70917086-00213-0

Numri i lëndës / Broj Predmet / Case Referent Number:

14096/2024
14.06.2024 - 11:05

Data dhe koha e lëshimit / Datum i vreme izdavanja / Date and time of submission:

KAÇANIK / KAÇANIK / KAÇANIK
Kaçanik I Vjetër / Stari Kačanik / Kačaniku I Vjetër

Komuna / Opština / Municipality:

Zona kadastrale / Katastarska Zona / Cadastral Zone:

KAÇANIK / KAÇANIK / KAÇANIK

Zyra Kadastrale Komune / Opštinska Katastarska Kancelarija / Municipal Cadastral Office:

A. TË DHËNAT PËR NJËSINË KADASTRALE / PODACI O KATASTARSKOJ JEDINICI / CADASTRAL UNIT DATA

Numri i njësise kadastrale Broj katastarske jedinice Cad. Unit. No.	Lloji i njësise Vrsta jedinice Unit Type	Lloji i pronise Vrsta imovine Property Type	Zona U/R G/S U/R	Sipërfaqja Površina Area (m ²)	Përshkrim Opis Description	Krijuar më datën Uradjeno na dan Created On	Azhuruar Uradjeno Updated
P-70917086-00213-0	PARCELE / PARCELA / PARCEL	Pronë private / Privatna imovina / Privately owned Land		807			

A.1 ADRESA E NJËSISË KADASTRALE / ADRESA KATASTARSKE JEDINICE / CADASTRAL UNIT ADDRESS

Vendi i quajtur Mesto zvano Called place	Kodi Postal Poštanski kod Postal Code	Emri i rrugës Naziv ulice Street name	Krijuar më datën Uradjeno na dan Created On	Azhuruar Uradjeno Updated
BELOGRAĐLIV A.DONJA GRILIČA				



A.2 LLOJI I SHFRYTËZIMIT / VRSTA KORISCENJA / TYPE OF USE

Numbri Broj Number	Lloji i shfrytëzimit të parcelës Vrsta koriscenja parcele Parcel Type Of Use	Shfrytëzimi aktual i parcelës Trenutno koriscenje parcele Parcel Current Use	Kualiteti i klasës Kvalitet klase Quality Class	Sipërfaqja (m ²) Površina Area (m ²)
1	Bujqësore/Poljoprivredno/Agriculture	Livadhje/Livade/meadow	Livadh 1 Klasës 2/Livada 2 Klasë/2nd Class Meadow	807

B. PRONARI/POSEDUESI - VLASNIK/DRŽALAC - OWNER/POSSESSOR

Të drejtat Prava Rights	Emri Ime Name	Nr. personal Licni broj ID. No.	Vendbanimi Prebivaliste Resident	Kodi postar Poštanski kod Postal code	Hollësitë e adresës Pojednosti adrese Address details	Pjesa e pronës Deo imovine Share quota	Pershkrimi Opis Description	Azhuruar Ažurirano Updated
Poseddim individual / Individually / Single possessor	Gashi Isuf (Shaban)	1003404699	BEOGRAD / BEOGRACE / BEOGRACE /		Rr. Skender Gashi.	1/1	635 2020 Komunalni ndarje frzke Isp nr. 4993.2020.ref nr. 1321/2020. dt. 29.10.2020	30.11.2020



Republika e Kosovës

Republica Kosova-Republic of Kosovo

Qeveria - Vlada - Government

Ministria e Mjedisit, Planifikimit Hapësinor dhe Infrastrukturës / Ministarstvo Životne Sredine, Prostornog Planiranja i Infrastrukture /
Ministry of Environment, Spatial Planning and Infrastructure

AGJENCIA KADASTRALE E KOSOVËS / KATASTARSKA AGENCIJA KOSOVA / KOSOVO CADASTRAL AGENCY

CERTIFIKATË / CERTIFIKAT / CERTIFICATE

NJËSIA KADASTRALE / KATASTARSKA JEDINICA / CADASTRAL UNIT : P-70917086-00078-0

Numri i lëndës / Broj Predmet / Case Referent Number:

14096/2024
14.06.2024 - 11:05

Data dhe koha e lëshimit / Datum i vreme izdavanja / Date and time of submission:

KAÇANIK / KAÇANIK / KAÇANIK
Kaçanik / Vjetër / Stari Kaçanik / Kaçaniku / Vjetër
KAÇANIK / KAÇANIK / KAÇANIK

Komuna / Opština / Municipality:

Zona kadastrale / Katastarska Zona / Cadastral Zone:

Zyra Kadastrale Komunale / Opštinska Katastarska Kancelarija / Municipal Cadastral Office:

A. TË DHËNAT PËR NJËSINË KADASTRALE / PODACI O KATASTARSKOJ JEDINICI / CADASTRAL UNIT DATA

Numri i njësisë kadastrale Broj katastarske jedinice Cad. Unit. No.	Lloji i njësisë Vrsta jedinice Unit Type	Lloji i pronës Vrsta imovine Property Type	Zona U/R G/S U/R	Sipërfaqja Površina Area (m ²)	Përshkrim Opis Description	Krijuar më datën Uradjeno na dan Created On	Azhuruar Azurirano Updated
P-70917086-00078-0	PARCELE / PARCELA / PARCEL.	Pronë private / Privatna imovina / Privately owned Land		790			

A.1 ADRESA E NJËSISË KADASTRALE / ADRESA KATASTARSKE JEDINICE / CADASTRAL UNIT ADDRESS

Vendi i quajtur Mesto zvano Called place	Kodi Postal Poštanski kod Postal Code	Emri i rrugës Naziv ulice Street name	Krijuar më datën Uradjeno na dan Created On	Azhuruar Azurirano Updated
CAR:VAC:GËRLICA				



Zyrtari përgjegjës / Odgovorno lice / Official person

A.2 LLOJI I SHFRYTËZIMIT / VRSTA KORISCENJA / TYPE OF USE

Numri Broj Number	Lloji i shfrytëzimit të parcesës Vrsta korisçenja parcele Parcel Type Of Use	Shfrytëzimi aktual i parcesës Trenutno korisçenje parcele Parcel Current Use	Kualiteti i klasës Kvalitet klase Quality Class	Sipërfaqja (m ²) Površina (m ²) Area
1	Bujqësore/Pojtoprivredho/Agriculture	Arat/Njive Arable	Arë E Klasës 3/Njiva 3 Klase/3rd Class Arable Land	790

B. PRONARI/POSEDUESI - VLASNIK/DRŽALAC - OWNER/POSSESSOR

Të drejtat Prava Rights	Emri Ime Name	Nr. personal Liciti broj ID. No.	Vendbanimi Prehivaliste Resident	Kodi postal Poštanski kod Postal code	Hollësitë e adresës Pojedinositi adrese Address details	Pjesa e pronës Deo inovine Share quota	Pershkrimi Opis Description	Azhuruar Azurirano Updated
Posedim individual / Indivuduahna Drazavina / Single possessor	GASHI HISNIJAE (RIFAT)	1003406896	BEGRACË / BEOGRACE / BEGRACE /		SKENDER GASHI	1/1		18.08.2015



Republika e Kosovës

Republica Kosovo-Republic of Kosovo

Qeveria - Vlada - Government

Ministria e Mjedisit, Planifikimit Hapësinor dhe Infrastrukturës / Ministrstvo Živorne Sredine, Prostorngog Planiranja i Infrastrukture / Ministry of Environment, Spatial Planning and Infrastructure

AGJENCIA KADASTRALE E KOSOVËS / KATASTARSKA AGENCIJA KOSOVA / KOSOVO CADASTRAL AGENCY

CERTIFIKATË / CERTIFIKAT / CERTIFICATE

NJËSIA KADASTRALE / KATASTARSKA JEDINICA / CADASTRAL UNIT : P-70917086-00214-0

Numri i lëndës / Broj Predmet / Case Referent Number:

14096/2024
14.06.2024 - 11:06

Data dhe koha e lëshimit / Datum i vreme izdavanja / Date and time of submission:

KAÇANIK / KAÇANIK / KAÇANIK
Kaçanik I Vjetër / Stari Kaçanik / Kaçaniku I Vjetër
KAÇANIK / KAÇANIK / KAÇANIK

Zyra Kadastrale Komunale / Opštinska Katastarska Kancelarija / Municipal Cadastral Office:

A. TË DHËNAT PËR NJËSINË KADASTRALE / PODACI O KATASTARSKOJ JEDINICI / CADASTRAL UNIT DATA

Numri i njësise kadastrale Broj katastarske jedinice Cad. Unit. No.	Lloji i njësise Vrsta jedinice Unit Type	Lloji i pronës Vrsta imovine Property Type	Zona U/R G/S U/R	Sipërfaqja Površina Area (m ²)	Pëshkrim Opis Description	Krijuar më datën Uradjeno na dan Created On	Azhuruar Azurirano Updated
P-70917086-00214-0	PARCELE / PARCELA / PARCEL	Pronë private / Privately owned Land		598			

A.1 ADRESA E NJËSISË KADASTRALE / ADRESA KATASTARSKE JEDINICE / CADASTRAL UNIT ADDRESS

Vendi i quajtur Mesto zvano Called place	Kodi Postal Poštanski kod Postal Code	Emri i rrugës Naziv ulice Street name	Krijuar më datën Uradjeno na dan Created On	Azhuruar Azurirano Updated
LIVADHET E BEGRACËS-GJERIKAP				

A.2 LLOJI I SHFRYTËZIMIT / VRSTA KORISCENJA / TYPE OF USE

Numri Broj Number	Lloji i shfrytëzimit të parcelës Vrsta koriscenja parcelle Parcel Type Of Use	Shfrytëzimi aktual i parcelës Trenutno koriscenje parcelle Parcel Current Use	Kualiteti i klases Kvalitet klase Quality Class	Sipërfaqja (m ²) Površina (m ²) Area
1	Bujqësore/Poljopivredno/Agriculture	Livadhë/Livade/meadow	Livadh 1 Klases 2/Livada 2 Klase/2nd Class Meadow	598

B. PRONARI/POSEDUESI - VLASNIK/DRŽALAC - OWNER/POSSESSOR

Të drejtat Prava Rights	Emri Ime Name	Nr. personal Liceni broj ID. No.	Vendbanimi Prehivaliste Resident	Kodi postar Poštanski kod Postal code	Hollësitë e adresës Pojednosti adrese Address details	Pjesa e pronës Deo imovine Share quota	Pershkrimi Opis Description	Azhuruar Azurirano Updated
Posedim individual / Individualna Drzavina / Single possessor	CASHI BAF TI (BEXHET)	KCID0902563	BEGRACË / BEOGRACE / BEGRACE /		83	1/1		



Republika e Kosovës

Republic of Kosovo

Qeveria - Vlada - Government

Ministria e Mjedisit, Planifikimit Hapësinor dhe Infrastrukturës / Ministarstvo Životne Sredine, Prostornog Planiranja i Infrastrukture /

Ministry of Environment, Spatial Planning and Infrastructure

AGJENCIA KADASTRALE E KOSOVËS / KATASTARSKA AGENCIJA KOSOVA / KOSOVO CADASTRAL AGENCY

CERTIFIKATË / CERTIFIKAT / CERTIFICATE

NJËSIA KADASTRALE / KATASTARSKA JEDINICA / CADASTRAL UNIT : P-70917086-00074-0

Numri i lëndës / Broj Predmet / Case Referent Number:

14096/2024

Data dhe koha e lëshimit / Datum i vreme izdavanja / Date and time of submission:

14.06.2024 - 11:06

Komuna / Opština / Municipality:

KAÇANIK / KAÇANIK / KAÇANIK

Zona kadastrale / Katastarska Zona / Cadastral Zone:

Kacanik I Vjetër / Stari Kacanik / Kacaniku I Vjetër

Zyra Kadastrale Komunale / Opštinska Katastarska Kancelarija / Municipal Cadastral Office:

KAÇANIK / KAÇANIK / KAÇANIK

A. TË DHËNAT PËR NJËSINË KADASTRALE / PODACI O KATASTARSKOJ JEDINICI / CADASTRAL UNIT DATA

Numri i njësise kadastrale Broj katastarske jedinice Cad. Unit. No.	Lloji i njësise Vrsta jedinice Unit Type	Lloji i pronës Vrsta imovine Property Type	Zona U/R C/S U/R	Sipërfaqja Površina Area (m ²)	Përshkrim Opis Description	Krijuar më datën Uradjeno na dan Created On	Azhuruar Azurirano Updated
P-70917086-00074-0	PARCELË / PARCELA / PARCEL	Pronë private / Privatno imovina / Privately owned Land		745			

A.1 ADRESA E NJËSISË KADASTRALE / ADRESA KATASTARSKE JEDINICE / CADASTRAL UNIT ADDRESS

Vendi i kuajtur Mesto zvano Called place	Kodi Postal Poštanski Kod Postal Code	Emri i rrugës Naziv ulice Street name	Krijuar më datën Uradjeno na dan Created On	Azhuruar Azurirano Updated
CAREVAC-GJERLICA E POSITIME				

A.2 LLOJTI I SHFRYTËZIMIT / VRSTA KORISCENJA / TYPE OF USE

Numri Broj Number	Lloji i shfrytëzimit të parcelës Vrsta koriscentja parcelle Parcel Type Of Use	Shfrytëzimi aktual i parcelës Trenimo koriscentje parcelle Parcel Current Use	Kualiteti i klasës Kvaliteti i klasës Quality Class	Sipërfaqja (m ²) Površina (m ²) Area
1	Bujqësore/Polljoptivredno/Agriculture	Arat/Njive/Arable	Arë E Klasës 3 Njiva 3 Klase/3rd Class Arable Land	745

B. PRONAR/POSEDUESI - VLASNIK/DRŽALAC - OWNER/POSSESSOR

Të drejtat Prava Rights	Emri Ime Name	Nr. personal Lleni broj ID. No.	Vendbanimi Prebivaliste Resident	Kodi postar Postanski kod Postal code	Hollësitë e adresës Pojednostni adrese Address details	Pjesa e pronës Deo imovine Share quota	Pershkritimi Opis Description	Azhuruar Azurirano Updated
Poseidim individual / Individualna Drazavina / Single possessor	Gashi Isuf (Shaban)	1003404699	BEGRACË / BELOGRACË / BEGRACË /		Rr. Skender Gashi.	1/1	635/2020 Kontrate nbi ndarje fizike lrp nr. 4993 2020; ref nr. 1321/2020; dt. 29.10.2020	30.11.2020



Republika e Kosovës

Republika Kosovo-Republic of Kosovo

Qeveria - Vlada - Government

Ministria e Mjedisit, Planifikimit Hapësitor dhe Infrastrukturës / Ministarstvo Životne Sredine, Prostornog Planiranja i Infrastrukture /

Ministry of Environment, Spatial Planning and Infrastructure

AGJENCIA KADASTRALE E KOSOVËS / KATASTARSKA AGENCIJA KOSOVA / KOSOVO CADASTRAL AGENCY

CERTIFIKATË / CERTIFIKAT / CERTIFICATE

NJËSIA KADASTRALE / KATASTARSKA JEDINICA / CADASTRAL UNIT : P-70917086-00071-0

Numri i lëndës / Broj Predmet / Case Referent Number:

14096/2024

Data dhe koha e lëshimit / Datum i vreme izdavanja / Date and time of submission:

14.06.2024 - 11:06

Komuna / Opština / Municipality:

KAÇANIK / KAČANIK / KAÇANIK

Zona kadastrale / Katastarska Zona / Cadastral Zone:

Kaçanik I Vjetër / Stari Kačanik / Kačaniku I Vjetër

Zyra Kadastrale Komune / Opštinska Katastarska Kancelarija / Municipal Cadastral Office:

KAÇANIK / KAČANIK / KAÇANIK

A. TË DHËNAT PËR NJËSINË KADASTRALE / PODACI O KATASTARSKOJ JEDINICI / CADASTRAL UNIT DATA

Numri i njësisë kadastrale Broj katastarske jedinice Cad. Unit. No.	Lloji i njësisë Vrsta Jedinice Unit Type	Lloji i pronës Vrsta imovine Property Type	Zona U/R C/S T/R	Sipërfaqja Površina Area (m ²)	Pershkrim Opis Description	Krijuar më datën Uradjeno na dan Created On	Azhuruar Azurirano Updated
P-70917086-00071-0	PARCELE / PARCELA / PARCEL.	Pronë private / Privatno Imovina / Privately owned Land		850			

A.1 ADRESA E NJËSISË KADASTRALE / ADRESA KATASTARSKE JEDINICE / CADASTRAL UNIT ADDRESS

Vendi i quajtur Mesto zvano Called place	Kodi Postal Poštanski Kod Postal Code	Emri i rrugës Naziv ulice Street name	Krijuar më datën Uradjeno na dan Created On	Azhuruar Azurirano Updated
CAREVAC-GJERLICA E POSHTINE				



A.2 LLOJI I SHFRYTËZIMIT / VRSTA KORISCENJA / TYPE OF USE

Numri Broj Number	Lloji i shfrytëzimit të parcelës Vrsta koriscenja parcelle Parcel Type Of Use	Shfrytëzimi aktual i parcelës Trenutno koriscenje parcelle Parcel Current Use	Kualiteti i klasës Kvalitet klase Quality Class	Sipërfaqja Površina Area (m ²)
1	Bujëqesore/Poljoprivredno/Agriculture	Arat/Njive/Arable	Arë E Klasës 3/Njiva 3 Klase/3rd Class Arable Land	850

B. PRONARI/POSEDUESI - VLASNIK/DRŽALAC - OWNER/POSSESSOR

Të drejtat Prava Rights	Emri Ime Name	Nr. personal Licni broj ID. No.	Vendbanimi Prebivaliste Resident	Kodi postar Poštanski kod Postal code	Hollësitë e adresës Pojednosti adrese Address details	Pjesa e pronës Deo imovine Share quota	Pershkrimi Opis Description	Azhuruar Azurirano Updated
Posedim individual / Individualna Drazavina / Single possessor	GASHI BAFTI (BEXHET)	KCID0902563	BEOGRACË / BELOGRACE / BEOGRACE /		83	1/1		



Republika e Kosovës

Republika Kosovo-Republic of Kosovo

Qeveria - Vlada - Government

Ministria e Mjedisit, Planifikimit, Hapësirave dhe Infrastrukturës / Ministrstvo Živonje Sredine, Prostornog Planiranja i Infrastrukture /

Ministry of Environment, Spatial Planning and Infrastructure

AGJENCIA KADASTRALE E KOSOVËS / KATASTARSKA AGENCIJA KOSOVA / KOSOVO CADASTRAL AGENCY

CERTIFIKATË / CERTIFIKAT / CERTIFICATE

NJËSIA KADASTRALE / KATASTARSKA JEDINICA / CADASTRAL UNIT : P-70917086-00070-0

Numri i lëndës / Broj Predmet / Case Referent Number:

14096/2024

Data dhe koha e lëshimit / Datum i vreme izdavanja / Date and time of submission:

14.06.2024 - 11:06

Komuna / Opština / Municipality:

KAÇANIK / KAÇANIK / KAÇANIK

Zona kadastrale / Katastarska Zona / Cadastral Zone:

Kaçanik I Vjetër / Stari Kačanik / Kačaniku I Vjetër

Zyra Kadastrale Komunale / Opštinska Katastarska Kancelarija / Municipal Cadastral Office:

KAÇANIK / KAÇANIK / KAÇANIK

A. TË DHËNAT PËR NJËSINË KADASTRALE / PODACI O KATASTARSKOJ JEDINICI / CADASTRAL UNIT DATA

Numri i njësive kadastrale Broj katastarske jedinice Cad. Unit. No.	Lloji i njësive Vrsta Jedinice Unit Type	Lloji i pronës Vrsta Imovine Property Type	Zona U/R G/S U/R	Sipërfaqja Površina Area (m ²)	Përshkrim Opis Description	Krijuar më datën Uradjeno na dan (Created On)	Azhuruar Azurirano Updated
P-70917086-00070-0	PARCELË / PARCELA / PARCEL	Prone private / Privatna Imovina / Privately owned Land		685	3-1984		

A.1 ADRESA E NJËSISË KADASTRALE / ADRESA KATASTARSKE JEDINICE / CADASTRAL UNIT ADDRESS

Vendi i quajtur Mesto zvano Called place	Kodi Postal Poštanski Kod Postal Code	Emri i rrugës Naziv ulice Street name	Krijuar më datën Uradjeno na dan (Created On)	Azhuruar Azurirano Updated
CARREVAÇ-GJERLIKA				

A.2. LLOJI I SHFRYTËZIMIT / VRSTA KORISCENJA / TYPE OF USE

Numri Broj Number	Lloji i shfrytëzimit të parcelës Vrsta koriscenja parcele Parcel Type Of Use	Shfrytëzimi aktual i parcelës Trenuto koriscenje parcele Parcel Current Use	Kualiteti i klasës Kvalitet klase Quality Class	Sipërfaqja Površina Area (m ²)
1	Bujqësore/Poljoprivredno/Agriculture	Arat/Njive/Arable	Artë E Klasës 3/Njiva 3 Klase/3rd Class Arable Land	685

B. PRONARI/POSEDUESI - VLASNIK/DRŽALAC - OWNER/POSSESSOR

Të drejtat Prava Rights	Emri Ime Name	Nr. personal Licni broj ID. No.	Vendbanimi Prebivaliste Resident	Kodi postial Poštanski kod Postal code	Hollësitë e adresës Pojednosti adrese Address details	Pjesa e pronës Deo inovine Share quota	Pershkrimi Opis Description	Azhuruar Azurirano Updated
Posedim individual / Individualna Dizavina / Single possessor	Gashi Minator (Ramiz)	1232908064	BEGRACË / BEOGRACE / BEOGRACE /		Rr. " 11 Qershor "	1/1	285 2019; Aktivndim i trashëgimisë I rp nr. 2534/2109; ref nr. 733/2019; dt. 18.06.2019	05.07.2019



Republika e Kosovës

Republica Kosovo-Republic of Kosovo

Qeveria - Vlada - Government

Ministria e Mjedisit, Planifikimit Hapësinor dhe Infrastrukturës / Ministrastvo Živodne Sredine, Prostornoq Planiranja i Infrastrukture /

Ministry of Environment, Spatial Planning and Infrastructure

AGJENCIA KADASTRALE E KOSOVËS / KATASTARSKA AGENCIJA KOSOVA / KOSOVO CADASTRAL AGENCY

CERTIFIKATË / CERTIFIKAT / CERTIFICATE

NJËSIA KADASTRALE / KATASTARSKA JEDINICA / CADASTRAL UNIT : P-70917086-00217-0

Numri i lëndës / Broj Predmet / Case Referent Number:

14096/2024

Data dhe koha e lëshimit / Datum i vreme izdavanja / Date and time of submission:

14.06.2024 - 11:07

Komuna / Opština / Municipality:

KAÇANIK / KAÇANIK / KAÇANIK

Zona kadastrale / Katastarska Zona / Cadastral Zone:

Kaçanik I Vjetër / Stari Kaçanik / Kaçaniku I Vjetër

Zyra Kadastrale Komunale / Opštinska Katastarska Kancelarija / Municipal Cadastral Office:


KAÇANIK / KAÇANIK / KAÇANIK

A. TË DHËNAT PËR NJËSINË KADASTRALE / PODACI O KATASTARSKOJ JEDINICI / CADASTRAL UNIT DATA

Numri i njësisë kadastrale Broj katastarske jedinice Cad. Unit. No.	Lloji i njësisë Vrsta Jedinice Unit Type	Lloji i pronës Vrsta imovine Property Type	Zona U/R G/S U/R	Sipërfaqja Površina Area (m ²)	Përshkrim Opis Description	Krijuar më driten Uradjeno na dan Created On	Azhuruar Ažurirano Updated
P-70917086-00217-0	PARCELË / PARCELA / PARCEL.	Prone private / Privatna imovina / Privately owned Land	Rural	1534			24.02.2016

A.1 ADRESA E NJËSISË KADASTRALE / ADRESA KATASTARSKE JEDINICE / CADASTRAL UNIT ADDRESS

Vendi i quajtur Mesto zvano Called place	Kodi Postal Poštanski kod Postal Code	Emri i rrugës Naziv ulice Street name	Krijuar më driten Uradjeno na dan Created On	Azhuruar Ažurirano Updated
LIVADIJET E BREGRACËS-GJERLIÇA				24.02.2016



Zyrtari përgjegjës / Odgovorno lice / Official person

A.2 LLOJII I SHFRYTËZIMIT / VRSTA KORISCENJA / TYPE OF USE

Numri Broj Number	Lloji i shfrytëzimit të parcelës Vrsta koriscenja parcele Parcel Type Of Use	Shfrytëzimi aktual i parcelës Trenutno koriscenje parcele Parcel Current Use	Kualiteti i Klases Kvaliteti klase Quality Class	Supërfaqja Poriçina Area (m ²)
1	Bujqësore Poljorivredno/Agriculture	Livadhe/Livade/meadow	Livadh 1 Klases 2/Livada 2 Klase/2nd Class Meadow	1534

B. PRONARI/POSEDUESI - VLASNIK/DRŽALAC - OWNER/POSSESSOR

Të drejtat Prava Rights	Emri Ime Name	Nr. personal Licni broj ID. No.	Vendbanimi Prebivaliste Resident	Kodi postal Poštanski kod Postal code	Hollësitë e adresës Pojednosti adrese Address details	Pjesa e pronës Deo imovine Share quota	Pershkrimi Opis Description	Azhurnuar Azurirano Updated
Posedim individual / Individualna Drazavina / Single possessor	GASHI NAGIP (SALJ)	1172479231	BEGRACË / BELOGRACË / BEGRACË /		Komandant Bardhi	1/1	RIK, AKTV KOMISONIT NR. 09-80-2015 DT. 21-12-2015. PROCESVERBAL NR. 09-80-2015 DT. 27.10.2015	25.02.2016



Republika e Kosovës

Republika Kosovo-Republic of Kosovo

Qeveria - Vlada - Government

Ministria e Mjedisit, Planifikimit Hapësinor dhe Infrastrukturës / Ministarstvo Živne Sredine, Prostonog Planiranja i Infrastrukture / Ministry of Environment, Spatial Planning and Infrastructure

AGJENCIA KADASTRALE E KOSOVËS / KATASTARSKA AGENCIJA KOSOVA / KOSOVO CADASTRAL AGENCY

CERTIFIKATË / CERTIFIKAT / CERTIFICATE

NJËSIA KADASTRALE / KATASTARSKA JEDINICA / CADASTRAL UNIT : P-70917086-00216-0

Numri i lëndës / Broj Predmet / Case Referent Number:

Data dhe koha e lëshimit / Datum i vreme izdavanja / Date and time of submission:

Komuna / Opština / Municipality:

Zona kadastrale / Katastarska Zona / Cadastral Zone:

Zyra Kadastrale Komunale / Opštinska Katastarska Kancelarija / Municipal Cadastral Office:

14096/2024

14.06.2024 - 11:07

KAÇANIK / KAÇANIK / KAÇANIK

Kaçanik I Vjetër / Stari Kačanik / Kačaniku I Vjetër

KAÇANIK / KAÇANIK / KAÇANIK

A. TË DHËNAT PËR NJËSINË KADASTRALE / PODACI O KATASTARSKOJ JEDINICI / CADASTRAL UNIT DATA

Numri i njësisë kadastrale Broj katastarske jedinice Cad. Unit. No.	Lloji i njësisë Vrsta Jedinice Unit Type	Lloji i pronës Vrsta imovine Property Type	Zona U/R G/S U/R	Sipërfaqja Površina Area (m ²)	Përkrahim Opis Description	Krijuar më datën U radjeno na dan Created On	Azburuar U pdated Updated
P-70917086-00216-0	PARCELË / PARCELA / PARCEL	Pronë private / Privatna imovina / Privately owned Land	Rural	3127			20.02.2016

A.1 ADRESA E NJËSISË KADASTRALE / ADRESA KATASTARSKE JEDINICE / CADASTRAL UNIT ADDRESS

Vendi i quajtur Mesto zvano Called place	Kodi Postal Poštanski Kod Postal Code	Emri i rrugës Naziv ulice Street name	Krijuar më datën U radjeno na dan Created On	Azburuar U pdated Updated
LIVADHET E BRÇRACËS-GËRLLICA				20.02.2016

A.2 LLOJI I SHFRYTËZIMIT / VRSTA KORISCENJA / TYPE OF USE

Numri Broj Number	Lloji i shfrytëzimit të parcelës Vrsta koriscentja parcelë Parcel Type Of Use	Shfrytëzimi aktual i parcelës Trenutno koriscentje parcelë Parcel Current Use	Kualiteti i klasës Kvaliteti i klase Quality Class	Sipërfaqja (m ²) Površina (m ²)
1	Bujqësore/ Poljoiprivredno/ Agriculture	Livadhel/ Livade/ meadow	Livadh 1 Klasesë 2 Livada 2 Klase/ 2nd Class Meadow	3127

B. PRONARI/POSEDUESI - VLASNIK/DRŽALAC - OWNER/POSSESSOR

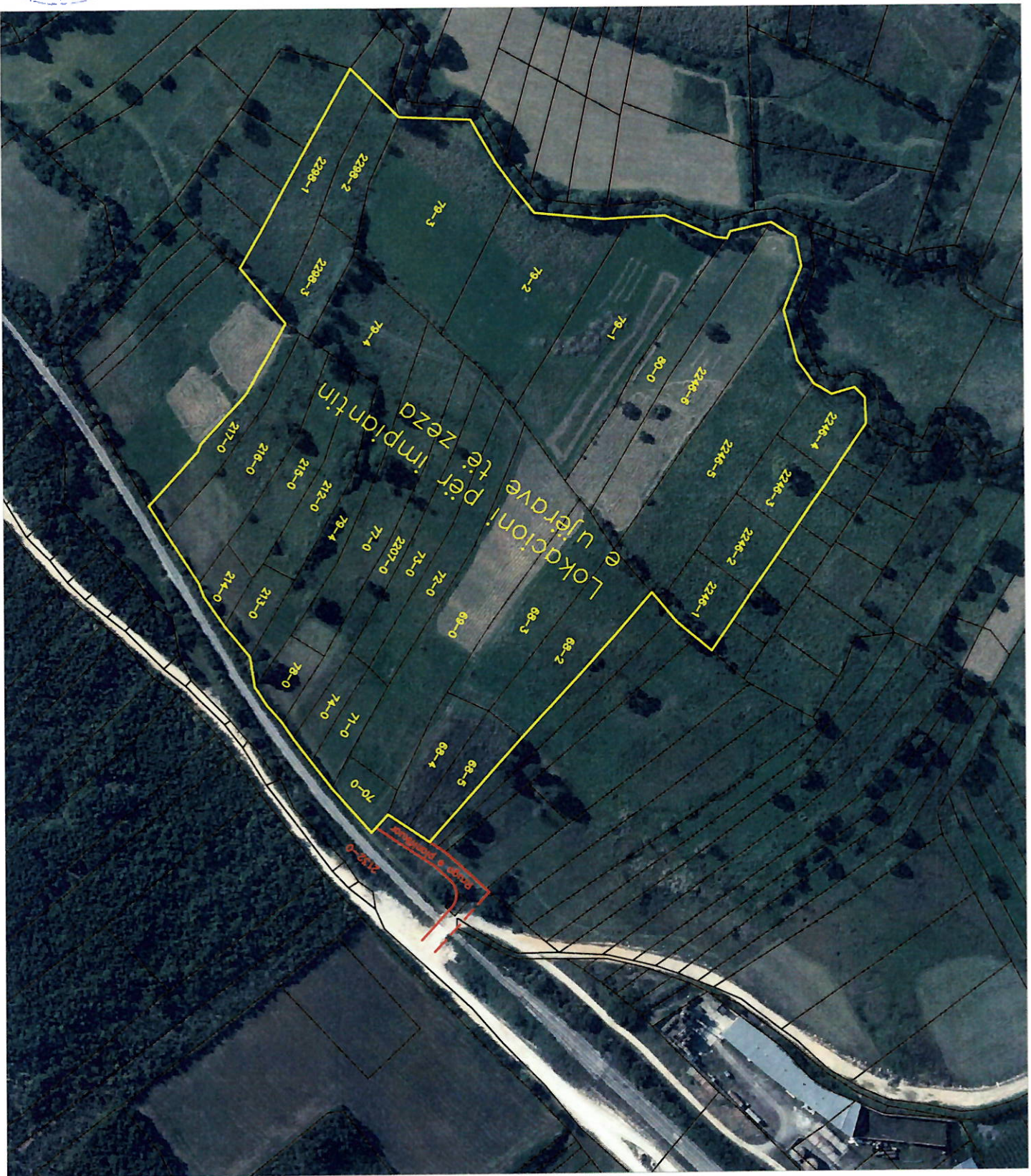
Të drejtat Prava Rights	Emri Ime Name	Nr. personal Liceni broj ID. No.	Vendbanimi Prebivaliste Resident	Kodi postar Postanski kod Postal code	Hollësitë e adresës Pojednostni adrese Address details	Pjesa e pronës Deo imovine Share quota	Pershkrimi Opis Description	Azhuruar Azurirano Updated
Posedim individual / Individualna Drzavina / Single possessor	GASHI ALBAN (BERAT)	C4272205	///		DU STAND. 2113 BOVERESSE	1/1	RIK. AKTIV KOMISONIT NR. 09-130-2015 DT. 21-12-2015, PROCESVERBAL NR. 09-130- 2015 DT. 09.11.2015	22.02.2016



DUKMM KACANIK Qershor, 2024

Rruga e planifikuar
Parcelat për planifikimin e ujërave të zëza

Legjenda:



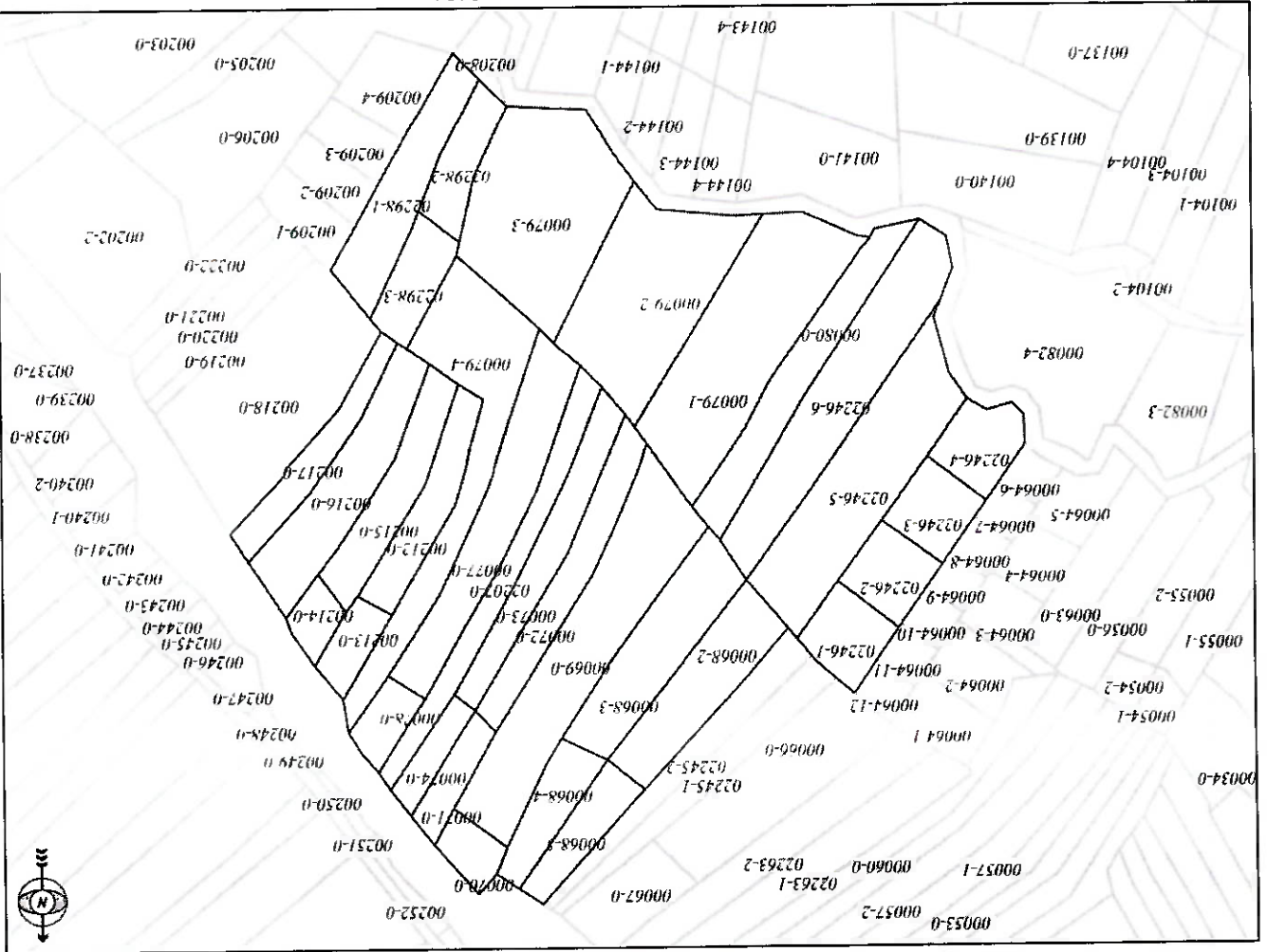
Lokacioni për impiantin e ujërave të zëza



KOPJA E PLANIT / KOPIJA PLANA / COPY PLAN

Zyra Kadastrale Komonale / Opštinska Katastarska Kancelarija / Municipal Cadastral Office : KAÇANIK
Zona Kadastrale / Katastarska Zona / Cadastral Zone: Kaganik i yjetër

14096/24



Shkalla/Razmera/Scale: 1:3134

Data/ Data/Date: 14.06.2024
Koha/ Vreme/ Time: 10:49:04

Puno/Obradio/Created: Visar Mulaku
Nënshkrimi/Polpis/Signature:
Shënim/Beleşka/Note:





REPUBLIKA E KOSOVËS / REPUBLIKA KOSOVA / REPUBLIC OF KOSOVO

QEVERIA E KOSOVËS / VLADA KOSOVA / GOVERNMENT OF KOSOVA

MINISTRIA E MËDITËS, PLANIFIKIMIT HAPËSINOR DHE INFRASTRUKTURËS
MINISTARSTVO ŽIVOTNE SREDINE, PROSTORNOG PLANIRANJA I INFRASTRUKTURE
MINISTRY OF ENVIRONMENT, SPATIAL PLANNING AND INFRASTRUCTURE

AGENCIA KADASTRALE E KOSOVËS/ KATASTARSKA AGENCIJA KOSOVA/ KOSOVA CADASTRAL AGENCY

KOPJA E PLANIT / KOPJA PLANA / COPY PLAN

Zyra Kadastrele Komunale/ Opštinska Katsatarska Kancelarija /Municipal Cadastral Office : KAÇANIK

Zona Kadastrele / Katsatarska Zona / Cadastral Zone: Kaçanik i vjeter

14096/24

Njësia/Jednica/Unit	Tipi/Vrsta/Type	Sipërfaqja/Površina/Area m ²
P-70917086-00079-2	Parcelë / Parcela / Parcel	5153
P-70917086-00079-1	Parcelë / Parcela / Parcel	5946
P-70917086-00080-0	Parcelë / Parcela / Parcel	2609
P-70917086-02246-5	Parcelë / Parcela / Parcel	5088
P-70917086-02246-4	Parcelë / Parcela / Parcel	1271
P-70917086-00072-0	Parcelë / Parcela / Parcel	2208
P-70917086-00069-0	Parcelë / Parcela / Parcel	5644
P-70917086-00077-0	Parcelë / Parcela / Parcel	3662
P-70917086-02207-0	Parcelë / Parcela / Parcel	2250
P-70917086-00073-0	Parcelë / Parcela / Parcel	2188
P-70917086-02246-1	Parcelë / Parcela / Parcel	1272
P-70917086-00068-2	Parcelë / Parcela / Parcel	2641
P-70917086-00068-5	Parcelë / Parcela / Parcel	1281
P-70917086-00068-3	Parcelë / Parcela / Parcel	3094
P-70917086-02246-6	Parcelë / Parcela / Parcel	4587
P-70917086-00215-0	Parcelë / Parcela / Parcel	2071
P-70917086-00212-0	Parcelë / Parcela / Parcel	1833
P-70917086-00213-0	Parcelë / Parcela / Parcel	807
P-70917086-00078-0	Parcelë / Parcela / Parcel	790
P-70917086-00214-0	Parcelë / Parcela / Parcel	598
P-70917086-00074-0	Parcelë / Parcela / Parcel	745
P-70917086-00071-0	Parcelë / Parcela / Parcel	850
P-70917086-00070-0	Parcelë / Parcela / Parcel	685
P-70917086-00068-4	Parcelë / Parcela / Parcel	1351
P-70917086-02246-2	Parcelë / Parcela / Parcel	1273
P-70917086-02246-3	Parcelë / Parcela / Parcel	1271
P-70917086-00079-3	Parcelë / Parcela / Parcel	5676
P-70917086-00217-0	Parcelë / Parcela / Parcel	1534
P-70917086-00216-0	Parcelë / Parcela / Parcel	3127
P-70917086-02298-2	Parcelë / Parcela / Parcel	1264

Puno/Obradio/Created: Visar Mulaku
Nënshkrimi/Polpis/Signature:
Shënim/Beleška/Note:



Data/ Data/Date: 14.06.2024
Koha/ Vreme/ Time: 10:49:05



REPUBLIKA E KOSOVËS / REPUBLIKA KOSOVA / REPUBLIC OF KOSOVO

QEVERIA E KOSOVËS / VLADA KOSOVA / GOVERNMENT OF KOSOVA

MINISTRIA E MËJEDISIT, PLANIFIKIMIT HAPËSINOR DHE INFRASTRUKTURËS
MINISTARSTVO ŽIVOTNE SREDINE, PROSTORNOG PLANIRANJA I INFRASTRUKTURE
MINISTRY OF ENVIRONMENT, SPATIAL PLANNING AND INFRASTRUCTURE

AGJENCIA KADASTRALE E KOSOVËS / KATASTARSKA AGENCIJA KOSOVA / KOSOVA CADASTRAL AGENCY

KOPJA E PLANIT / KOPJA PLANA / COPY PLAN


14096124

P-70917086-02298-3	Parcelë / Parcela / Parcel	1263
P-70917086-02298-1	Parcelë / Parcela / Parcel	2522
P-70917086-00079-4	Parcelë / Parcela / Parcel	4520

Punoi/Obradio/Created: Visar Muaku

Nenshkrimi/Potpis/Signature:

Shënim/Beleşka/Note:



Printuar nga / (d)stampant od / Printed by: Visar Muaku

Data / Data/Date: 14.06.2024
Koha / Vreme/ Time: 10:49:05