



Republika e Kosovës
Republika Kosova – Republic of Kosova
Komuna / Opština / Municipality
KAÇANIK

Njoftim Publik

Në Komunën e **Kaçanikut** është dorëzuar kërkesë për Kushte Ndërtimore për përfundimin e ndërtimit për parcelën kadastrale 00098-1 që ndodhen në ZK. Kaçanik dhe 00946-1 që ndodhet në ZK Nikaj, Kaçanik
Kërkesa përcakton kriteret për ndërtimin e Objektivit – **Afarist me etazhitet P+0** [përshkrim i shkurtë i projektit].

Komentet lidhur me këtë propozim duhet të dorëzohen deri më **14.01.2025** [data –30.12.2024 nga data e njoftimit] në: **Vendpunishte , në dritaren e Komunës Kaçanik dhe adresën ; fatlume.selimi@rks-gov.net, https://kk.rks-gov.net/kacanik/category/konkurset-njoftime/** , [adresa/email-i i Komunës]

Dokumentet e publikuara:	
Kushtet Ndërtimore te propozuara	
Situacioni i gjere dhe i ngushte sipas projektit konceptual (format A0) qe përmban informatat ne vijim:	
a. Destinimi aktual apo i propozuar i shfrytëzimit të tokës: Tokë ndërtimore	
b. Vija rregulluese.	12.66, 9.90m'
c. Vija e ndërtimit.	25.66m'
d. Lartësia e lejuar në proporcion me distancën nga kufijtë e parcelës kadastrale përgjatë rrugës publike	0.29, 0.28 m'
e. Lartësia e lejuar në proporcion me distancën nga kufijtë anësor te parcelës.	P 0.11, 0.14m' AD 1.07, 0.58m' AM 4.30, 12.29m' PAS 49.27, 63.92m'
f. Përqindja e sipërfaqes ndërtuese bruto në proporcion me sipërfaqen e parcelës kadastrale. Anash te riformulohet sipas kërkesës për kushte	16.81 %
g. Përqindja e sipërfaqes së gjelbëruar bruto në proporcion me sipërfaqen e parcelës kadastrale.	83.19 %
h. Përqindja e sipërfaqes bruto banuese në proporcion me sipërfaqen e parcelës kadastrale.	16.81 %
i. Përqindja e sipërfaqes së përdorshme nëntokësore në proporcion me sipërfaqen e parcelës kadastrale.	NA %
j. Numri i hapësirave për vendparkime të automjeteve.	10
k. Materialet në sipërfaqet e jashtme të ndërtesave të reja:	Sipas Ligjit
l. A ka qasje të pakufizuar në rrugë publike dhe infrastrukturë publike? Po <input checked="" type="checkbox"/> Jo <input type="checkbox"/> Nuk aplikohet <input type="checkbox"/>	
m. Shfrytëzimi i propozuar a do të gjenerojë ndotje të mjedisit apo zhurmë më të madhe se sa zona përreth? Po <input type="checkbox"/> Jo <input checked="" type="checkbox"/> Nuk aplikohet <input type="checkbox"/> Sqaro:	
n. A është ndonjë nga punët ndërtimore në Zona të Mbrojtura, Zona të Veçanta, ose Zona të të Veçanta të Mbrojtura? Po <input type="checkbox"/> Jo <input checked="" type="checkbox"/> Nuk aplikohet <input type="checkbox"/> Sqaro:	



Republika e Kosovës
Republika Kosovo-Republic of Kosovo
Qeveria - Vlada - Government

Ministria e Mjedisit, Planifikimit Hapësinor dhe Infrastrukturës / Ministarstvo Životne Sredine, Prostornog Planiranja i Infrastrukture /
Ministry of Environment, Spatial Planning and Infrastructure
AGJENCIA KADASTRALE E KOSOVËS / KATASTARSKA AGENCIJA KOSOVA / KOSOVO CADASTRAL AGENCY

CERTIFIKATË / CERTIFIKAT / CERTIFICATE

NJËSIA KADASTRALE / KATASTARSKA JEDINICA / CADASTRAL UNIT : P-70917048-00098-1

Numri i lëndës / Broj Predmet / Case Referent Number: 06-941/01-0029245/24

Data dhe koha e lëshimit / Datum i vreme izdavanja / Date and time of submission: 18.11.2024 - 11:58

Komuna / Opština / Municipality: KAÇANIK / KAČANIK / KAČANIK

Zona kadastrale / Katastarska Zona / Cadastral Zone: Kačanik / Kačanik / Kačanik

Zyra Kadastrale Komunale / Opštinska Katastarska Kancelarija / Municipal Cadastral Office: KAÇANIK / KAČANIK / KAČANIK

A. TË DHËNAT PËR NJËSINË KADASTRALE / PODACI O KATASTARSKOJ JEDINICI / CADASTRAL UNIT DATA

Numri i njësies kadastrale Broj katastarske jedinice Cad. Unit. No.	Lloji i njësies Vrsta Jedinice Unit Type	Lloji i pronës Vrsta imovine Property Type	Zona U/R G/S U/R	Sipërfaqja Površina Area (m ²)	Përshkrim Opis Description	Krijuar më datën Uradjeno na dan Created On	Azhuruar Azurirano Updated
P-70917048-00098-1	PARCELË / PARCELA / PARCEL	Pronë private / Privatna Imovina / Privately owned Land	Rural	2815	14-1988		

A.1 ADRESA E NJËSISË KADASTRALE / ADRESA KATASTARSKE JEDINICE / CADASTRAL UNIT ADDRESS

Vendi i quajtur Mesto zvano Called place	Kodi Postal Poštanski Kod Postal Code	Emri i rrugës Naziv ulice Street name	Krijuar më datën Uradjeno na dan Created On	Azhuruar Azurirano Updated
DUSHKAJA				



Zyrtari përgjegjës / Odgovorno lice / Official person



Republika e Kosovës

Republika Kosova-Republic of Kosovo
Qeveria - Vlada - Government

Ministria e Mjedisit, Planifikimit Hapësinor dhe Infrastrukturës / Ministarstvo Životne Sredine, Prostornog Planiranja i Infrastrukture /
Ministry of Environment, Spatial Planning and Infrastructure

AGJENCIA KADASTRALE E KOSOVËS / KATASTARSKA AGENCIJA KOSOVA / KOSOVO CADASTRAL AGENCY

CERTIFIKATË / CERTIFIKAT / CERTIFICATE

NJËSIA KADASTRALE / KATASTARSKA JEDINICA / CADASTRAL UNIT : P-70917064-00946-1

06-941/01-0029245/24

18.11.2024 - 11:58

KAÇANIK / KAÇANIK / KAÇANIK

Nikaj / Nikaj / Nikaj

KAÇANIK / KAÇANIK / KAÇANIK

Numri i lëndës / Broj Predmet / Case Referent Number:

Data dhe koha e lëshimit / Datum i vreme izdavanja / Date and time of submission:

Komuna / Opština / Municipality:

Zona kadastrale / Katastarska Zona / Cadastral Zone:

Zyra Kadastrale Komunale / Opštinska Katastarska Kancelarija / Municipal Cadastral Office:

A. TË DHËNAT PËR NJËSINË KADASTRALE / PODACI O KATASTARSKOJ JEDINICI / CADASTRAL UNIT DATA

Numri i njësisë kadastrale Broj katastarske jedinice Cad. Unit. No.	Lloji i njësisë Vrsta Jedinice Unit Type	Lloji i pronës Vrsta imovine Property Type	Zona U/R G/S U/R	Sipërfaqja Površina Area (m ²)	Përshkrim Opis Description	Krijuar më datën Uradjeno na dan Created On	Azhuruar Ažurirano Updated
P-70917064-00946-1	PARCELË / PARCELA / PARCEL	Pronë private / Privatna imovina / Privately owned Land		773	1-1989		

A.1 ADRESA E NJËSISË KADASTRALE / ADRESA KATASTARSKE JEDINICE / CADASTRAL UNIT ADDRESS

Vendi i quajtur Mesto zvano Called place	Kodi Postal Poštanski Kod Postal Code	Emri i rrugës Naziv ulice Street name	Krijuar më datën Uradjeno na dan Created On	Azhuruar Ažurirano Updated
BEZIMENI				



[Signature]

Zyrtari përgjegjës / odgovorno lice / Official person



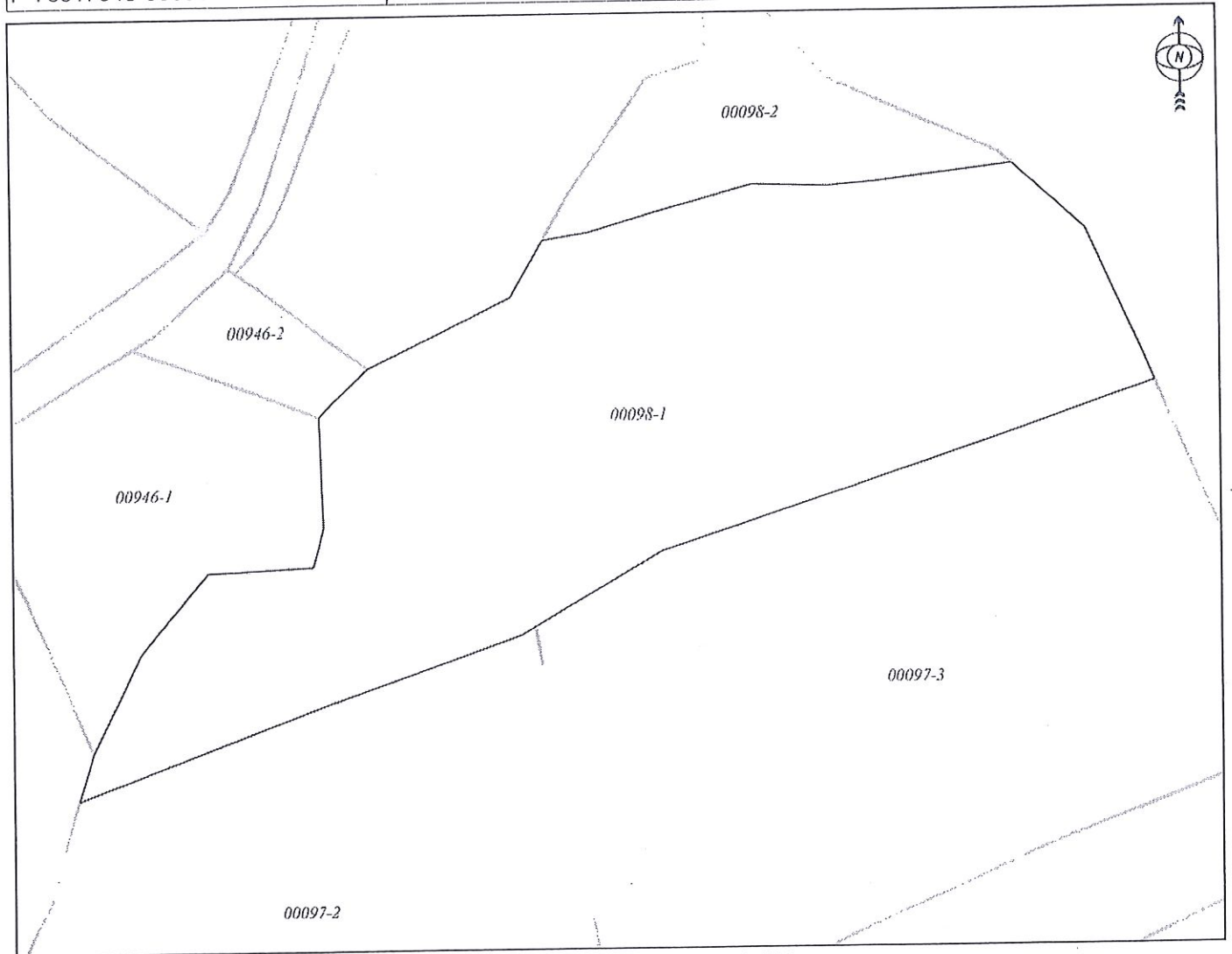
REPUBLIKA E KOSOVËS / REPUBLIKA KOSOVA / REPUBLIC OF KOSOVO
QEVERIA E KOSOVËS / VLADA KOSOVA / GOVERNMENT OF KOSOVA
MINISTRIA E MJEDISIT, PLANIFIKIMIT HAPËSINOR DHE INFRASTRUKTURËS
MINISTARSTVO ŽIVOTNE SREDINE, PROSTORNOG PLANIRANJA I INFRASTRUKTURE
MINISTRY OF ENVIRONMENT, SPATIAL PLANNING AND INFRASTRUCTURE

AGJENCIA KADASTRALE E KOSOVËS/ KATASTARSKA AGENCIJA KOSOVA/ KOSOVA CADASTRAL AGENCY
KOPJA E PLANIT / KOPIJA PLANA / COPY PLAN

Zyra Kadastrale Komunale/ Opštinska Katastarska Kancelarija /Municipal Cadastral Office : KAÇANIK
Zona Kadastrale / Katastarska Zona / Cadastral Zone: Kaçanik

19245/24

Njësia/Jedinica/Unit	Tipi/Vrsta/Type	Sipërfaqja/Povšina/Area m ²
P-70917048-00098-1	Parcelë / Parcela / Parcel	2815



Shkalla/Razmera/Scale: 1:674

Punoi/Obradio/Created: Mentor Shehu
Nënshkrimi/Potpis/Signature: _____
Shënim/Beleška/Note:



Data/ Data/Date: 18.11.2024
Koha/ Vreme/ Time: 11:57:56



REPUBLIKA E KOSOVËS / REPUBLIKA KOSOVA / REPUBLIC OF KOSOVO
QEVERIA E KOSOVËS / VLADA KOSOVA / GOVERNMENT OF KOSOVA
MINISTRIA E MJEDISIT, PLANIFIKIMIT HAPËSINOR DHE INFRASTRUKTURËS
MINISTARSTVO ŽIVOTNE SREDINE, PROSTORNOG PLANIRANJA I INFRASTRUKTURE
MINISTRY OF ENVIRONMENT, SPATIAL PLANNING AND INFRASTRUCTURE

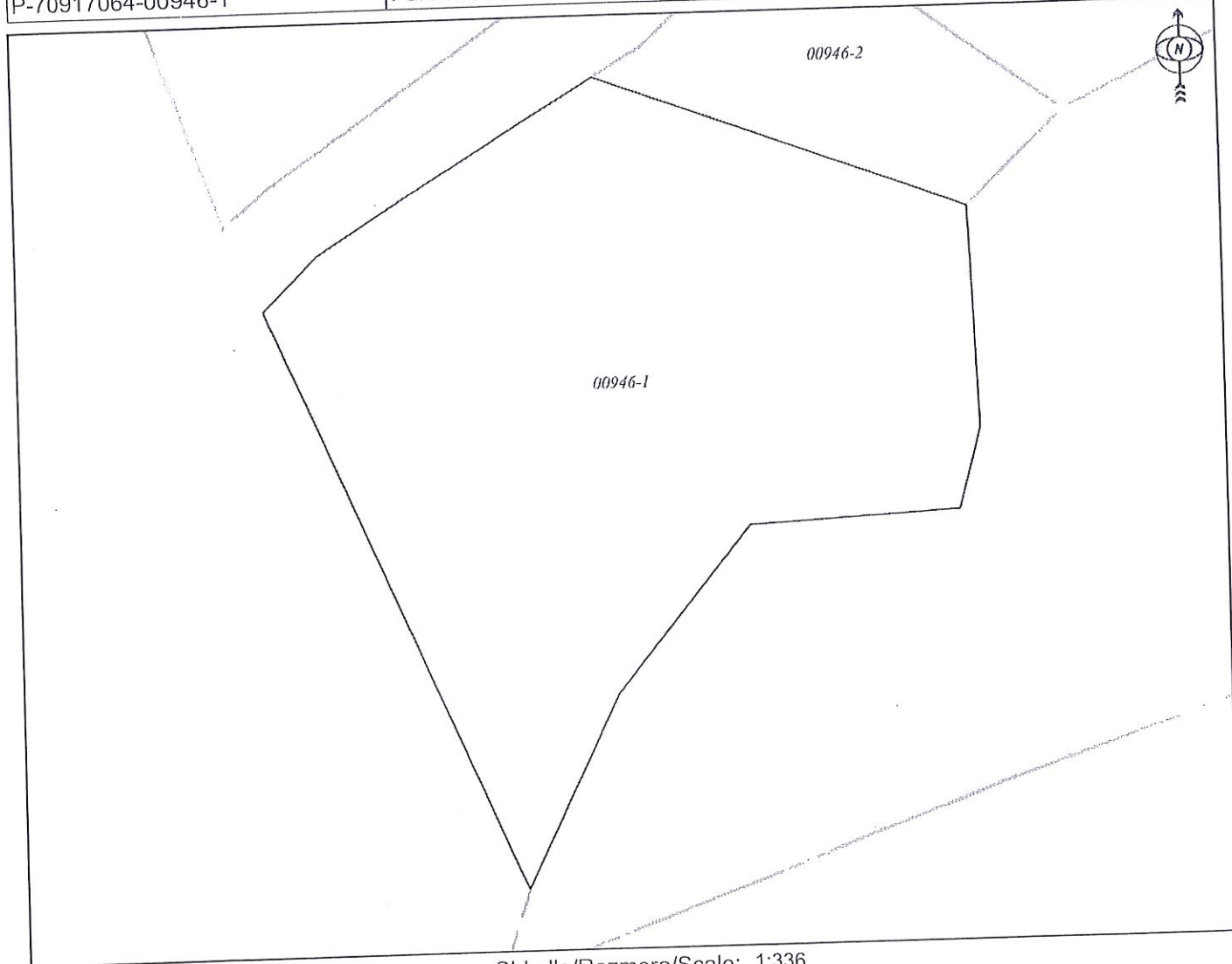
AGJENCIA KADASTRALE E KOSOVËS / KATASTARSKA AGENCIJA KOSOVA / KOSOVA CADASTRAL AGENCY

KOPJA E PLANIT / KOPIJA PLANA / COPY PLAN

Zyra Kadastrale Komunale / Opštinska Katastarska Kancelarija / Municipal Cadastral Office : KAÇANIK
Zona Kadastrale / Katastarska Zona / Cadastral Zone: Nikaj


29245/2024

Njësia/Jedinica/Unit	Tipi/Vrsta/Type	Sipërfaqja/Povšina/Area m ²
P-70917064-00946-1	Parcelë / Parcela / Parcel	773



Shkalla/Razmera/Scale: 1:336

Punoi/Obradio/Created: Mentor Shehu
Nënshkrimi/Potpis/Signature: _____
Shënim/Beleška/Note:



Data/ Data/Date: 18.11.2024
Koha/ Vreme/ Time: 11:59:48



REPUBLIKA E KOSOVËS

KOPJE

NOTER
NASER S.PAJAZITI
KAÇANIK

Numri Rendor LRP.2887/2024
Nr.ref.946/2024

KONTRATË MBI DHËNJËN NË SHFRYTËZIM TË PALUAJTËSHMËRISË

Sot, më Një Nëntor Dymijë e Njëzet e Katër, para meje, Naser Pajaziti, Noter me seli në Kaçanik Bulevardi "Ismail Raka" nr. 185, u paraqitën palët kontraktuese si në vijim:

1. **Zt.Bekim Nikoci**, i biri i Bajram, shtetas i Republikës së Kosovës, i lindur më 26.07.1968(Njëzet e Gjashtë Korrik Njëmijë e Nëntëqind e Gjashtëdhjetë e Tetë), në *Kaçanik, Komuna e Kaçanikut*, me vendbanim në Kaçanik rruga "Hamzë Jashari" p.n., të cilin identitet e vërtetova me shiqimin në Pasaportë me nr. P00914473, me nr. personal **1030808777**, i lëshuar nga Ministria e Punëve të Brendshme të Republikës së Kosovës më 06.02.2017, madhor me zotësi të plotë juridike për të vepruar; (në tekstin vijues si : "**Dhënësi i tokës në Shfrytëzim**"), në një anë dhe,

2. "**Valon Dashi B.I.**", me emër tregtar "**N.P.SH. Stagova**", e regjistruar në MTI me datë **02.11.2016**, identifikuar sipas Certifikatës së biznesit me numër unik identifikues **810213033**, me pronar:

Zt.Valon Dashi, i biri i **Shyqeri-ut**, i lindur në Stagovë, Komuna e Kaçanikut, më 29.04.1981(Njëzet e Nëntë Prill Njëmijë e Nëntëqind e Tetëdhjetë e Një), me vendbanim të përhershëm në Stagovë, Komuna e Kaçanikut, identifikuar nga Letërnfjoftimi me nr. ID2350351 me nr. personal 2004559927, të lëshuar nga RKS- MPB, me datë 25.04.2023, madhor me zotësi të plotë juridike për të vepruar;, (në tekstin vijues si: "**Marrësi i tokës në shfrytëzim**")

Pasi që noteri u bindë se prona objekt i kësaj kontrate gjendet në juridiksionin territorial të zyrës së noterit, në vullnetin e lirë të palëve, aftësinë e tyre të plotë të veprimit dhe pas shpjegimeve për shtrirjen juridike dhe pasojat e këtij akti noterial, palët e pranishme kanë deklarua se dëshirojnë të lidhin:

KONTRATË MBI DHËNJËN NË SHFRYTËZIM TË PALUAJTËSHMËRISË

EKSPOZE

Dhënësi i tokës në Shfrytëzim, është pronar individual i pronës se patundshme siç është përshkruar tek objekti i kontratës të këtij Akti dhe ka për qëllim që të njëjtën parcel ta jap në shfrytëzim, ndërsa Marrësi i tokës në shfrytëzim ka për qëllim që të njëjtën tokë ta merr në shfrytëzim si vend për

Fletë 1 - 4



Numri Rendor LRP.2887/2024

Nr.ref.946/2024

ushtrimin e Veprimtarisë për nevojat e **“Valon Dashi B.I.”** të përcaktuara tek veprimtaritë e Biznesit.

Dhënësi i tokës në Shfrytëzim dhe Marrësi i tokës në shfrytëzim janë pajtuar për të hyrë në marrëdhënie kontraktuese për shfrytëzimin e patundshmërisë sipas këtij Akti në përputhje me dispozitat e pajtuara në të njëjtin Akt.

Dhënësi i tokës në Shfrytëzim **Zt.Bekim Nikoci**, pajtohet që nën kushtet e kësaj Kontrate/Akti ti ja jep në shfrytëzim pasurinë e paluajtshme tokën, ndërsa Marrësi i tokës në shfrytëzim **“Valon Dashi B.I.” - Zt.Valon Dashi**, pajtohet ta marr me shfrytëzim pasurinë e paluajtshme tokën që është objekt i kësaj Kontrate dhe nën kushtet e pajtuara në këtë Kontratë.

OBJEKTI I KONTRATËS

Objekt i kësaj Kontrate janë parcelat me nr.:

1. P-70917048-00098-1, me sipërfaqe prej 2815m², dhe,

2. P-70917064-00946-1, me sipërfaqe prej 773m².

Konstatuar në bazë të Çertifikatës mbi të drejtat e pronës se paluajtshme, lëshuar nga Zyra Kadastrale Komunale në Kaçanik, për Zonen Kadastrale Kaçanik dhe Nikaj, Komuna Kadastrale Kaçanik, e regjistruar në emër të pronarit juridik, **Zt.Bekim Nikoci** përkatësisht palës qiradhënësit në këtë Kontratë.

ÇMIMI

Toka e Lartë cekur ipet në shfrytëzim me pagesë, edhe atë prej 500 euro qira mujore i cili duhet ta paguaj per çdo fillim të muajit edhe atë prej datës 01 deri 05 të çdo muaji përkatës përmes Bankës Bankare në llogarinë bankare të kartelës me nr 4106874173094999 e hapur tek Raiffeisen Banka.

KUSHTET E KONTRATËS

Kontrata lidhet në periudhë 15-vjeqare, nga data 01 Nëntor 2024 e deri më 01 Nëntor 2039 toka do të shfrytëzohet për nevojat e **“Valon Dashi B.I.”**, kontrata mundet të vazhdohet edhe në heshtje pas skadimit të afatit dhe do të shfrytëzohet sipas destinimit të saj. Marrësi i tokës në shfrytëzim, **“Valon Dashi B.I.”** me pronar: **Zt.Valon Dashi**, është i obliguar të kujdeset për mirmbajtjen e parcelave të cilat i merr në shfrytëzim për ushtrimin e veprimtarisë së Biznesit.

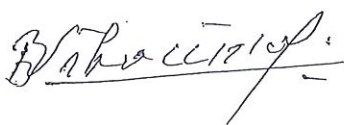
NDËRPRERJA E KONTRATËS

a.Me skadimin e-afatit të parapar në kontratë.


b.Me marrveshjen të palëve kontraktuese,para skadimit të afatit të kontraktuar,në afatin e revokues prej 90 (nëntëdhjetë) ditësh.

c.Mos respektimi i kushteve kontraktuese.

SHTOJCAT



Fletë 2 - 4



Numri Rendor LRP.2887/2024
Nr.ref.946/2024

Kopjet e dokumenteve identifikuese të palëve të paraqitur, -----
Çertifikata mbi të drejtat e pronës së paluajtshme, -----
Çertifikata e Biznesit -----

-----DISPOZITAT E VEÇANTA-----

Kontrata mbi shfrytëzimin hyn në fuqi në momentin e nënshkrimit të kontratës nga palët dhe -----
nënshkrimit të noterit.-----
Çdo gjë që nuk është e paraparë sipas kësaj kontrate do të zbatohen dispozitat e LMD-së dhe rregullat -----
e përgjithshme të së drejtës kontraktore.-----

----- KËSHILLA -----

Noteri ka njoftuar palët, që nga data e lëshimit të Çertifikatës së Pronësisë dhe deri më datën e -----
përpilimit të këtij akti noterial, është e nevojshme që të bëhet shiqimi direkt në shënimet kadastrale, -----
për mundësinë e ndryshimeve, si në aspektin e titullarit, ashtu edhe në aspektin e pronës. Pas kësaj, -----
palët deklarojnë se e kanë kuptuar sugjerimin e noterit dhe se nuk ka nevojë që të bëhet shiqimi i -----
sërishtëm në regjistrat kadastral nga ana e noterit, sepse këtë rrethanë e kanë verifikuar vetë dhe se i -----
marrin të gjitha përgjegjësit/pasojat lidhur me këtë. -----

----- SHPENZIMET E NOTERIT -----

Shpenzimet noteriale për përpilimin dhe vërtetimin e këtij Akti janë llogarit në bazë të Udhëzimit -----
Administrativ nr. 05/2022 për Tarifat Noteriale dhe janë paguar nga ana e Marrësit të tokës në -----
shfrytëzim.-----

Noteri i ka këshilluar palët se për shpenzimet noteriale palët janë të detyruara të paguajnë -----
bashkarisht, mirëpo, edhe pas kësaj këshille, palët pajtohen se shpenzimet e Noterit i merr persipër -----
Marrësi i tokës në shfrytëzim -----

-----ORIGJINALI DHE NJOFTIMI I AKTIT -----

Ky Akt noterial është përpiluar në një origjinal i cili mbetet në zyrën e noterit në përputhje me nenin -----
3.1 të Ligjit për Noterinë (03/L-101). Ndërsa i njëjti Akt në formë ekzemplari/Ekstrakti, me -----
përmbatje, formë dhe në çdo aspekt është identik me origjinalin dhe i lëshohet palëve si në vijim:-----
Njoftimi/Ekstrakti Numër 2 për Dokumentin e Noterizuar Origjinal, për Dhënësin e tokës në -----
Shfrytëzim -----
Njoftimi/Ekstrakti Numër 3 për Dokumentin e Noterizuar Origjinal, për Marrësin e tokës në -----
shfrytëzim -----


-----EFEKTI EKZEKUTIV I KETIJ AKTI NOTERIAL-----

Noteri i njofton palët se konform nenit 22 të Ligjit për procedurën Përmbarimore nr.04/L-139, -----
botuar në Gazetën Zyrtare të Republikës së Kosovës nr.3/31 Janar 2013, ky akt noterial paraqet -----
titull ekzekutiv dhe se Gjyqata ose organet tjera kompetente bëjnë përmbarimin e tij vetëm në -----

Bilal Ullari

Fletë 3 - 4

AB



Numri Rendor LRP.2887/2024

Nr.ref.946/2024

bazë të këtij titulli ekzekutiv pa iu nënshtruar ndonjë procedure tjetër.

DISPOZITAT PËRFUNDIMTARE

Ky Akt Noterial është lidhur me vullnetin e palëve pa ndonjë kërcënim, mashtrim apo lajthim, andaj palët konfirmojnë se janë të ndërgjegjësuar për pasojat e mundshme juridike që kanë të bëjnë me realizimin e këtij Akti Noterial.

EKZISTIMI I IDENTITETIT DHE AUTORIZIMET E PALËVE

Palët e paraqitura dëshmojnë identitetin e tyre, ashtu siç është shënuar, ata kanë fuqi veprimi.

LEXIMI I PANDËRPRERË I AKTIT

Noteri e ka lexua aktin noterial në prani të palëve dhe pasi që është siguruar se përmbajtja i përgjigjet vullnetit të palëve, palët me vullnetin e lirë të tyre, të njëjtin e pranojnë dhe si rrjedhojë me dorë të vet e nënshkruajnë, kurse pas tyre të njëjtin e nënshkruan Noteri. Veprimi i noterizimit u zhvillua pa ndërprerje, dhe në praninë e të gjithë personave në zyrën e Noterit, në Viti, rruga "Xhemajl Ademi" nr.54, me datën 01.11.2024 (me Një Nëntor të vitit Dymijë e Njëzet e Katër).

Tarifat për përpilimin dhe vërtetimin e kësaj kontrate janë paguar në harmoni me udhëzimin administrativ të Ministrisë së Drejtësisë për tarifat noteriale nr. 05/2022, në shumë prej 43.50 Euro me shkronja (katërdhjetë e Tre presje pesëdhjetë Euro)+Tvsh 18%.

Ky akt është përpiluar në 4 (katër) faqe dhe në 4 (katër) fleta.

NËNSHKRIMI I PALËVE

Dhënësi i tokës në Shfrytëzim

Marrësi i tokës në shfrytëzim

Zt.Bekim Nikoci

“Valon Dashi B.I.”- Zt.Valon Dashi

Bilocal:




Nr.pers. 1030808777 R.Kosovës

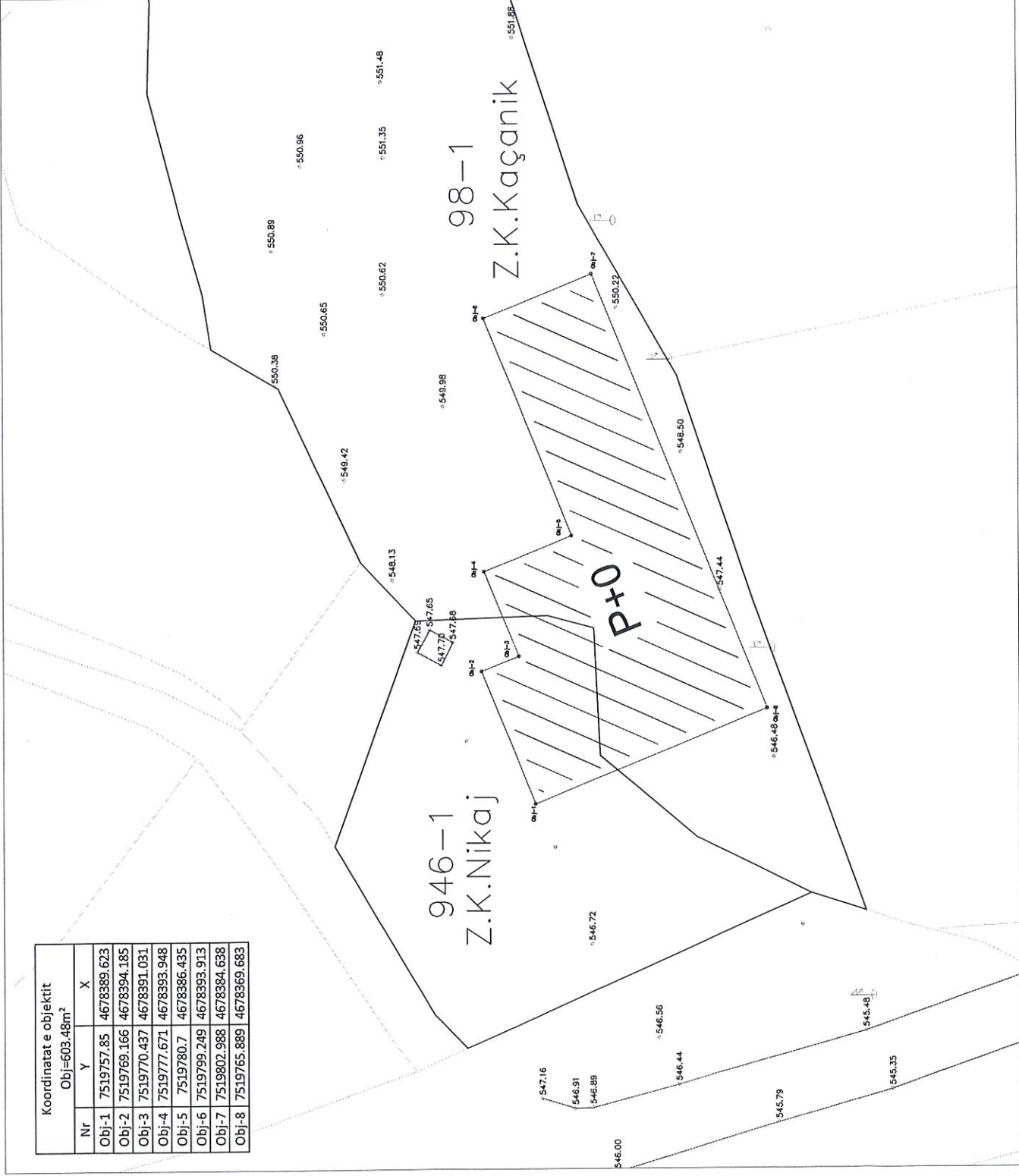
Nr.pers. 2004559927 R.Kosovës



SITUACIONI GJEODEZIK PER PARCELEN 98-1



Koordinatat e objektit Obj=603.48m ²			
Nr	Y	X	
Obj-1	7519757.85	4678389.623	
Obj-2	7519769.166	4678394.185	
Obj-3	7519770.437	4678391.031	
Obj-4	7519777.671	4678393.948	
Obj-5	7519780.7	4678386.435	
Obj-6	7519799.249	4678393.913	
Obj-7	7519802.988	4678384.638	
Obj-8	7519765.889	4678369.683	



LËNDËT:	Nr. Reference:	Data:
Nr. lëndës		14.11.2024

Metoda e matjeve: Matje gjeodezike përmes KOPOS
 Sistemi koordinativ: Kosovarëf 01
 Komuna: Kaçanik, Kosovë
 Adresa:
 Zona kadastrale: Kaçanik
 Nr. parcelës:
 Shkalla P=1:500

LEGJENDA	
	Parcela kadastrale
	Objekti
	Objektet fijeje Shtyllë elektrike
	Rugë e asfaltuar



A.2 LLOJI I SHFRYTËZIMIT / VRSTA KORISCENJA / TYPE OF USE

Numri Broj Number	Lloji i shfrytëzimit të parcelës Vrsta koriscenja parcelë Parcel Type Of Use	Shfrytëzimi aktual i parcelës Trenutno koriscenje parcelë Parcel Current Use	Kualiteti i klasës Quality Class	Sipërfaqja Površina Area
1	Bujqësore/Poljoprivredno/Agriculture	Kulllosat/Pashnjaci/pasture	Kulllosë E Klasës 2/Pashnjak 2. Klasse/2nd Class Pasture	2815

B. PRONARI/POSEDUESI - VLASNIK/DRŽALAC - OWNER/POSSESSOR

Të drejtat Prava Rights	Emri Ime Name	Nr. personal Lichti broj ID. No.	Vendbanimi Prebivaliste Resident	Kodi postal Poštanski kod Postal code	Hollësitë e adresës Pojedinositi adrese Address details	Pjesa e pronës Deo imovine Share quota	Pershkrimi Opis Description	Azhuruar Azurirano Updated
Posedim individual / Individualna Drzavina / Single possessor	Nikoci Bekim (Bajram)	1030808777	KAÇANIK / KAÇANIK / KAÇANIK /			1/1		22.08.2014

A.2 LLOJI I SHFRYTËZIMIT / VRSTA KORISCENJA / TYPE OF USE

Numri Broj Number	Lloji i shfrytëzimit të parcelës Vrsta koriscenja parcelle Parcel Type Of Use	Shfrytëzimi aktual i parcelës Trenutno koriscenje parcelle Parcel Current Use	Kualiteti i klasës Kvalitet klase Quality Class	Sipërfaqja Površina Area (m ²)
1	Bujqësore/Poljoprivredno/Agriculture	Kullosat/Paşnjaci/pasture	Kullosë E Klasës 3/Paşnjak 3 Klase/3rd Class Pasture	773

B. PRONARI/POSEDUESI - VLASNIK/DRŽALAC - OWNER/POSSESSOR

Të drejtat Prava Rights	Emri Ime Name	Nr. personal Ljeni broj ID. No.	Vendbanimi Prebivaliste Resident	Kodi postal Poštanski kod Postal code	Hollësitë e adresës Pojedinosni adrese Address details	Pjesa e pronës Deo imovine Share quota	Pershkrimi Opis Description	Azhuruar Azurirano Updated
Posëdim individual / Individualna Drzavina / Single possessor	Nikoci Bekim (Bajram)	1030808777	KAÇANIK / KAÇANIK / KAÇANIK /			1/1		22.08.2014