



Republika e Kosovës
Republika Kosova
Republic of Kosovo



Komuna e Kaçanikut
Opština Kaçanik
Municipal Kaçanik
01Nr. 60/01-31476/24
Kaçanik, 24.12.2024

Në mbështetje të nenit 12.2 (d) lidhur me nenin 17 Ligjit nr. 03/L-040-Për Vetëqeverisjen Lokale (Gazeta Zyrtare e Republikës së Kosovës Nr. 28/04 Qershor 2008), ndërlidhur me nenin 15 paragrafi 8 dhe nenin 40 paragrafi 2 të Ligjit nr. 03/L-060 për Mbeturina-Shtojca (Gazeta Zyrtare e Republikës së Kosovës Nr. 17/29 Qershor 2012), të Ligjit nr. 08/L-071 për Ndryshimin dhe Plotësimin e Ligjit 03/L-060 për Mbeturina (Gazeta Zyrtare e Republikës së Kosovës Nr. 29/1 Shtator 2022), dhe në përputhje të plotë me nenin 13 pika 1 dhe 2, paragrafi 2.2 i pikës 2 të Udhëzimit Administrativ MMPH-Nr.07/2015 për Menaxhimin e Mbeturinave nga Ndërtimi dhe Demolimi i Objekteve, të nenit 6.2 të Statutit të Komunës, të Propozim Vendimit të Kryetarit të Komunës, 01Nr.060/01-31476/24 prej datës 16.12.2024, Kuvendi i Komunës Kaçanik në mbledhjen e mbajtur me 24 dhjetor 2024, merr këtë:

VENDIM

PËR CAKTIMIN E LOKACIONIT PËR DEPONIMIN E MBETURINAVE TË NDËRTIMIT DHE DEMOLIMIT NGA OBJEKTET NDËRTIMORE (MBETURINA INERTE)

1. Me këtë Vendim, CAKTOHET Lokacioni për deponimin e mbeturinave të ndërtimit dhe demolimit nga objektet ndërtimore (mbeturina inerte) në parcelën nr. P-70917075-00001-0 Zona Kadastrale -Runjevë.
2. Lokacioni për deponimin e mbeturinave të ndërtimit dhe demolimit nga objektet ndërtimore (mbeturina inerte) si në pikën 1 të këtij vendimi, është në pronën e Fatmir (Sami) Berisha, e cila pronë është caktuar në bazë të kërkesës së tij, me vlerësim të komisionit profesional.
3. Ky Vendim hyn në fuqi 15 ditë pas regjistrimit në Zyrën e protokollit të autoritetit mbikëqyrës-MAPL dhe 7 ditë pas publikimit në faqen zyrtare të komunës.
4. Pas hyrjes në fuqi të këtij vendimi, do të nënshkruhet Marrëveshje e veçantë në mes të Fatmir Berisha dhe komunës së Kaçanikut, për caktimin e përgjegjësive të palës dhe komunës për menaxhimin e mirëfilltë të kësaj deponie.
5. Pjesë përbërëse të këtij vendimi, janë dokumentet e bashkëngjitura: Propozim Vendimi i Kryetarit të Komunës i arsyetuar, 01-060/01-31476/24, Raporti i 01-104/02-31232/24 komisionit profesional emëruar me Vendim të Kryetarit të Komunës, Kërkesa e Fatmir Berisha 06-350-30810/24 e datës 06.12.2024, Kopja e Planit, Fleta poseduese.
6. Për zbatimin e këtij vendimi do të kujdesën: Kryetari i Komunës dhe Drejtorja për Shërbime Publike dhe Emergjencave.

Me Vendim njoftohen:

1. Kryetari i Komunës (përmes Zyrës së Kryetarit, njoftohen mekanizmat tjerë relevantë);
2. Drejtorja e Shërbimeve Publike dhe Emergjencave;
3. Arkivi



Kryesuesi i Kuvendit
Kemal Murseli



Republika e Kosovës
Republika Kosova
Republic of Kosovo



Kuvendi i Komunës
Skupština Opština
Municipal Assembly

LISTË DISTRIBUIMI/ CIRKULARNO PISMO/ ROUTING SLIP

REFERENCË:	01-104/02 - 31396/24
DATË	13.12.2024
PËR/ZA/TO:	Kryetari i Komunës- z.Besim Ilazi
CC:	
PËRMES/PREKO/THROUGH:	
NGA/OD/FROM:	Afrim Fuga Visar Mulaku Kaltrina Guri
TEMA/SUBJEKAT/SUBJECT:	Për caktimin e lokacionit për deponimin e mbeturinave të ndërtimit dhe demolimit nga objektet ndërtimore

Në bazë të Vendimit për formimin e komisionit profesional me 01Nr.104/02-31232/24 të datës 12.12.2024, për shqyrtimin e kërkesës së z.Fatmir Berishës me 06-350/02-30810/2 i datës 06.12.2024 për caktimin e lokacionit për deponimin e mbeturinave të ndërtimit dhe demolimit nga objektet ndërtimore (mbeturina inerte) në PK nr. 001-0 ZK Runjevë, Komisioni njofton Kryetarin e Komunës për caktimin e lokacionit për deponimin e mbeturinave të ndërtimit dhe demolimit nga objektet ndërtimore (mbeturina inerte).

Komisioni i përkohshëm komunal doli në vend ngjarje me datë 13.12.2024, dhe konstatoi se:

Gjatë shqyrtimit të kësaj kërkesë, pas vizitës së lokacionit të propozuar për deponimin e mbeturinave të ndërtimit dhe demolimit nga objektet ndërtimore (mbeturinat inerte), Komisioni vlerëson se ky lokacion është shumë i përshtatshëm për këtë qëllim. Këtë e themi duke pasë parashysh faktin se terreni ka pjerrtësi të madhe dhe një pjesë e tij është një luginë nëpër të cilën nuk ka ndonjë rrjedhë uji. Lokacioni është i përshtatshëm edhe për faktin se është i pozicionuar për afërsisht në mesin e territorit të Komunës së Kaçanikut, e që është i përshtatshëm edhe për pjesën urbane edhe për atë rurale.

Duhet të ceket se lokacioni i propozuar për deponimin e mbeturinave inerte është larg vendbanimeve, spitaleve, objekteve industriale, zonave potenciale për përmytje, ujësjellësit apo puseve të ujit të pijes, lumenjëve, zonave ku nuk ka erozion dhe ku nuk ekziston stabiliteti i trollit, zonave afër trashëgimisë dhe monumenteve kulturore, historike dhe religjioze, pasuri minerare dhe minime, shfrytëzimi bujqësorë intanziv i tokës etj.

Lokacioni ka qasje në rrugën Kaçanik-Stagovë.



REPUBLIKA E KOSOVËS

0101 - Formulari për kërkesë apo ankesë

Drejtorati / Njesia

D. U. K. M. M.

Data

06.12.2024
(dita / muaji / viti)



1 Informatat personale të parashtruesit të kërkesës:

Emri dhe mbiemri

FATMIR BERISHA

Lloji dhe numri i dokumentit identifikues

1004564584

Data e lindjes

(dita / muaji / viti)

Adresa e vendbanimit

(numri i shtëpisë/banesës, rruga, fshat/qyteti, kodi postar)

Numri i tel. fiks

Numri i tel. mobil

E-mail adresa

045-641.740

Mos shkruani në këtë pjesë

Pranuar nga:

Numri i protokollit:

06-350/02-308/024

Vendimi: po jc

Nga:

Data:

2 Selektu llojin:

Kërkesë



Ankesë



3 Ju lutemi të shkruani kërkesën apo ankesën tuaj në detaje:

KERKESË NGA DREJTORIA E LARTË QAKTUAR QË KONFORM
PROCEDURAVE TË RREGULLTA LIGJORE TË MUNDOSHEN PARCELË
ME NR.00001-0 ZONIA KATIMORALE RUNDËNË E EVEDENTJAR.
KË E MËK TIMIN PËRSONAL FATMIR BERISHA ME SIPËRFAQË
9160 TË ÇAKTOHET SI LOKACION I PËRKUSHTËM. PËR HUDHJEN
DHE DEPRIMIN E MBËTURIAVE INERTE (TË NDRIMIT DHE
DEVLULIMI I OBËKTEVE NDRIMOR)
SI PARASHTRUS I KËRRESËS. DHE PPOJAK I PARCELËS SË
LORCEKOR SHPREZ. GADISHMERIN QË PËRVLËS NI MARRVESHJE
TË KËDANT MË KONTINGËN E KACANIKUT TË RREGULLOHEM
PËRQILJEQISIT E MENDQIMIT TË KËSMË MARRSIRE QË DO TË
ÇAKTOHET SI LOKACION PËR MBËTURIA INERTE
MBES ME SHPREZ. QË KËRRESM IME DOTË REALIZUET
BASHKANGJITUR KËRRESËS. KËNI
KOPJEN E PLANIT DHE TËTËN POSËDISE TË PARCELËS 00001-0

4 Dëshmia e aplikuesit për vërtetësi

Unë FATMIR BERISHA vërtetoj se informatat e lartshënuara janë të vërteta.
(Emri i plotë i aplikuesit)

(Nëshkrimi)

*** Ju lutemi të kërkonit nga zyrtarët/fjalëtarët dëshminë për dorëzimin e kësaj kërkesë dhe dokumenteve të bashkangjitura ***



REPUBLIKA E KOSOVËS / REPUBLIKA KOSOVA / REPUBLIC OF KOSOVO
QEVERIA E KOSOVËS / VLADA KOSOVA / GOVERNMENT OF KOSOVA
MINISTRIA E MJEDISIT, PLANIFIKIMIT HAPËSINOR DHE INFRASTRUKTURËS
MINISTARSTVO ŽIVOTNE SREDINE, PRÓSTORNOG PLANIRANJA I INFRASTRUKTURE
MINISTRY OF ENVIRONMENT, SPATIAL PLANNING AND INFRASTRUCTURE

AGJENCIA KADASTRALE E KOSOVËS/ KATASTARSKA AGENCIJA KOSOVA/ KOSOVA CADASTRAL AGENCY

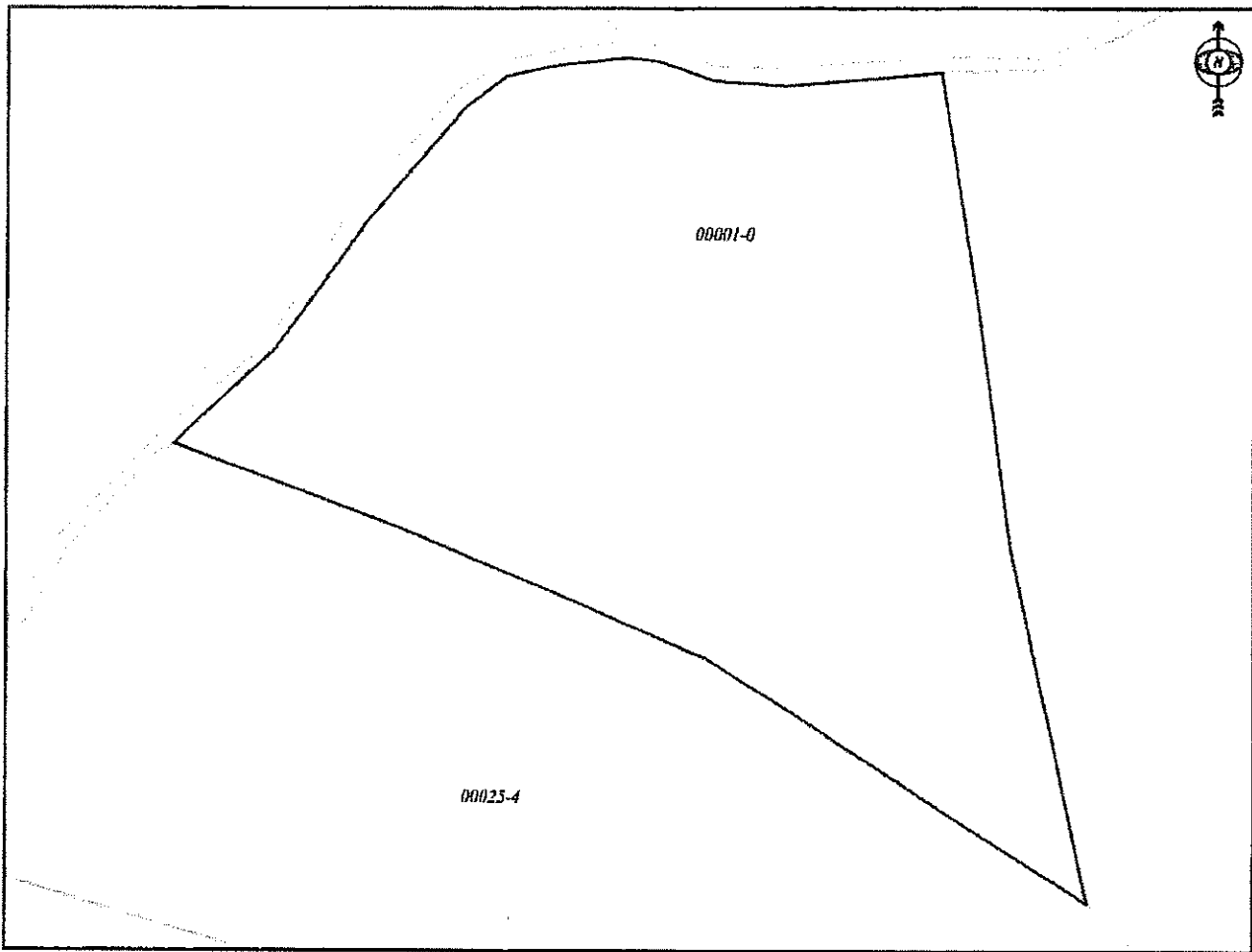
KOPJA E PLANIT / KOPIJA PLANA / COPY PLAN

Zyra Kadastrale Komunale/ Opštinska Katastarska Kancelarija /Municipal Cadastral Office : KAÇANIK

Zona Kadastrale / Katastarska Zona / Cadastral Zone: Runjevë

941-3079/24

Njësia/Jedinica/Unit	Tipi/Vrsta/Type	Sipërfaqja/Povšina/Area m ²
P-70917075-00001-0	Parcelë / Parcela / Parcel	9160




Shkalla/Razmera/Scale: 1:1021

Punoi/Obradio/Created: Mentor Shehu

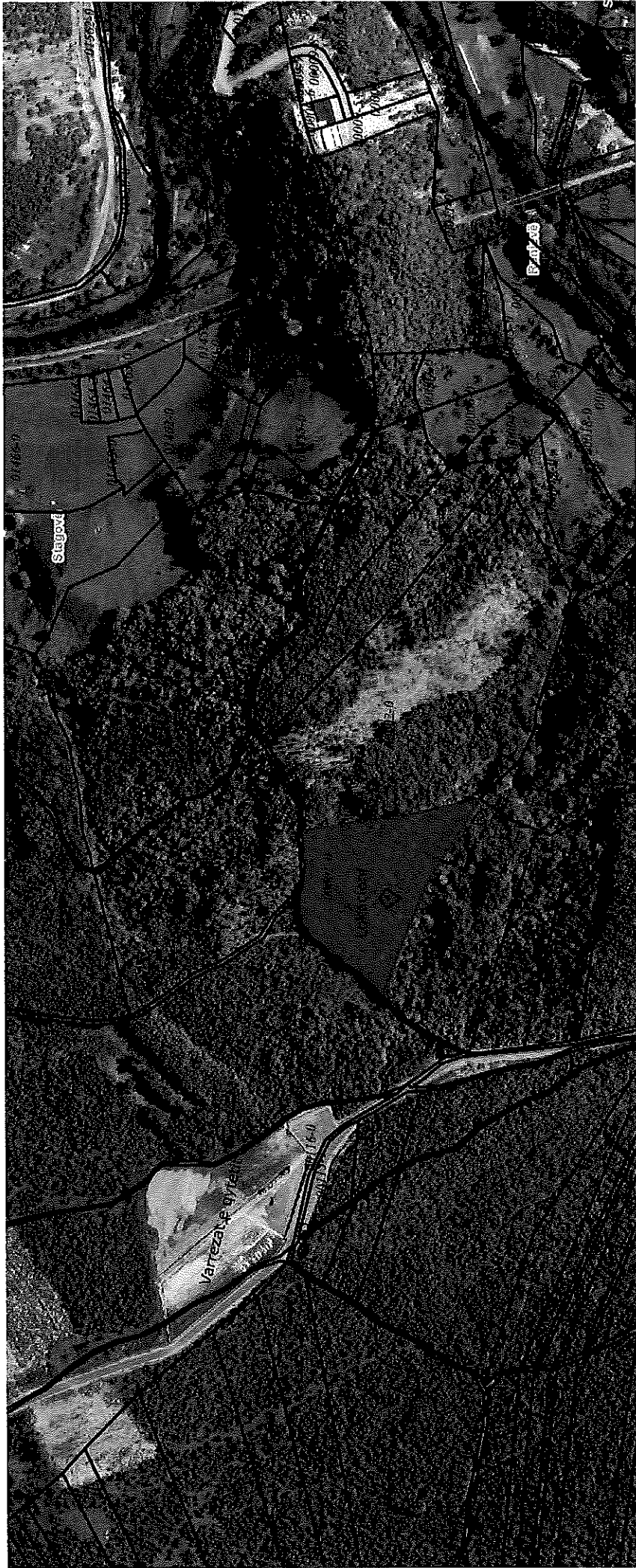
Nënshkrimi/Potpis/Signature:

Shënim/Beleška/Note:



Data/ Data/Date: 06.12.2024

Koha/ Vreme/ Time: 01:46:21







Republika e Kosovës

Republika Kosova-Republic of Kosovo
Qeveria - Vlada - Government

Ministria e Mjedisit, Planifikimit Hapësinor dhe Infrastrukturës / Ministarstvo Životne Sredine, Prostornog Planiranja i Infrastrukture /
Ministry of Environment, Spatial Planning and Infrastructure

AGJENCIA KADASTRALE E KOSOVËS / KATASTARSKA AGENCIJA KOSOVA / KOSOVO CADASTRAL AGENCY

CERTIFIKATË / CERTIFIKAT / CERTIFICATE

NJËSIA KADASTRALE / KATASTARSKA JEDINICA / CADASTRAL UNIT : P-70917075-00001-0

Numri i lëndës / Broj Predmet / Case Referent Number: 06-941/01-0030796/24

Data dhe koha e lëshimit / Datum i vreme izdavanja / Date and time of submission: 06.12.2024 - 13:46

Komuna / Opština / Municipality: KAÇANIK / KAČANIK / KAÇANIK

Zona kadastrale / Katastarska Zona / Cadastral Zone: Runjevë / Runjevo / Runeva


Zyra Kadastrale Komune / Opštinska Katastarska Kancelarija / Municipal Cadastral Office: KAÇANIK / KAČANIK / KAÇANIK

A. TË DHËNAT PËR NJËSINË KADASTRALE / PODACI O KATASTARSKOJ JEDINICI / CADASTRAL UNIT DATA

Numri i njësisë kadastrale Broj katastarske jedinice Cad. Unit. No.	Lloji i njësisë Vrsta jedinice Unit Type	Lloji i pronësisë Vrsta imovine Property Type	Zona U/R G/S U/R	Sipërfaqja Površina Area (m ²)	Pëshkrim Opis Description	Krijuar më datën Uradjeno na dan Created On	Azhuruar Ažurirano Updated
P-70917075-00001-0	PARCELE / PARCELA / PARCEL	Pronë private / Privatna imovina / Privately owned Land	Rural	9160			

A.I ADRESA E NJËSISË KADASTRALE / ADRESA KATASTARSKE JEDINICE / CADASTRAL UNIT ADDRESS

Vendi i quajtur Mesto zvano Called place DUSHKAJA	Kodi Postal Poštanski Kod Postal Code	Emri i rrugës Naziv ulice Street name	Krijuar më datën Uradjeno na dan Created On	Azhuruar Ažurirano Updated
--	---	---	---	----------------------------------



A.2 LLOJI I SHFRYTËZIMIT / VRSTA KORISCENJA / TYPE OF USE

Numri Broj Number	Lloji i shfrytëzimit të parcelës Vrsta koriscenja parcelle Parcel Type Of Use	Shtfrytëzimi aktual i parcelës Trenamo koriscenje parcelle Parcel Current Use	Kualiteti i klasës Kvalitet klase Quality Class	Sipërfaqja Površina Area
1	Pyjor/shumskof/Forestry	Tokat Pyjore/shumsko zemljište/Forest	Mal I Klase 2/Suma 2 Klase/2nd Class Forest	9160

B. PRONARI/POSEDUESI - VLASNIK/DRŽALAC - OWNER/POSSESSOR

Të drejtat Prava Rights	Emri Ime Name	Nr. personal Licenç broj ID. No.	Vendbanimi Prebivaliste Resident	Kodi postar Poštanski kod Postal code	Hollësitë e adresës Pojednostoi adrese Address details	Pjesa e pronës Deo imovine Share quota	Pershkrimi Opis Description	Azhuruar Ažurirano Updated
Posedim individual / Individualna Drzavina / Single possessor	Berisha Fatmir (Sami)	1004564584	RUNJEVE / RUNJEVO / RUNEVA /			1/1	233/2023	05.12.2023