



Republika e Kosovës / Republika Kosova / Republic of Kosovo
Komuna e Podujevës / Opština Podujevo / Municipality of Podujeva

KUVENDI I KOMUNËS

Në bazë të neneve 11, 12.2 shkronja d), 14 dhe 17 shkronja c) të Ligjit për Vetëqeverisje Lokale nr.03/L-040, neneve 13 dhe 8 paragrafi 3 të Ligjit nr.06/L-092 për dhënien në shfrytëzim dhe këmbimin e pronës së paluajtshme të Komunës, Rregulloren (QRK) 09/2020 për përcaktimin e procedurave të dhënies në shfrytëzim dhe këmbimin e pronës së paluajtshme të Komunës, dhe neneve 14, 15 paragrafi 2.4, nenet 17 dhe 19 paragrafi 1.3 të Statutit të Komunës së Podujevës nr.prot.01-020/01-0050862/18, si dhe në rekomandim të Komitetit për Politikë dhe Financa nga mbledhja e mbajtur më 10.12.2024, Kuvendi i Komunës së Podujevës, në mbledhjen e mbajtur më 11 dhjetor 2024, miratoi këtë,

V E N D I M

PËR MIRATIMIN E LISTËS SË VEÇANTË TË PRONAVE TË PALUAJTSHME TË KOMUNËS QË PLANIFIKOHEN PËR DHËNIE NË SHFRYTËZIM GJATË VITIT 2025

Neni 1

Me këtë vendim miratohet Lista e veçantë e pronave të paluajtshme të Komunës të cilat planifikohen të jepen në shfrytëzim gjatë vitit 2025.

Neni 2

Lista sipas nenit 1 të këtij vendimi, për secilën pronë, përmban, arsyetimin e interesit publik dhe zhvillimit ekonomik të Komunës, të dhënat kadastrale, qëllimin e dhënies në shfrytëzim, destinimin e pronës, parashikimin e kohës së publikimit të njoftimit dhe periudhën kohore për dhënien në shfrytëzim të pronës përkatëse të paluajtshme të Komunës.

Neni 3

Pjesë përbërëse e këtij vendimi është Lista e veçantë e pronave të Komunës të cilat planifikohen të jepen në shfrytëzim gjatë vitit 2025, përfshirë edhe Certifikatën pronësore, kopjen e planit dhe dokumentacionin tjetër të nevojshëm për secilën pronë.

Neni 4

Për zbatimin e këtij vendimi si dhe procedurave tjera të parapara me Ligjin nr.06/L-092 për dhënien në shfrytëzim dhe këmbimin e pronës së paluajtshme të Komunës, obligohet Drejtoria e Pronës Kadastrit dhe Gjeodezisë në bashkëpunim dhe koordinim edhe me Drejtoritë tjera të Komunës varësisht fushveprimtarisë përkatëse.

Neni 5

Vendimi hyn në fuqi 15 ditë pas regjistrimit në zyrën e protokollit të Ministrisë së Administrimit Pushtetit Lokal si dhe 7 ditë pas publikimit në ueb faqen zyrtare të Komunës, përkatësisht konform nenit 81 të ligjit për vetëqeverisje lokale nr.03/L-040, dhe në pajtim me Rregulloren (QRK) nr.10/2019 për shqyrtimin administrativ të akteve të komunave, me plotësim ndryshimet e bëra me Rregulloren (QRK) nr.06/2021.

Nr.Prot. 01-463/06-0078836/24
Podujevë, datë; 11 dhjetor 2024



Kryesuesi i Kuvendit
Hilmi Hoxha



Republika e Kosovës
Republika Kosova / Republic of Kosovo
Komuna e Podujevës
Opština Podujeva / Municipality of Podujeva



Drejtoria e Pronës, Kadastrit dhe Gjeodezi

LISTA E VEÇANTË E PRONAVE TË PALUAJTSHME TË KOMUNËS QË
PLANIFIKOHEN PËR DHËNIE NË SHFRYTËZIM GJATË VITIT 2025

Nr.r	Të dhënat kadastrale të pronës	Arsyetimi i interesit publik dhe zhvillimit ekonomik	Data e publikimit të njoftimit	Periodha kohore për dhënie në shfrytëzim të pronës së paluajtshme të Komunës	Destinimi sipas Hartës Zonale Kadastrale
1	Paluajtshmëria e evidentuar në certifikatën pronësore me Nr.Pro: 08-942/06-0076135/24 të datës: 26.11.2024. Njësia kadastrale P-00196-0 me sipërfaqe 10441 m² , kullojë me klasë 3 në vendin e quajtur "Fshati-Rrugica e Epërme" në Zonën Kadastrale Siboc i Epërm	Prona e planifikuar për dhënie në shfrytëzim ka për qëllim krijimin e vendeve të reja të punës si dhe krijimin e të hyrave Komonale me qëllim interesin e përgjithshëm publik	Periodha e planifikuar për publikim e njoftimit për dhënien në shfrytëzim të kësaj njësie kadastrale është Janar-Mars 2025	Njësia kadastrale planifikohet të jepet në shfrytëzim afatshkurtër	Zonë Pyjore

2	<p>Paluajtshmëria e evidentuar në çertifikatën pronësore me Nr.Pro: 08-942/06-0078372/24 të datës: 09.12.2024</p> <p>Lokalet afariste të ndërtuara në njësin kadastrale P-536-0 në Zonën Kadastrale Podujevë konkretisht në njësin ku është i ndërtuar Stadiumi i Qytetit të Podujevës “Zahir Pajaziti”</p> <p>Lokali Nr.1 me sipërfaqe 60 m²</p> <p>Lokali Nr.2 me sipërfaqe 60 m²</p> <p>Lokali Nr.3 me sipërfaqe 60 m²</p> <p>Lokali Nr.4 me sipërfaqe 60 m²</p> <p>Lokali Nr.5 me sipërfaqe 60 m²</p> <p>Lokali Nr.6 me sipërfaqe 60 m²</p> <p>Lokali Nr.7 me sipërfaqe 60 m²</p> <p>Lokali Nr.8 me sipërfaqe 60 m²</p> <p>Lokali Nr.9 me sipërfaqe 60 m²</p> <p>Lokali Nr.10 me sipërfaqe 60 m²</p> <p>Lokali Nr.11 me sipërfaqe 120 m²</p> <p>Lokali Nr.12 me sipërfaqe 120 m²</p>	<p>Prona e planifikuar për dhënie në shfrytëzim ka për qëllim krijimin e vendeve të reja të punës si dhe krijimin e të hyrave Komunale me qëllim interesin e përgjithshëm publik</p>	<p>Periudha e planifikuar për publikim e njoftimit për dhënien në shfrytëzim të kësaj njësie kadastrale është Janar -Mars 2025</p>	<p>Lokalet afariste planifikohet të jepet në shfrytëzim afatshkurtër</p>	<p>Zonë Urbane</p>
---	--	--	--	--	--------------------

3	<p>Paluajtshmëria e evidentuar në certifikatën pronësore me Nr.Pro: 08-942/06-0076135/24 të datës: 26.11.2024 Njësia kadastrale P-00860-2 me sipërfaqe 29447 m², Kullosë me klasës 3 në vendin e quajtur “Bellasicë” Zona Kadastrale Revuq</p>	<p>Prona e planifikuar për dhënie në shfrytëzim ka për qëllim krijimin e vendeve të reja të punës si dhe krijimin e të hyrave Komunale me qëllim interesin e përgjithshëm publik</p>	<p>Periodha e planifikuar për publikim e njoftimit për dhënien në shfrytëzim të kësaj njësie kadastrale është Janar-Mars 2025</p>	<p>Njësia kadastrale planifikohet të jepet në shfrytëzim afatshkurtër</p>	<p>Zonë Bujqësore</p>
4	<p>Paluajtshmëria e evidentuar në certifikatën pronësore me Nr.Pro: 08-942/06-0076135/24 të datës: 26.11.2024 Njësia kadastrale P-00860-3 me sipërfaqe 26998 m², Arë e klasës 7 në vendin e quajtur “Bellasicë” Zona Kadastrale Revuq</p>	<p>Prona e planifikuar për dhënie në shfrytëzim ka për qëllim krijimin e vendeve të reja të punës si dhe krijimin e të hyrave Komunale me qëllim interesin e përgjithshëm publik</p>	<p>Periodha e planifikuar për publikim e njoftimit për dhënien në shfrytëzim të kësaj njësie kadastrale është Janar-Mars 2025</p>	<p>Njësia kadastrale planifikohet të jepet në shfrytëzim afatshkurtër</p>	<p>Zonë Bujqësore</p>

5	<p>Paluajtshmëria e evidentuar në çertifikatën pronësore me Nr.Pro: 08-942/06-0076135/24 të datës: 26.11.2024</p> <p>Njësia kadastrale P-01798-0 me sipërfaqe 48439 m², Kullosë e klasës 3 në vendin e quajtur “Ledina të shtëpia”</p> <p>Zona Kadastrale Podujevë</p>	<p>Prona e planifikuar për dhënie në shfrytëzim ka për qëllim krijimin e vendeve të reja të punës si dhe krijimin e të hyrave Komunale me qëllim interesin e përgjithshëm publik</p>	<p>Periudha e planifikuar për publikim e njoftimit për dhënien në shfrytëzim të kësaj njësie kadastrale është Janar-Mars 2025</p>	<p>Njësia kadastrale planifikohet të jepet në shfrytëzim afatshkurtër</p>	<p>Zonë e shërbimeve Merge</p>
6	<p>Paluajtshmëria e evidentuar në çertifikatën pronësore me Nr.Pro: 08-942/06-0076135/24 të datës: 26.11.2024</p> <p>Lokalet afariste të cilat janë të ndërtuara në njësia kadastrale P-00459-0 në Zonën Kadastrale Podujevë me sipërfaqe prej 2237 m² në “ Qytet, Rruga Skenderbeu”</p> <p>Lokalet të cilat janë të planifikuara të japen në shfrytëzim janë:</p> <ul style="list-style-type: none"> - Lokali afarist me sipërfaqe 50,00 m² - Lokali afarist me sipërfaqe 55,00 m² 	<p>Prona e planifikuar për dhënie në shfrytëzim ka për qëllim krijimin e vendeve të reja të punës si dhe krijimin e të hyrave Komunale me qëllim interesin e përgjithshëm publik</p>	<p>Periudha e planifikuar për publikim e njoftimit për dhënien në shfrytëzim të kësaj njësie kadastrale është Janar – Mars 2025</p>	<p>Njësia kadastrale planifikohet të jepet në shfrytëzim afatshkurtër</p>	<p>Zonë Ndërtimore</p>

7	<p>Paluajtshmëria e evidentuar në certifikatën pronësore me Nr.Pro: 08-942/06-0076135/24 të datës: 26.11.2024 Njësia kadastrale P-00437-1 e cila gjendet në Zonën Kadastrale Podujevë me sipërfaqe prej 231 m² në vendin e quajtur “Qytet” Rruga Skenderbeu”</p>	<p>Prona e planifikuar për dhënie në shfrytëzim ka për qëllim krijimin e vendeve të reja të punës si dhe krijimin e të hyrave Komunale me qëllim interesin e përgjithshëm publik</p>	<p>Periodha e planifikuar për publikim e njoftimit për dhënien në shfrytëzim të kësaj njësie kadastrale është Janar – Mars 2025</p>	<p>Njësia kadastrale planifikohet të jepet në shfrytëzim afatshkurtër</p>	<p>Q2P – B1 Zonë Ndërtimore</p>
8	<p>Paluajtshmëria e evidentuar në certifikatën pronësore me Nr.Pro: 08-942/06-0076135/24 të datës: 26.11.2024 Njësia kadastrale P-00594-0 e cila gjendet në Zonën Kadastrale Turuqicë me sipërfaqe prej 25397 m² në vendin e quajtur “Fshati” me shfrytëzim aktual Mal me Klasë 6</p>	<p>Prona e planifikuar për dhënie në shfrytëzim ka për qëllim krijimin e vendeve të reja të punës si dhe krijimin e të hyrave Komunale me qëllim interesin e përgjithshëm publik</p>	<p>Periodha e planifikuar për publikim e njoftimit për dhënien në shfrytëzim të kësaj njësie kadastrale është Janar – Mars 2025</p>	<p>Njësia kadastrale planifikohet të jepet në shfrytëzim afatshkurtër</p>	<p>Zonë Pyjore</p>

9	<p>Paluajtshmëria e evidentuar në certifikatën pronësore me Nr.Pro: 08-942/06-0076135/24 të datës: 26.11.2024 Njësia kadastrale P-00596-0 e cila gjendet në Zonën Kadastrale Turuqicë me sipërfaqe prej 16214 m² në vendin e quajtur “Fshati” me shfrytëzim aktual Tokë jo pjellore</p>	<p>Prona e planifikuar për dhënie në shfrytëzim ka për qëllim krijimin e vendeve të reja të punës si dhe krijimin e të hyrave Komunale me qëllim interesin e përgjithshëm publik</p>	<p>Periodha e planifikuar për publikim e njoftimit për dhënien në shfrytëzim të kësaj njësie kadastrale është Janar – Mars 2025</p>	<p>Njësia kadastrale planifikohet të jepet në shfrytëzim afatshkurtër</p>	<p>Miniera dhe Gurore</p>
10	<p>Paluajtshmëria e evidentuar në certifikatën pronësore me Nr.Pro: 08-942/06-0076135/24 të datës: 26.11.2024 Njësia kadastrale P-00597-0 e cila gjendet në Zonën Kadastrale Turuqicë me sipërfaqe prej 768 m² në vendin e quajtur “Fshati” me shfrytëzim aktual Livadh i Klasës 4</p>	<p>Prona e planifikuar për dhënie në shfrytëzim ka për qëllim krijimin e vendeve të reja të punës si dhe krijimin e të hyrave Komunale me qëllim interesin e përgjithshëm publik</p>	<p>Periodha e planifikuar për publikim e njoftimit për dhënien në shfrytëzim të kësaj njësie kadastrale është Janar – Mars 2025</p>	<p>Njësia kadastrale planifikohet të jepet në shfrytëzim afatshkurtër</p>	<p>Miniera dhe Gurore</p>

11	<p>Paluajtshmëria e evidentuar në çertifikatën pronësore me Nr.Pro: 08-942/06-0076135/24 të datës: 26.11.2024 Njësia Kadastrale P-02159-0 me sipërfaqe 24587 m², kullosë me klasë 4 në vendin e quajtur “Zllatushë425” në Zonën Kadastrale Batllavë</p>	<p>Prona e planifikuar për dhënie në shfrytëzim ka për qëllim krijimin e vendeve të reja të punës si dhe krijimin e të hyrave Komunale me qëllim interesin e përgjithshëm publik</p>	<p>Periodha e planifikuar për publikim e njoftimit për dhënien në shfrytëzim të kësaj njësie kadastrale është Mars-Qershor 2025</p>	<p>Njësia kadastrale planifikohet të jepet në shfrytëzim afatshkurtër</p>	<p>Zonë Pyjore</p>
12	<p>Paluajtshmëria e evidentuar në çertifikatën pronësore me Nr.Pro: : 08-942/06-0076135/24 të datës: 26.11.2024 Njësia kadastrale P-00893-0 me sipërfaqe 8879m², kullosë me klasë 3 në vendin e quajtur “Statofcët” në Zonën Kadastrale Batllavë</p>	<p>Prona e planifikuar për dhënie në shfrytëzim ka për qëllim krijimin e vendeve të reja të punës si dhe krijimin e të hyrave Komunale me qëllim interesin e përgjithshëm publik</p>	<p>Periodha e planifikuar për publikim e njoftimit për dhënien në shfrytëzim të kësaj njësie kadastrale është Mars-Qershor 2025</p>	<p>Njësia kadastrale planifikohet të jepet në shfrytëzim afatshkurtër</p>	<p>Zonë Pyjore</p>
13	<p>Paluajtshmëria e evidentuar në çertifikatën pronësore me Nr.Pro: 08-942/06-0076135/24 të datës: 26.11.2024 Njësia kadastrale P-00425-1 me sipërfaqe 133555m², Arë e klasës 7 në vendin e quajtur “Bellasicë” Zona Kadastrale Zakut</p>	<p>Prona e planifikuar për dhënie në shfrytëzim ka për qëllim krijimin e vendeve të reja të punës si dhe krijimin e të hyrave Komunale me qëllim interesin e përgjithshëm publik</p>	<p>Periodha e planifikuar për publikim e njoftimit për dhënien në shfrytëzim të kësaj njësie kadastrale është Mars-Qershor 2025</p>	<p>Njësia kadastrale planifikohet të jepet në shfrytëzim afatshkurtër</p>	<p>Zonë Bujqësore</p>

14	<p>Paluajtshmëria e evidentuar në çertifikatën pronësore me Nr.Pro: 08-942/06-0076135/24 të datës: 26.11.2024</p> <p>Njësia kadastrale P-00429-0 me sipërfaqe 29380 m², Arë e klasës 6 në vendin e quajtur "Bellasicë" Zona Kadastrale Zakut</p>	<p>Prona e planifikuar për dhënie në shfrytëzim ka për qëllim krijimin e vendeve të reja të punës si dhe krijimin e të hyrave Komunale me qëllim interesin e përgjithshëm publik</p>	<p>Periodha e planifikuar për publikim e njoftimit për dhënien në shfrytëzim të kësaj njësie kadastrale është Mars-Qershor 2025</p>	<p>Njësia kadastrale planifikohet të jepet në shfrytëzim afatshkurtër</p>	<p>Zonë Bujqësore</p>
15	<p>Paluajtshmëria e evidentuar në çertifikatën pronësore me Nr.Pro: 08-942/06-0076135/24 të datës: 26.11.2024</p> <p>Njësia kadastrale P-00337-1 me sipërfaqe 136453 m², Arë me klasë 6 në vendin e quajtur "Nazuer" Zona Kadastrale Dobratin</p>	<p>Prona e planifikuar për dhënie në shfrytëzim ka për qëllim krijimin e vendeve të reja të punës si dhe krijimin e të hyrave Komunale me qëllim interesin e përgjithshëm publik</p>	<p>Periodha e planifikuar për publikim e njoftimit për dhënien në shfrytëzim të kësaj njësie kadastrale është Prill-Qershor 2025</p>	<p>Njësia kadastrale planifikohet të jepet në shfrytëzim afatshkurtër</p>	<p>Zonë Pyjore</p>
16	<p>Paluajtshmëria e evidentuar në çertifikatën pronësore me Nr.Pro: 08-942/06-0076135/24 të datës: 26.11.2024</p> <p>Njësia kadastrale P-00337-2 me sipërfaqe 100677 m², Kullo me klasë 4 në vendin e quajtur "Nazuer" Zona Kadastrale Dobratin</p>	<p>Prona e planifikuar për dhënie në shfrytëzim ka për qëllim krijimin e vendeve të reja të punës si dhe krijimin e të hyrave Komunale me qëllim interesin e përgjithshëm publik</p>	<p>Periodha e planifikuar për publikim e njoftimit për dhënien në shfrytëzim të kësaj njësie kadastrale është Prill-Qershor 2025</p>	<p>Njësia kadastrale planifikohet të jepet në shfrytëzim afatshkurtër</p>	<p>Zonë Pyjore</p>

17	<p>Paluajtshmëria e evidentuar në certifikatën pronësore me Nr.Pro: 08-942/06-0076135/24 të datës: 26.11.2024 Njësia kadastrale P-00704-0 dhe P-00706-0 me sipërfaqe 9937 m², Kullosë me klasë 2 në vendin e quajtur “Arë Nën Vorreza” Zona Kadastrale Llapashticë e Poshtme ku nga kjo sipërfaqe planifikohen të ipen në shfrytëzim 5500 m²</p>	<p>Prona e planifikuar për dhënie në shfrytëzim ka për qëllim krijimin e vendeve të reja të punës si dhe krijimin e të hyrave Komunale me qëllim interesin e përgjithshëm publik</p>	<p>Periodha e planifikuar për publikim e njoftimit për dhënien në shfrytëzim të kësaj njësie kadastrale është Prill-Qershor 2025</p>	<p>Njësia kadastrale planifikohet të jepet në shfrytëzim afatshkurtër</p>	<p>Njësia P-00704-0 Shfrytëzim i përzier prej 1870 m² dhe 3726 m² Zonë Bujqësore ndërs Njësia P-00706-0 Shfrytëzim i përzier prej 3863 m² dhe Zonë Bujqësore prej 485 m²</p>
18	<p>Paluajtshmëria e evidentuar në certifikatën pronësore me Nr.Pro: 08-942/06-0076135/24 të datës: 26.11.2024 Njësia kadastrale P-01273-0 me sipërfaqe 9421 m², “Tokë jo Pjellore” në vendin e quajtur “Djerrina” Zona Kadastrale Llapashticë e Epërme</p>	<p>Prona e planifikuar për dhënie në shfrytëzim ka për qëllim krijimin e vendeve të reja të punës si dhe krijimin e të hyrave Komunale me qëllim interesin e përgjithshëm publik</p>	<p>Periodha e planifikuar për publikim e njoftimit për dhënien në shfrytëzim të kësaj njësie kadastrale është Prill-Qershor 2025</p>	<p>Njësia kadastrale planifikohet të jepet në shfrytëzim afatshkurtër</p>	<p>Zonë Pyjore</p>
19	<p>Paluajtshmëria e evidentuar në certifikatën pronësore me Nr.Pro: 08-942/06-0076135/24 të datës: 26.11.2024 Njësia kadastrale P-01274-0 me sipërfaqe 185024m², Mal me klasë 3 dhe 4 në vendin e quajtur “Djerrina Rruga” Zona Kadastrale Llapashticë e Epërme</p>	<p>Prona e planifikuar për dhënie në shfrytëzim ka për qëllim krijimin e vendeve të reja të punës si dhe krijimin e të hyrave Komunale me qëllim interesin e përgjithshëm publik</p>	<p>Periodha e planifikuar për publikim e njoftimit për dhënien në shfrytëzim të kësaj njësie kadastrale është Prill-Qershor 2025</p>	<p>Njësia kadastrale planifikohet të jepet në shfrytëzim afatshkurtër</p>	<p>Zonë Pyjore</p>

20	<p>Paluajtshmëria e evidentuar në çertifikatën pronësore me Nr.Pro: 08-942/06-0076135/24 të datës: 26.11.2024</p> <p>Njësia kadastrale P-00202-1 me sipërfaqe 44773m², Kullosë me klasë 4 në vendin e quajtur “Bugurdull” Zona Kadastrale Lupç i poshtëm</p>	<p>Prona e planifikuar për dhënie në shfrytëzim ka për qëllim krijimin e vendeve të reja të punës si dhe krijimin e të hyrave Komunale me qëllim interesin e përgjithshëm publik</p>	<p>Periodha e planifikuar për publikim e njoftimit për dhënien në shfrytëzim të kësaj njësie kadastrale është Prill-Qershor 2025</p>	<p>Njësia kadastrale planifikohet të jepet në shfrytëzim afatshkurtër</p>	<p>Zonë Bujqësore</p>
21	<p>Paluajtshmëria e evidentuar në çertifikatën pronësore me Nr.Pro: 08-942/06-0076135/24 të datës: 26.11.2024</p> <p>Njësia kadastrale P-00202-2 me sipërfaqe 1908 m², Tokë jo pjellore në vendin e quajtur “Bugurdull” Zona Kadastrale Lupç i poshtëm</p>	<p>Prona e planifikuar për dhënie në shfrytëzim ka për qëllim krijimin e vendeve të reja të punës si dhe krijimin e të hyrave Komunale me qëllim interesin e përgjithshëm publik</p>	<p>Periodha e planifikuar për publikim e njoftimit për dhënien në shfrytëzim të kësaj njësie kadastrale është Prill-Qershor 2025</p>	<p>Njësia kadastrale planifikohet të jepet në shfrytëzim afatshkurtër</p>	<p>Zonë Bujqësore</p>
22	<p>Paluajtshmëria e evidentuar në çertifikatën pronësore me Nr.Pro: 08-942/06-0076135/24 të datës: 26.11.2024</p> <p>Njësia kadastrale P-00202-3 me sipërfaqe 137157 m², Kullosë me klasë 4 në vendin e quajtur “Bugurdull” Zona Kadastrale Lupç i poshtëm</p>	<p>Prona e planifikuar për dhënie në shfrytëzim ka për qëllim krijimin e vendeve të reja të punës si dhe krijimin e të hyrave Komunale me qëllim interesin e përgjithshëm publik</p>	<p>Periodha e planifikuar për publikim e njoftimit për dhënien në shfrytëzim të kësaj njësie kadastrale është Prill-Qershor 2025</p>	<p>Njësia kadastrale planifikohet të jepet në shfrytëzim afatshkurtër</p>	<p>Zonë Bujqësore</p>

23	<p>Paluajtshmëria e evidentuar në çertifikatën pronësore me Nr.Pro: 08-942/06-0076135/24 të datës: 26.11.2024 Njësia kadastrale P-00209-0 me sipërfaqe 38882 m², Kullosë me klasë 3 në vendin e quajtur “Bugurdull” Zona Kadastrale Lupç i poshtëm</p>	<p>Prona e planifikuar për dhënie në shfrytëzim ka për qëllim krijimin e vendeve të reja të punës si dhe krijimin e të hyrave Komunale me qëllim interesin e përgjithshëm publik</p>	<p>Periodha e planifikuar për publikim e njoftimit për dhënien në shfrytëzim të kësaj njësie kadastrale është Prill-Qershor 2025</p>	<p>Njësia kadastrale planifikohet të jepet në shfrytëzim afatshkurtër</p>	<p>Zonë Bujqësore</p>
24	<p>Paluajtshmëria e evidentuar në çertifikatën pronësore me Nr.Pro: 08-942/06-0076135/24 të datës: 26.11.2024 Njësia kadastrale P-00495-4 me sipërfaqe 23403 m², Livadh me klasë 4 në vendin e quajtur “Bugurdull” Zona Kadastrale Lupç i poshtëm</p>	<p>Prona e planifikuar për dhënie në shfrytëzim ka për qëllim krijimin e vendeve të reja të punës si dhe krijimin e të hyrave Komunale me qëllim interesin e përgjithshëm publik</p>	<p>Periodha e planifikuar për publikim e njoftimit për dhënien në shfrytëzim të kësaj njësie kadastrale është Prill-Qershor</p>	<p>Njësia kadastrale planifikohet të jepet në shfrytëzim afatshkurtër</p>	<p>Zonë Bujqësore</p>
25	<p>Paluajtshmëria e evidentuar në çertifikatën pronësore me Nr.Pro: 08-942/06-0076135/24 të datës: 26.11.2024 Njësia kadastrale P-00640-0 me sipërfaqe 10898 m², Kullos me klasë 4 dhe Tokë jo pjellore në vendin e quajtur “Xhelbishtë” Zona Kadastrale Lupç i Poshtëm</p>	<p>Prona e planifikuar për dhënie në shfrytëzim ka për qëllim krijimin e vendeve të reja të punës si dhe krijimin e të hyrave Komunale me qëllim interesin e përgjithshëm publik</p>	<p>Periodha e planifikuar për publikim e njoftimit për dhënien në shfrytëzim të kësaj njësie kadastrale është Prill-Qershor 2025</p>	<p>Njësia kadastrale planifikohet të jepet në shfrytëzim afatshkurtër</p>	<p>Zonë Pyjore</p>

26	<p>Paluajtshmëria e evidentuar në çertifikatën pronësore me Nr.Pro: 08-942/06-0076135/24 të datës: 26.11.2024 Njësia kadastrale P-01615-4 e cila gjendet në Zonën Kadastrale Orllan me sipërfaqe prej 21,4686 m² në vendin e quajtur "Golesh" me shfrytëzim aktual Kullosë e Klasës 3</p>	<p>Prona e planifikuar për dhënie në shfrytëzim ka për qëllim krijimin e vendeve të reja të punës si dhe krijimin e të hyrave Komunale me qëllim interesin e përgjithshëm publik</p>	<p>Periudha e planifikuar për publikim e njoftimit për dhënie në shfrytëzim të kësaj njësie kadastrale është Prill-Qershor 2025</p>	<p>Njësia kadastrale planifikohet të jepet në shfrytëzim afatshkurtër</p>	<p>Zonë Pyjore Zonë e tretë e mbrojtur</p>
----	--	--	---	---	--

Podujevë
11.12.2024

Kryesuesi i Kuvendit
Himi Hoxha





Republika e Kosovës

Republika Kosovo-Republic of Kosovo

Qeveria - Vlada - Government

Ministria e Mjedisit, Planifikimit Hapësinor dhe Infrastrukturës / Ministarstvo Životne Sredine, Prostornog Planiranja i Infrastrukture /

Ministry of Environment, Spatial Planning and Infrastructure

AGJENCIA KADASTRALE E KOSOVËS / KATASTARSKA AGENCIJA KOSOVA / KOSOVO CADASTRAL AGENCY

CERTIFIKATË / CERTIFIKAT / CERTIFICATE

NJËSIA KADASTRALE / KATASTARSKA JEDINICA / CADASTRAL UNIT : P-71712021-00196-0

Numri i lëndës / Broj Predmet / Case Referent Number:	08-942/06-0076135/24
Data dhe koha e tëshimit / Datum i vrene izdavanja / Date and time of submission:	26.11.2024 - 14:17
Komuna / Opština / Municipality:	PODULJEVE / PODULJEVO / PODULJEVË
Zona kadastrale / Katastarska Zona / Cadastral Zone:	Siboc 1 Epërm / Gornji Sibovac / Siboc 1 Epërm
Zyra Kadastrale Komunale / Opštinska Katastarska Kancelarija / Municipal Cadastral Office:	PODULJEVE / PODULJEVO / PODULJEVË

A. TË DHËNAT PËR NJËSINË KADASTRALE / PODACI O KATASTARSKOJ JEDINICI / CADASTRAL UNIT DATA

Numri i njësise kadastrale Broj katastarske jedinice Cad. Unit. No.	Lloji i njësise Vrsta Jedinice Unit Type	Lloji i pronësisë Vrsta Imovine Property Type	Zona U/R G/S U/R	Sipërfaqja Površina Area (m ²)	Përshkrim Opis Description	Krijuar më datën Uradjeno na dan Created On	Azhuruar Ažurirano Updated
P-71712021-00196-0	PARCELE / PARCELA / PARCEL	Pronë shoqërore / Društvena Imovina / Socially owned Land		10441			

A.1 ADRESA E NJËSISË KADASTRALE / ADRESA KATASTARSKE JEDINICE / CADASTRAL UNIT ADDRESS

Vendi i quajtur Mesto zvano Called place	Kodi Postal Poštanski Kod Postal Code	Emri i rrugës Naziv ulice Street name	Krijuar më datën Uradjeno na dan Created On	Azhuruar Ažurirano Updated
FSHATI-RRUGICA E EPËRME				

A.2 LLOJIT I SHFRYTËZIMIT / VRSTA KORISCENJA / TYPE OF USE

Numri Broj Number	Lloji i shfrytëzimit të parcelës Vrsta koriscenja parcelle Parcel Type Of Use	Shfrytëzimi aktual i parcelës Trenutna koriscenje parcelle Parcel Current Use	Kualiteti i klasisë Kvalitet Klase Quality Class	Sipërfaqja (m ²) Površina (m ²) Area (m ²)
1	Bujqësore Polloptivredne/Agriculture	Kullësorë Pashuqepasture	Kullësorë I Klasisë 3/Pashuqë 3 Klase/3rd class Pasture	10441

B. PRONARI/POSEDUESI - VLASNIK/DRŽALAC - OWNER/POSSESSOR

Te drejtat Prava Rights	Emri Ime Name	Nr. personal Licent broj ID. No.	Vendbanimi Prebivalise Resident	Kodi postar Poštanski kod Postal code	Hollësitë e adresës Pojednostni adrese Address details	Pjesa e pronës Deo imovine Share quota	Pershkrimi Opis Description	Azhuruar Azurirano Updated
Posedim individual Individualna Druztva Single Possessor	Komuna e Podujevës	600534946	PODJEVE / PODJEVEO PODJEVE		NUHI GASHI	1/1		

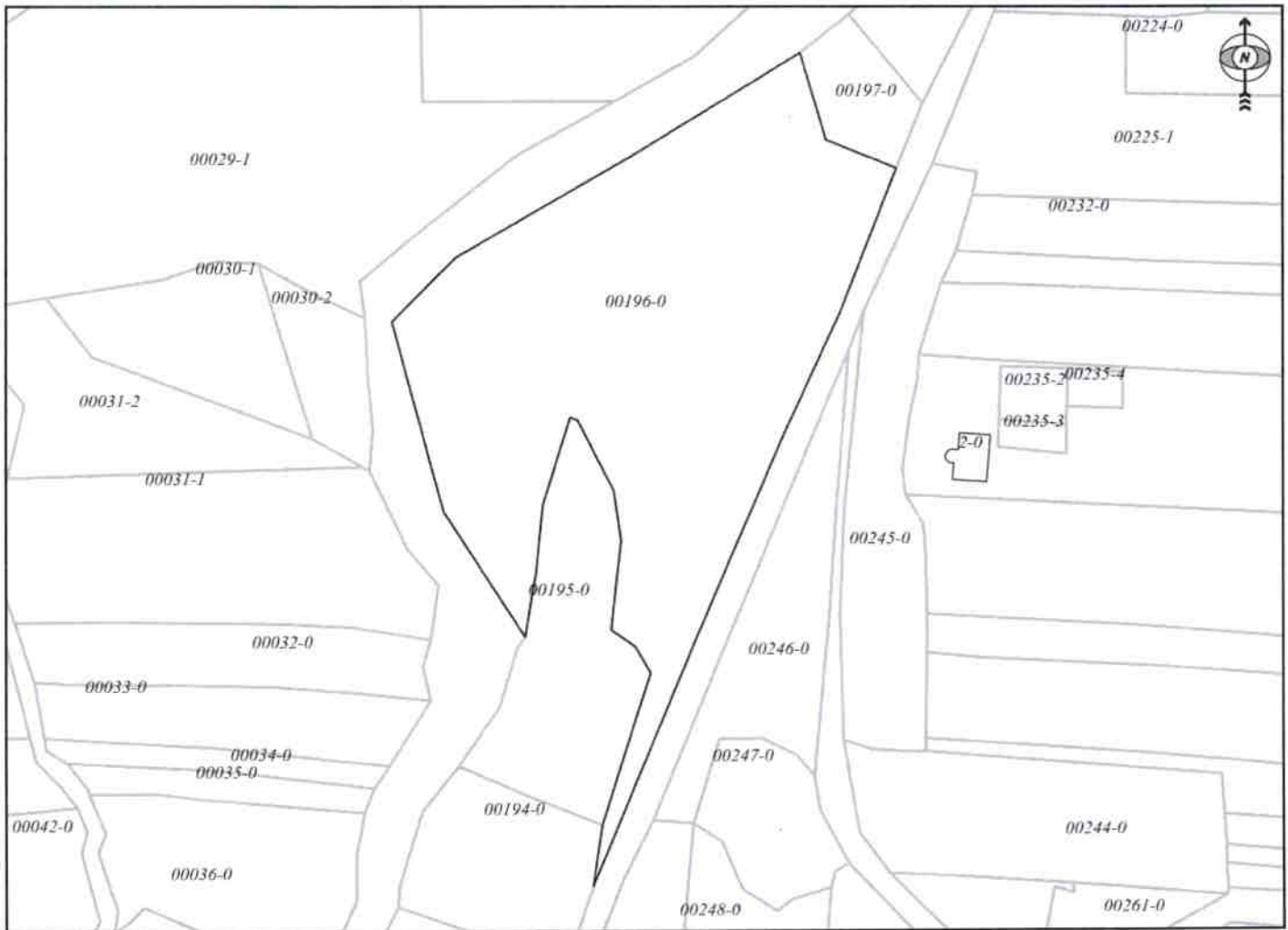


REPUBLIKA E KOSOVËS / REPUBLIKA KOSOVA / REPUBLIC OF KOSOVO
QEVERIA E KOSOVËS / VLADA KOSOVA / GOVERNMENT OF KOSOVA
MINISTRIA E MJEDISIT, PLANIFIKIMIT HAPËSINOR DHE INFRASTRUKTURËS
MINISTARSTVO ŽIVOTNE SREDINE, PROSTORNOG PLANIRANJA I INFRASTRUKTURE
MINISTRY OF ENVIRONMENT, SPATIAL PLANNING AND INFRASTRUCTURE


AGJENCIA KADASTRALE E KOSOVËS/ KATASTARSKA AGENCIJA KOSOVA/ KOSOVA CADASTRAL AGENCY
KOPJA E PLANIT / KOPIJA PLANA / COPY PLAN

Zyra Kadastrale Komunale/ Opštinska Katastarska Kancelarija /Municipal Cadastral Office : PODUJEVË
Zona Kadastrale / Katastarska Zona / Cadastral Zone: Siboc I Epërm

Njësia/Jedinica/Unit	Tipi/Vrsta/Type	Sipërfaqja/Povšina/Area m ²
P-71712021-00196-0	Parcelë / Parcela / Parcel	10441



Shkalla/Razmera/Scale: 1:1698

Punoi/Obradio/Created: Valon Beselica
Nënshkrimi/Potpis/Signature: 
Shënim/Beleška/Note:



Data/ Data/Date: 26.11.2024
Koha/ Vreme/ Time: 03:33:47

Kërko në bazën e hartës kadastrale

Njësiti administrative

Komuna: **PODULJEVE**

Zonë kadastrale: **Siboc I Epërm**

Njësiti kadastrale

Lloji i njësise kadastrale: **Parcelle**

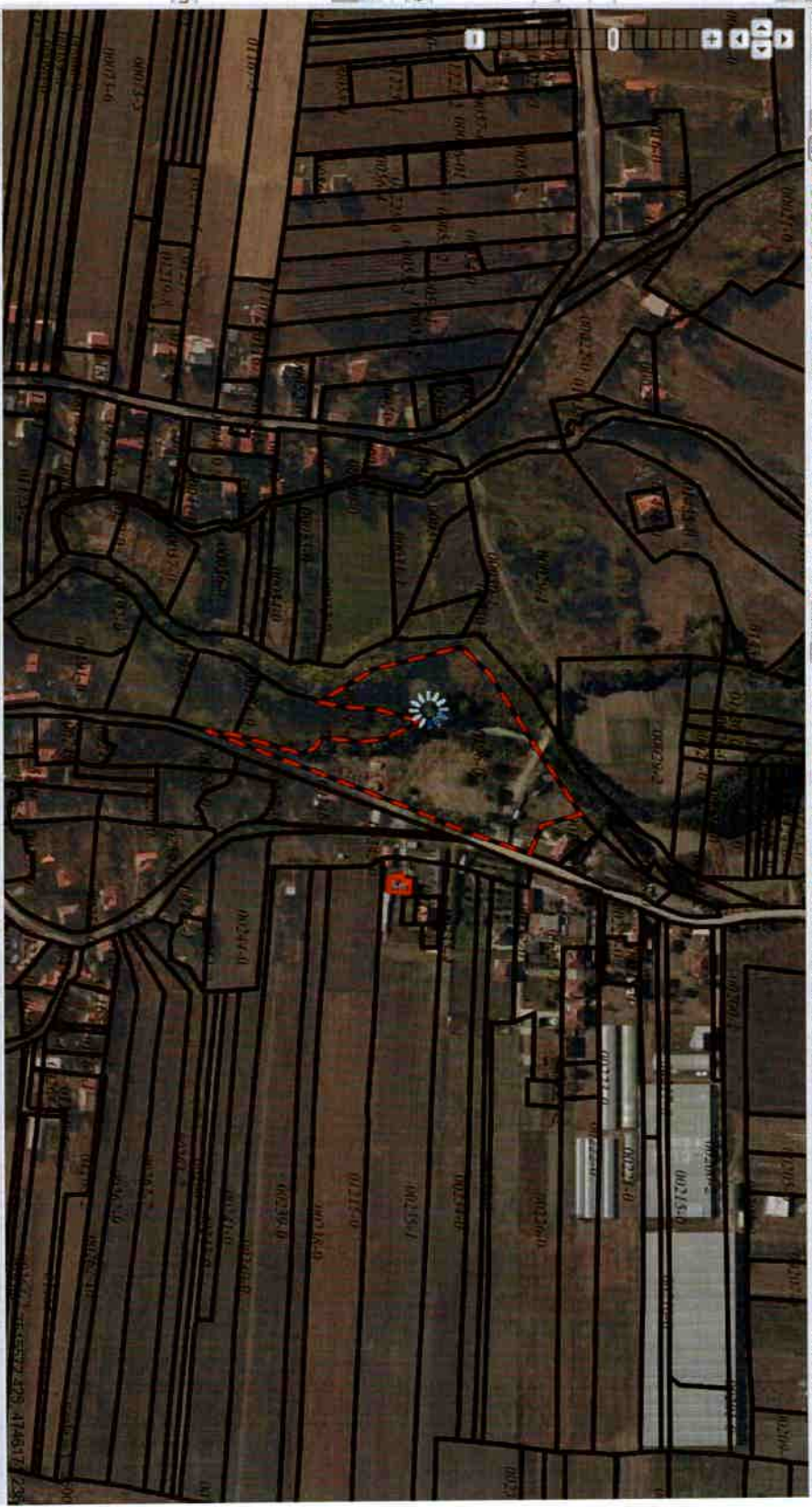
ID e njësise kadastrale: **P-71712021-00196-0**

- Përshij objektet e arkivës
- Përshij objektet e së ardhmës

Kërko në bazën e...

Identifikuesi i proc... Valide pjele Valide
5129 08.01.2015

Raporti i njësise kadastrale dt





Republika e Kosovës
Republika Kosovo-Republic of Kosovo
Qeveria - Vlada - Government

Ministria e Mjedisit, Planifikimit Hapësinor dhe Infrastrukturës / Ministarstvo Životne Sredine, Prostornog Planiranja i Infrastrukture /
Ministry of Environment, Spatial Planning and Infrastructure
AGJENCIA KADASTRALE E KOSOVËS / KATASTARSKA AGENCIJA KOSOVA / KOSOVO CADASTRAL AGENCY

CERTIFIKATË / CERTIFIKAT / CERTIFICATE

PERSONI / OSOBA / PERSON : PRONA SHOQËRORE K.F. LLAPI PODUJEVË

Numri i lëndës / Broj Predmet / Case Referent Number: 08-942/06-0078372/24
Data dhe koha e lëshimit / Datum i vreme izdavanja / Date and time of submission: 09.12.2024 - 14:57
Komuna / Opština / Municipality: PODUJEVË / PODUJEVO / PODUJEVË
Zyra Kadastrale Komunale / Opštinska Katastarska Kancelarija / Municipal Cadastral Office: PODUJEVË / PODUJEVO / PODUJEVË

A. TË DHËNAT PËR PERSONIN / PODACI O OSOBI / PERSON'S DATA

Mbemri/Emri i atarizmit (biznesit) Prezime/ Naziv poslovanja (biznisa) Last Name / Business Name	Emri Ime First Name	Emri i babait Ime oca Father's Name	Gjinia Pol Gender	Nr. personal/ biznesit Licni broj/ broj poslovanja ID. No.	Shteti i shtetësisë apo regjistrimit Drzava državljanstva ili ukajženja Country of citizenship	Ditëlindja/Data e themelimit Rodendan/Dan osnivanja Date of Birth/Establishment	Krijuar më datën Uradjeno na dan Created On	Azhuruar Azurirano Updated
PRONA SHOQËRORE K.F. LLAPI PODUJEVË			/	KCID1711875	KOSOVA / KOSOVA / KOSOVO			

A.1 ADRESA E PERSONIT / ADRESA OSOBE / PERSON'S ADDRESS

Vendbanimi Prebivaliste Resident	Kodi Postal Poštanski Kod Postal Code	Hollshitë e adresës Pojednostni adrese Address Details	Adresa gjeter Druga adresa Other address	Azhuruar Azurirano Updated
PODUJEVË / PODUJEVO / PODUJEVË			PODUJEVË	

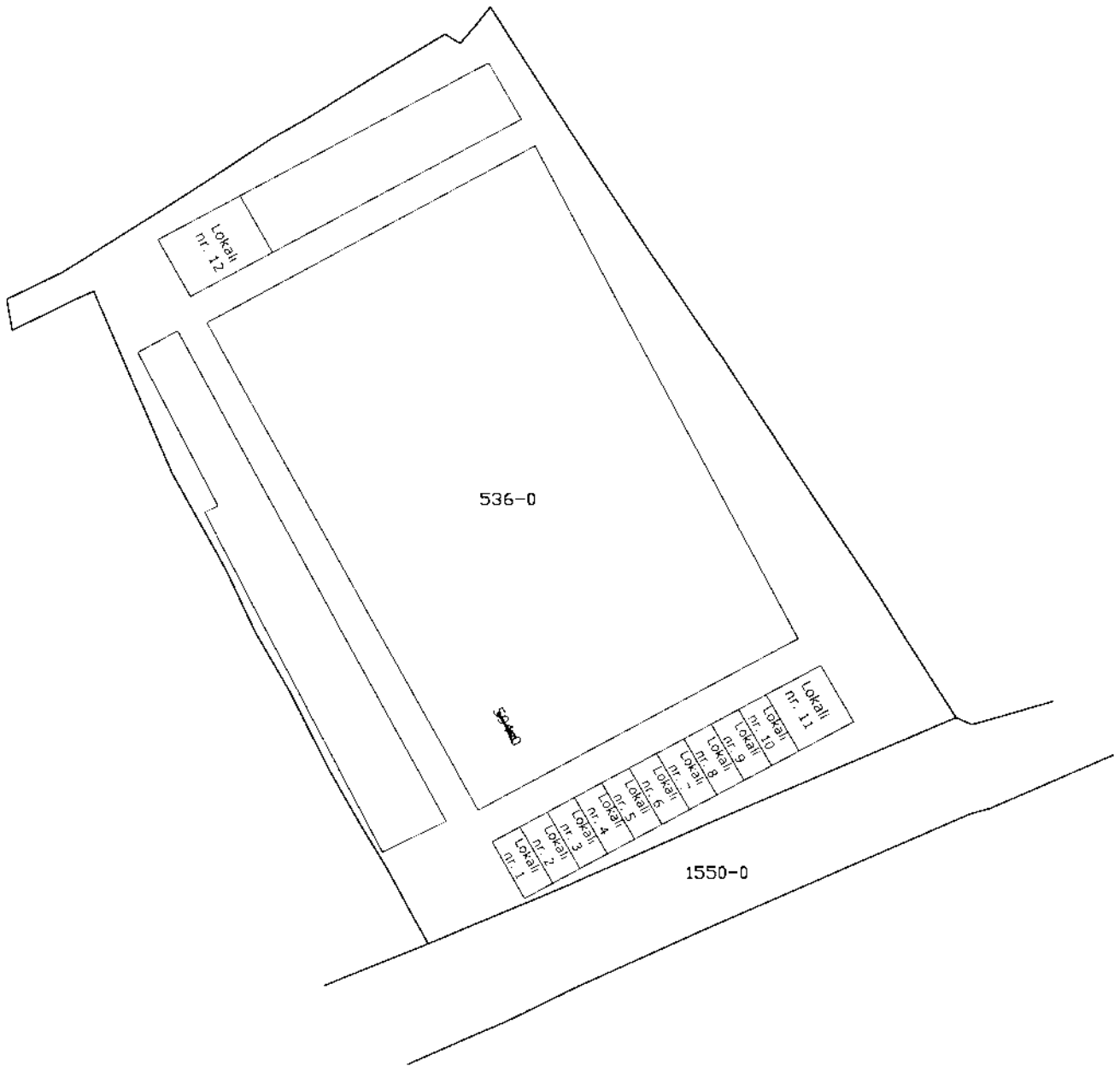


B. NJESIA KADASTRALE/ KATASTARSKA JEDINICA/CADASTRAL UNIT

Njesia kadastrale Katastarska jedinica Cadastral unit	Komuna / Opština / Municipality	Zona kadastrale katastarska zona Cadastral zone	Lloji i njesisë Vista jedinice Unit type	Tipi i pronisë Tip imovine Property type	Kati Kato Bri Spirat as Spiratova Floor number	Vendi i quajtur Zvano mesto Place name	Sipërfaqja Površina Area	Shtyrëzimi aktual/Kultura- klasa Aktualna Kultura-Klasa Actual use/Culture-class	Pjesa e pronisë Deo imovine Share quota	Lloji i së drejtës Vista prava Type of the right	Azhuruar Ažurirano Updated
P-71712062-00536-0	PODUGREVE/ PODUGREVE	Podugrevë / Podugrevë	PARCELE / PARCELA / parcel	Pronë shqiptare Drushtevan Imovina Socially owned Land		QYTELLI-BLDERI BAIRAMI / QYTELLI-BLDERI BAIRAMI / QYTELLI-BHDERI BAIRAMI	12953	Toke Tjeter - Jo Pjellorë - Oksale Zentiliste - Neproduktiv - / - Oberland - / - L'aproduktive -	1 / 1	Pasëdim individuell / Individualna Drejtuar Single possessor	

H. VËREJTIJET - PRIMEDBE - CAVEATS

Lloji i së drejtës Vista prava Type of the right	Nr i Njesisë kadastrale Br. kadastrarske jedinice Cadastral Unit no	Zona Kadastrale Katastarska Zona Cadastral Zone	Kundershtuesi/Ankuesi/ Podnosioac Zaibe Claimant	Lloji i njesisë Vista jedinice Unit type	Lloji i vetejtjes Vista opoviene Caveat type	Sipërfaqja (m ²) Površina (m ²) Area (m ²)	Komentet tjera/ Ostali komentari Other comments	Azhuruar Ažurirano Updated
Vetejtje Primedbe Caveat	P-71712062-00536-0	Podugrevë / Podugrevë		parcelë / parcela / parcel	Vetejtje tjeter Ostale Primedbe Other caveat	12953	Kjo ngjarje është pranë komunalitë e është dhenë shërbime te perkeshshem NE.LI.VPI.	07/04/2017





Republika e Kosovës

Republika Kosovo-Republic of Kosovo

Qeveria - Vlada - Government

Ministria e Mjedisit, Planifikimit Hapësinor dhe Infrastrukturës / Ministarstvo Životne Sredine, Prostornog Planiranja i Infrastrukture / Ministry of Environment, Spatial Planning and Infrastructure

AGJENCIA KADASTRALE E KOSOVËS / KATASTARSKA AGENCIJA KOSOVA / KOSOVO CADASTRAL AGENCY

CERTIFIKATË / CERTIFIKAT / CERTIFICATE

NJËSIA KADASTRALE / KATASTARSKA JEDINICA / CADASTRAL UNIT : P-71712069-00860-2

Numri i lëndës / Broj Predmet / Case Referent Number:	08-942/06-0076135/24
Data dhe koha e lëshimit / Datum i vreme izdavanja / Date and time of submission:	26.11.2024 - 14:20
Komuna / Opština / Municipality:	PODULJEVË / PODULJEVO / PODULJEVË
Zona kadastrale / Katastarska Zona / Cadastral Zone:	Revuq / Revuce / Revuq
Zyra Kadastrale Komunale / Opštinska Katastarska Kancelarija / Municipal Cadastral Office:	PODULJEVË / PODULJEVO / PODULJEVË

A. TË DHËNAT PËR NJËSINË KADASTRALE / PODACI O KATASTARSKOJ JEDINICI / CADASTRAL UNIT DATA

Numri i njësise kadastrale Broj katastarske jedinice Cad. Unit. No.	Lloji i njësise Vrsta jedinice Unit Type	Lloji i pronës Vrsta imovine Property Type	Zona U/R G/S U/R	Sipërfaqja Površina Area (m ²)	Përshkrim Opis Description	Krijuar më datën Uradjeno na dan Created On	Azhuruar Azurirano Updated
P-71712069-00860-2	PARCELE / PARCELA / PARCEL	Pronë shoqërore / Društvena Imovina / Socially owned Land		29447			

A.1 ADRESA E NJËSISË KADASTRALE / ADRESA KATASTARSKE JEDINICE / CADASTRAL UNIT ADDRESS

Vendi i quajtur Mesto zvano Called place	Kodi Postal Poštanski Kod Postal Code	Emri i vlerësuesit Naziv Aloc Stresnik	Krijuar më datën Uradjeno na dan Created On	Azhuruar Azurirano Updated
BELLASICË-BELLASICË				



A.2 LLOJIT I SHRYTËZIMIT / VRSTA KORISCENJA / TYPE OF USE

Numri Broj Number	Lloji i shrytëzimit të parcelës Vrsta koriscenja parcelle Parcel Type Of Use	Shrytëzimi aktual i parcelës Trenuto koriscenje parcelle Parcel Current Use	Kualiteti i Klasesë Kualitet klase Quality Class	Sipërfaqja (m ²) Površina Area (m ²)
1	Bujqësore/Poljoprivredno/Agriculture	Kullosar/Pashnjaci/pasture	Kullosë E Klasesë 4/Pashnjak 4 Klase/4th Class Pasture	29447

B. PRONARI/POSEDUESI - VLASNIK/DRŽALAC - OWNER/POSSESSOR

Të drejtat Prava Rights	Emri Ime Name	Nr. personal Licent broj ID. No.	Vendbanimi Prebivaliste Resident	Kodi postal Poštanski kod Postal code	Hollësitë e adresës Pojednosti adrese Address details	Pjesa e pronës Deo imovine Share quota	Pershkrimi Opis Description	Azhuruar Azurirano Updated
Posedim individual / Individualna Drzavina / Single possessor	Komuna e Podujevës	600534946	PODUEVE / PODUEVO / PODJEVE /		NUHI GASHI	1/1		

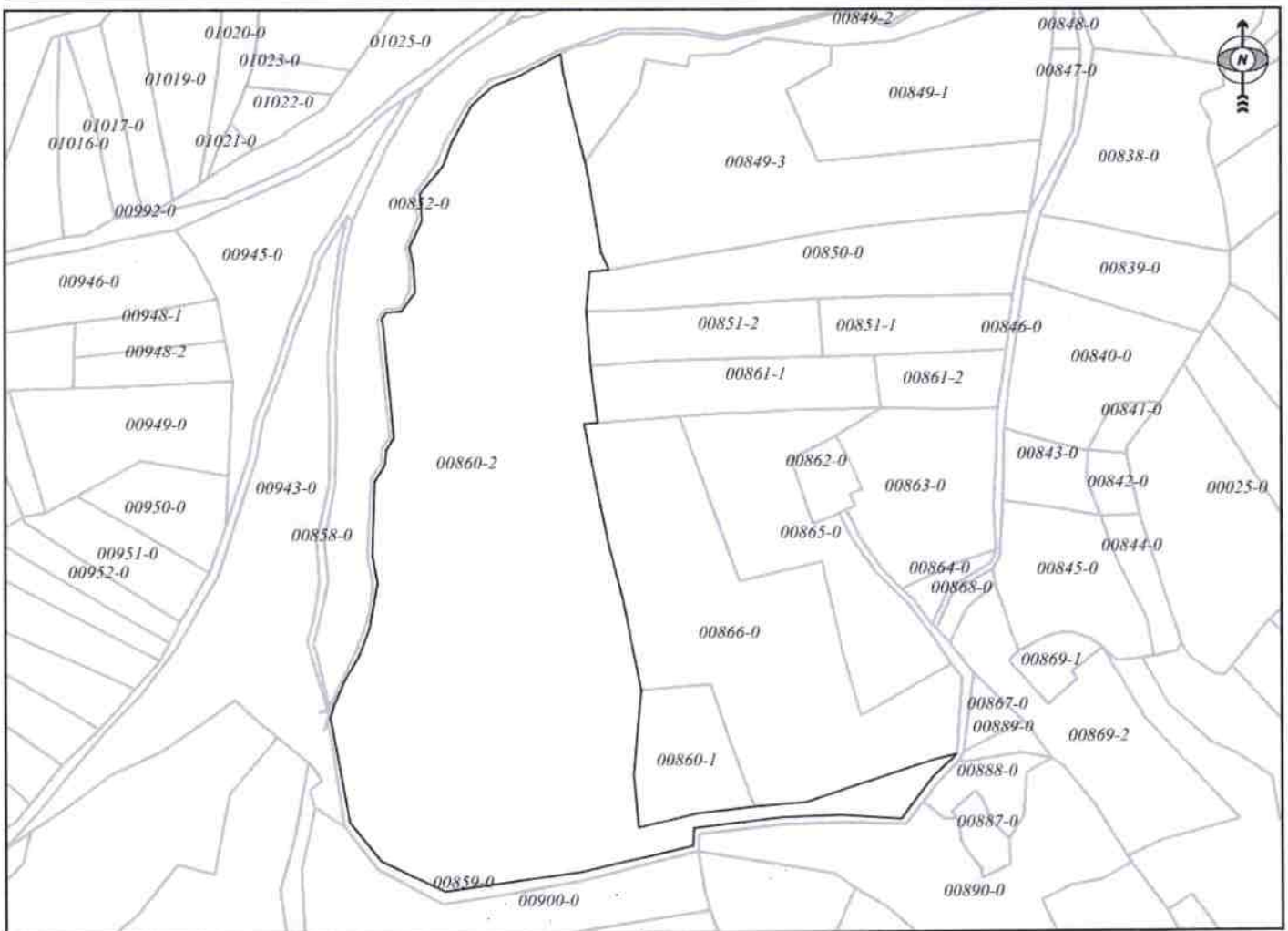


REPUBLIKA E KOSOVËS / REPUBLIKA KOSOVA / REPUBLIC OF KOSOVO
QEVERIA E KOSOVËS / VLADA KOSOVA / GOVERNMENT OF KOSOVA
MINISTRIA E MJEDISIT, PLANIFIKIMIT HAPËSINOR DHE INFRASTRUKTURËS
MINISTARSTVO ŽIVOTNE SREDINE, PROSTORNOG PLANIRANJA I INFRASTRUKTURE
MINISTRY OF ENVIRONMENT, SPATIAL PLANNING AND INFRASTRUCTURE


AGJENCIA KADASTRALE E KOSOVËS/ KATASTARSKA AGENCIJA KOSOVA/ KOSOVA CADASTRAL AGENCY
KOPJA E PLANIT / KOPIJA PLANA / COPY PLAN

Zyra Kadastrale Komunale/ Opštinska Katastarska Kancelarija /Municipal Cadastral Office : PODUJEVË
Zona Kadastrale / Katastarska Zona / Cadastral Zone: Revuq

Njësia/Jedinica/Unit	Tipi/Vrsta/Type	Sipërfaqja/Povšina/Area m ²
P-71712069-00860-2	Parcelë / Parcela / Parcel	29447



Shkalla/Razmera/Scale: 1:3744

Punoi/Obradio/Created: Valon Beselica
Nënshkrimi/Potpis/Signature: 
Shënim/Beleška/Note:



Data/ Data/Date: 26.11.2024
Koha/ Vreme/ Time: 03:23:25

Raporti i njesise kadastrale dh





Republika e Kosovës

Republica Kosova-Republic of Kosovo

Qeveria - Vlada - Government

Ministria e Mjedisit, Planifikimit, Hapësinor dhe Infrastrukturës / Ministrstvo Životte Sredine, Prostornog Planiranja i Infrastrukture /

Ministry of Environment, Spatial Planning and Infrastructure

AGJENCIA KADASTRALE E KOSOVËS / KATASTARSKA AGENCIJA KOSOVA / KOSOVO CADASTRAL AGENCY

CERTIFIKATË / CERTIFIKAT / CERTIFICATE

NJËSIA KADASTRALE / KATASTARSKA JEDINICA / CADASTRAL UNIT : P-71712069-00860-3

Numri i lëndës / Broj Predmet / Case Referent Number: 08-942/06-0076135/24
Data dhe koha e lëshimit / Datum i vreme izdavanja / Date and time of submission: 26.11.2024 - 14:20
Komuna / Opština / Municipality: PODUJEVË / PODUJEVO / PODUJEVË
Zona kadastrale / Katastarska Zona / Cadastral Zone: Revuq / Revuce / Revuq
Zyra Kadastrale Komune / Opštinska Katastarska Kancelarija / Municipal Cadastral Office: PODUJEVË / PODUJEVO / PODUJEVË

A. TË DHËNAT PËR NJËSINË KADASTRALE / PODACI O KATASTARSKOJ JEDINICI / CADASTRAL UNIT DATA

Numri i njësisë kadastrale Broj katastarske jedinice Cad. Unit. No.	Lloji i njësisë Vrsta jedinice Unit Type	Lloji i pronës Vrsta imovine Property Type	Zona U/R C/S U/R	Sipërfaqja Površina Area (m ²)	Pershkrim Opis Description	Krijuar më datën Uradjeno na dan Created On	Azhuruar Azurirano Updated
P-71712069-00860-3	PARCELE / PARCELA / PARCEL.	Pronë shoqërore / Društvena Imovina / Socially owned Land		26998			

A.1 ADRESA E NJËSISË KADASTRALE / ADRESA KATASTARSKE JEDINICE / CADASTRAL UNIT ADDRESS

Vendi i quajtur Mesto zvano Called place	Kodi Postal Poštanski Kod Postal Code	Emri i rrugës Naziv ulice Street name	Krijuar më datën Uradjeno na dan Created On	Azhuruar Azurirano Updated
BELLASICE-BELLASICE				

A.2.1 LLOJI I SHFRYTËZIMIT / VRSTA KORISCENJA / TYPE OF USE

Numri Broj Number	Lloji i shfrytëzimit të parcesë Vrsta korisçenja parcele Parcel Type Of Use	Shfrytëzimi aktual i parcesë Trenutno korisçenje parcele Parcel Current Use	Kualiteti i klasës Kvalitet klase Quality Class	Sipërfaqja (m ²) Površina (m ²) Area
1	Bujqësore/Pojlojprivredno/Agriculture	Aral/Njive/Arable	Arë E Klasës 7/Njiva 7 Klase/7th Class Arable Land	26998

B. PRONARI/POSEDUESI - VLASNIK/DRŽALAC - OWNER/POSSESSOR

Të drejtuar Prava Rights	Emri Imer Name	Nr. personal Licent broj ID. No.	Vendbanimi Prebivaliste Resident	Kodi postar Poštanski kod Postal code	Hollësitë e adresës Pojednosti adrese Address details	Pjesa e pronës Deo imovine Share quota	Pershkrimi Opis Description	Azhuruar Azurirano Updated
Posedim individual / Individualna Drzavina / Single possessor	Komuna e Podujevës	600534946	PODUEVE / PODUEVO / PODUEVE /		NDHI GASHI	1/1		

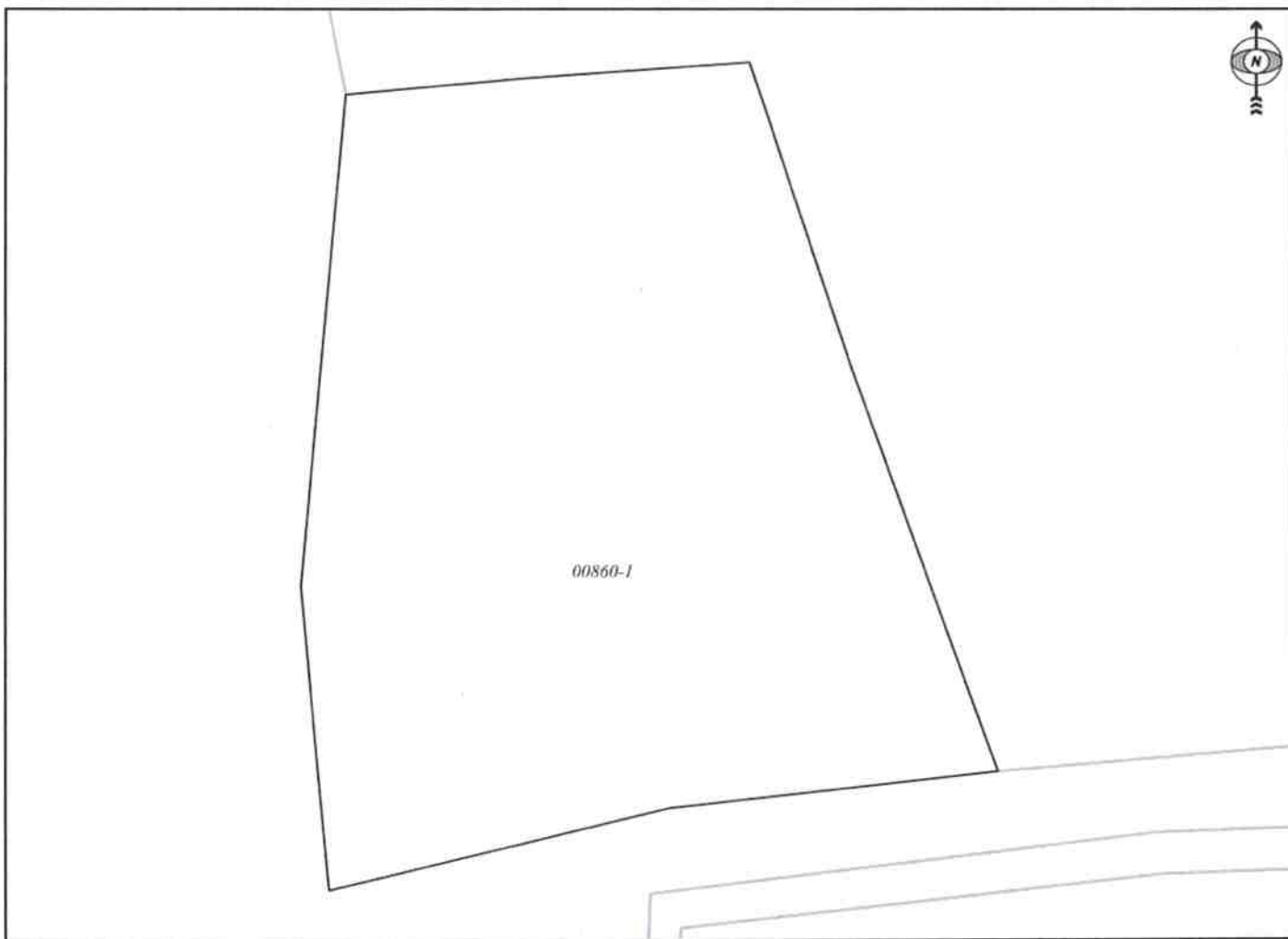


REPUBLIKA E KOSOVËS / REPUBLIKA KOSOVA / REPUBLIC OF KOSOVO
QEVERIA E KOSOVËS / VLADA KOSOVA / GOVERNMENT OF KOSOVA
MINISTRIA E MJEDISIT, PLANIFIKIMIT HAPËSINOR DHE INFRASTRUKTURËS
MINISTARSTVO ŽIVOTNE SREDINE, PROSTORNOG PLANIRANJA I INFRASTRUKTURE
MINISTRY OF ENVIRONMENT, SPATIAL PLANNING AND INFRASTRUCTURE

AGJENCIA KADASTRALE E KOSOVËS/ KATASTARSKA AGENCIJA KOSOVA/ KOSOVA CADASTRAL AGENCY
KOPJA E PLANIT / KOPIJA PLANA / COPY PLAN


Zyra Kadastrale Komunale/ Opštinska Katastarska Kancelarija /Municipal Cadastral Office : **PODUJEVË**
Zona Kadastrale / Katastarska Zona / Cadastral Zone: **Revuq**

Njësia/Jedinica/Unit	Tipi/Vrsta/Type	Sipërfaqja/Povšina/Area m ²
P-71712069-00860-1	Parcelë / Parcela / Parcel	3910



Shkalla/Razmera/Scale: 1:652

Punoi/Obradio/Created: Valon Beselica

Nënshkrimi/Potpis/Signature: 

Shënim/Beleška/Note:



Data/ Data/Date: 26.11.2024

Koha/ Vreme/ Time: 03:25:36

Kërko në bazën e hartës kadastrale: 1 : 1000
Kërko adresë

Njësiti administrative
Komuna: **PODUEVE**
Zonë kadastrale: **Ravuri**

Njësiti kadastrale
Lloji i njësise kadastrale: **Parcela**
ID e njësise kadastrale: **P-71712069-00860-1**

Përshij objektet e arkivës
 Përshij objektet e se ardhmes

Kërko në bazën e

Identifikuesi / proc...: **3010** Valide prej: **06-11-2014** Valide

Raporti i njësise kadastrale dh





Republika e Kosovës

Republika Kosovo - Republic of Kosovo

Qeveria - Vlada - Government

Ministria e Mjedistit, Planifikimit Hapësinor dhe Infrastrukturës / Ministarstvo Životte Sredine, Prostonnog Planiranja i Infrastrukture /

Ministry of Environment, Spatial Planning and Infrastructure

AGJENCIA KADASTRALE E KOSOVËS / KATASTARSKA AGENCIJA KOSOVA / KOSOVO CADASTRAL AGENCY

CERTIFIKATË / CERTIFIKAT / CERTIFICATE

NJËSIA KADASTRALE / KATASTARSKA JEDINICA / CADASTRAL UNIT : P-71712062-01798-0

Numri i lëndës / Broj Predmet / Case Referent Number:

08-942/06-0076135/24

Data dhe koha e lëshimit / Datum i vreme izdavanja / Date and time of submission:

26.11.2024 - 14:21

Komuna / Opština / Municipality:

PODUEVË / PODUEVO / PODUEVË

Zona kadastrale / Katastarska Zona / Cadastral Zone:

Podujevë / Podujevo / Podjevë

Zyra Kadastrale Komunale / Opštinska Katastarska Kancelarija / Municipal Cadastral Office:

PODUEVË / PODUEVO / PODUEVË

A. TË DHËNAT PËR NJËSINË KADASTRALE / PODACI O KATASTARSKOJ JEDINICI / CADASTRAL UNIT DATA

Numri i njësise kadastrale Broj katastarske jedinice Cad. Unit. No.	Lloji i njësise Vrsta jedinice Unit Type	Lloji i pronësisë Vrsta imovine Property Type	Zona U/R G/S U/R	Sipërfaqja Površina Area (m ²)	Përshkrim Opis Description	Krijuar më datën Uradjeno na dan Created On	Azhuruar Ažurirano Updated
P-71712062-01798-0	PARCELË / PARCELA / PARCEL	Pronë shoqërore / Društvena Imovina / Socially owned Land		48439			

A.1 ADRESA E NJËSISË KADASTRALE / ADRESA KATASTARSKE JEDINICE / CADASTRAL UNIT ADDRESS

Vendi i kualtur Mesto zvano Called place	Kodi Postal Poštanski Kod Postal Code	Emri i rrugës Naziv ulice Street name	Krijuar më datën Uradjeno na dan Created On	Azhuruar Ažurirano Updated
LEDINA-TE SHTEPIA		Emri i rrugës Naziv ulice Street name S. KRISTINA PODUEVË		



A.2.LLOJI I SHFRYTËZIMIT / VRSTA KORISCENJA / TYPE OF USE

Numri/Id Broj Number	Lloji i shfrytëzimit të parcelës Vrsta koriscenja parcelle Parcel Type Of Use	Shfrytëzimi aktual i parcelës Trenutno koriscenje parcelle Parcel Current Use	Kualiteti i klasës Kualitet klase Quality Class	Sipërfaqja Površina Area (m ²)
1	Bujqësore/Poljoprivredno/Agriculture	Kulllosat/Pashnjaci/pasture	Kulllosë E Klasës 3/Pashnjak 3 Klase/3rd Class 1 Pasture	48439

B. PRONARI/POSEDUESI - VLASNIK/DRŽALAC - OWNER/POSSESSOR

Të drejtat Prava Rights	Emri Ime Name	Nr. personal Licni broj ID. No.	Vendbanimi Prebivaliste Resident	Kodi postal Poštanski kod Postal code	Hollësitë e adresës Pojednostni adrese Address details	Pjesa e pronës Deo imovine Share quota	Pershkrimi Opis Description	Azhuruar Azurirano Updated
Posedim individual / Individualna Drazavina / Single possessor	Komuna e Podujevës	600534946	PODUEVË / PODUEVO / PODIEVË /		NUHI GASHI	1/1		



REPUBLIKA E KOSOVËS / REPUBLIKA KOSOVA / REPUBLIC OF KOSOVO
QEVERIA E KOSOVËS / VLADA KOSOVA / GOVERNMENT OF KOSOVA
MINISTRIA E MJEDISIT, PLANIFIKIMIT HAPËSINOR DHE INFRASTRUKTURËS
MINISTARSTVO ŽIVOTNE SREDINE, PROSTORNOG PLANIRANJA I INFRASTRUKTURE
MINISTRY OF ENVIRONMENT, SPATIAL PLANNING AND INFRASTRUCTURE

AGJENCIA KADASTRALE E KOSOVËS/ KATASTARSKA AGENCIJA KOSOVA/ KOSOVA CADASTRAL AGENCY

KOPJA E PLANIT / KOPIJA PLANA / COPY PLAN

Zyra Kadastrale Komunale/ Opštinska Katastarska Kancelarija /Municipal Cadastral Office : PODUJEVË
Zona Kadastrale / Katastarska Zona / Cadastral Zone: Podujevë

Njësia/Jedinica/Unit	Tipi/Vrsta/Type	Sipërfaqja/Povšina/Area m ²
P-71712062-01798-0	Parcelë / Parcela / Parcel	48439



Shkalla/Razmera/Scale: 1:2084



Punoi/Obradio/Created: Valon Beselica

Nënshkrimi/Potpis/Signature: _____

Shënim/Beleška/Note: _____

Data/ Data/Date: 26.11.2024

Koha/ Vreme/ Time: 03:18:09

Harta Kadastrore e Kosovës - shtetësi | gjenësi së tanishme | Përdoruesi: Valon Besedica

Kërko në bazën e hartës kadastrore

Njësiti administrative

Komuna: **PODULJEVË**

Zona kadastrore: **Podujevë**

Njësiti kadastrore

Lloji i njësise kadastrore: **Parcelle**

ID e njësise kadastrore: **P-71712062-01798-0**

- Përfitim objektet e arkivës
- Përfitim objektet e së ardhmes

Kërko në bazën e

Identifikuesi i proc... **602056** Valide përi **25.06.2024** Valide

Raportit i njësise kadastrore dt





Republika e Kosovës
Republic of Kosovo
Qeveria - Vlada - Government

Ministria e Mjedisit, Planifikimit Hapësinor dhe Infrastrukturës / Ministarstvo Životne Sredine, Prostornog Planiranja i Infrastrukture /
Ministry of Environment, Spatial Planning and Infrastructure
AGJENCIA KADASTRALE E KOSOVËS / KATASTARSKA AGENCIJA KOSOVA / KOSOVO CADASTRAL AGENCY

CERTIFIKATË / CERTIFIKAT / CERTIFICATE

NJËSIA KADASTRALE / KATASTARSKA JEDINICA / CADASTRAL UNIT : P-71712062-00459-0

Numri i lëndës / Broj Predmet / Case Referent Number: 08-942/06-0076135/24
Data dhe koha e lëshimit / Datum i vreme izdavanja / Date and time of submission: 26.11.2024 - 14:22
Komuna / Opština / Municipality: PODUJEVË / PODUJEVO / PODUJEVË
Zona kadastrale / Katastarska Zona / Cadastral Zone: Podujevë / Podujevo / Podjeve
Zyra Kadastrale Komune / Opštinska Katastarska Kancelarija / Municipal Cadastral Office: PODUJEVË / PODUJEVO / PODUJEVË

A. TË DHËNAT PËR NJËSINË KADASTRALE / PODACI O KATASTARSKOJ JEDINICI / CADASTRAL UNIT DATA

Numri i njësisë kadastrale Broj katastarske jedinice Cad. Unit. No.	Lloji i njësisë Vrsta jedinice Unit Type	Lloji i pronës Vrsta imovine Property Type	Zona U/R G/S U/R	Sipërfaqja Površina Area (m ²)	Përshkrim Opis Description	Krijuar më datën Uradjeno na dan Created On	Azhuruar Ažurirano Updated
P-71712062-00459-0	PARCELE / PARCELA / PARCEL.	Prone shoqërore / Društvena Imovina / Socially owned Land	Urban	2237			08.05.2015

A.1 ADRESA E NJËSISË KADASTRALE / ADRESA KATASTARSKE JEDINICE / CADASTRAL UNIT ADDRESS

Vendi i quajtur Mesto zvano Called place	Kodi Postal Poštanski kod Postal Code	Emri i rrugës Naziv ulice Street name	Krijuar më datën Uradjeno na dan Created On	Azhuruar Ažurirano Updated
QYTETI-RI SKENDERBEU				08.05.2015



A.21 LOJI I SHERYTËZIMIT / VRSTA KORISCENJA / TYPE OF USE

Niveli Broj Number	Loji i shrytëzimit të parcelës Vrsta koriscenja parcelë Parcel Type Of Use	Shrytëzimi aktual i parcelës Trenutno koriscenje parcelë Parcel Current Use	Kualiteti i klases Kualitet klase Quality Class	Sipërfaqja (m ²) Površina (m ²) Area
1	Bujqësore-Poljoprovrednoe/Agriculture	Kullësor Pashuje/Pasture	Kullësor E Klases I/Pashujak I Klase 1st Class Pasture	1269
2	Tokë Ndërtimore/Tradicjensko zemljište/ construction land	Oborr/Dvoriste/Back Yard		643
3	Tokë Ndërtimore/Tradicjensko zemljište/ construction land	Shtrëpë Ndërtimore/Kuca-Zgrada/ House-Building		325

B. PRONAR/POSEDUESI - VLASNIK/DRŽALAC - OWNER/POSSESSOR

Të drejtat Prava Rights	Emri i ime Name	Nr. personal Licat broj ID. No.	Vendbanimi Prebivaliste Resident	Kodi postar Poštanski kod Postal code	Illojstë e adresës Poljednosti adrese Address details	Pjesa e pronës Deo intovine Share quota	Perskribimi Opis Description	Azhuruar Azurirano Updated
Poseidit individual Individualno Drzavlina Single Possessor	Komuna e Podujevës	600534946	PODJEVË / PODJEVËVO PODJEVË		NEHU GRASII	1/1		

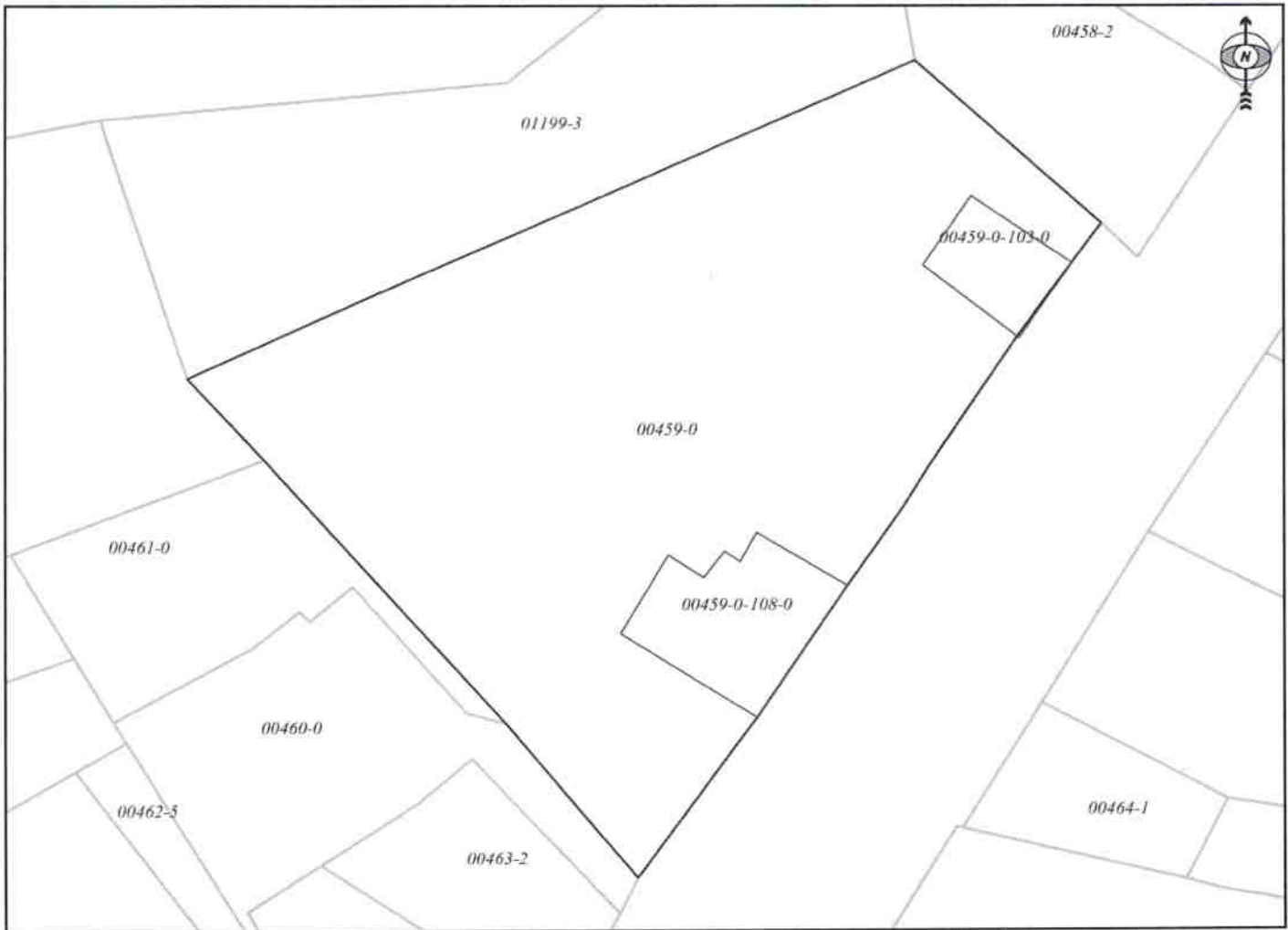


REPUBLIKA E KOSOVËS / REPUBLIKA KOSOVA / REPUBLIC OF KOSOVO
QEVERIA E KOSOVËS / VLADA KOSOVA / GOVERNMENT OF KOSOVA
MINISTRIA E MJEDISIT, PLANIFIKIMIT HAPËSINOR DHE INFRASTRUKTURËS
MINISTARSTVO ŽIVOTNE SREDINE, PROSTORNOG PLANIRANJA I INFRASTRUKTURE
MINISTRY OF ENVIRONMENT, SPATIAL PLANNING AND INFRASTRUCTURE

AGJENCIA KADASTRALE E KOSOVËS/ KATASTARSKA AGENCIJA KOSOVA/ KOSOVA CADASTRAL AGENCY
KOPJA E PLANIT / KOPIJA PLANA / COPY PLAN

Zyra Kadastrale Komunale/ Opštinska Katastarska Kancelarija /Municipal Cadastral Office : PODUJEVË
Zona Kadastrale / Katastarska Zona / Cadastral Zone: Podujevë

Njësia/Jedinica/Unit	Tipi/Vrsta/Type	Sipërfaqja/Povšina/Area m ²
P-71712062-00459-0	Parcelë / Parcela / Parcel	2237



Shkalla/Razmera/Scale: 1:539



Punoi/Obradio/Created: Valon Beselica
Nënshkrimi/Potpis/Signature: 
Shënim/Beleška/Note:

Data/ Data/Date: 26.11.2024
Koha/ Vreme/ Time: 03:17:29

Mjeshitë administrative
Komuna: **POBUJENI**
Zona kadastrale: **Podujevë**

Mjeshitë kadastrale
Lloji i mjeshitë kadastrale: **Parcelle**
ID e mjeshitë kadastrale: **P-71712062-00459-0**

Përshij objekte e arkivës
 Përshij objektet e së ardhmes

Identifikuesi / proc.: **197262** Valide prej: **25.06.2019** Valide

Raport i mjeshitë kadastrale ditë





Republika e Kosovës
Republic of Kosovo
Qeveria - Vlada - Government

Ministria e Mjedisit, Planifikimit Hapësinor dhe Infrastrukturës / Ministarstvo Životte Sredine, Prostonnog Planiranja i Infrastrukture /
Ministry of Environment, Spatial Planning and Infrastructure
AGJENCIA KADASTRALE E KOSOVËS / KATASTARSKA AGENCIJA KOSOVA / KOSOVO CADASTRAL AGENCY

CERTIFIKATË / CERTIFIKAT / CERTIFICATE

NJËSIA KADASTRALE / KATASTARSKA JEDINICA / CADASTRAL UNIT : P-71712062-00437-1

Numri i lëndës / Broj Predmet / Case Referent Number:	08-942/06-0076135/24
Data dhe koha e tësimit / Datum i vreme izdavanja / Date and time of submission:	26.11.2024 - 14:23
Komuna / Opština / Municipality:	PODULJEVË / PODULJEVO / ПОДУЈЕВË
Zona kadastrale / Katastarska Zona / Cadastral Zone:	Poduljevë / Poduljevo / Подјевë
Zyra Kadastrale Komunale / Opštinska Katastarska Kancelarija / Municipal Cadastral Office:	PODULJEVË / PODULJEVO / ПОДУЈЕВË

A. TË DHËNAT PËR NJËSINË KADASTRALE / PODACI O KATASTARSKOJ JEDINICI / CADASTRAL UNIT DATA

Numri i njësisë kadastrale Broj katastarske jedinice Cad. Unit. No.	Lloji i njësisë Vrsta jedinice Unit Type	Lloji i pronës Vrsta imovine Property Type	Zona U/R G/S U/R	Sipërfaqja Površina Area (m ²)	Përshkrim Opis Description	Krijuar më datën Uradjeno na dan Created On	Azhuruar Azurirano Updated
P-71712062-00437-1	PARCELE / PARCELA / PARCEL	Pronë shoqërore / Društvena Imovina / Socially owned Land		231			

A.1 ADRESA E NJËSISË KADASTRALE / ADRESA KATASTARSKE JEDINICE / CADASTRAL UNIT ADDRESS

Vendi i quajtur Mesto zvano Called place	Kodi Postal Poštanski Kod Postal Code	Emri i rrugës Naziv ulice Street name	Krijuar më datën Uradjeno na dan Created On	Azhuruar Azurirano Updated
QYTET-RR. SKENDERBEU				



A.2 LLOJIT I SHFRYTËZIMIT / VRSTA KORISCENJA / TYPE OF USE

Numri Broj Number	Lloji i shfrytëzimit të parcelës Vrsta koriscenja parcele Parcel Type Of Use	Shfrytëzimi aktual i parcelës Trenutno koriscenje parcele Parcel Current Use	Kualiteti i klasës Kvalitet klase Quality Class	Sipërfaqja Površina Area (m ²)
1	Tokë Ndërtimore/Gradjevinisko zemljište/Construction land	Shëpa-Ndërtesë/Kuca-Zgrada/House-Building		231

B. PRONARI/POSEDUESI - VLASNIK/DRŽALAC - OWNER/POSSESSOR

Të drejtat Prava Rights	Emri Ime Name	Nr. personal Licenç broji ID. No.	Vendbanimi Prebivalište Resident	Kodi postar Poštanski kod Postal code	Hollësitë e adresës Pojedinosti adrese Address details	Pjesa e pronës Deo inovine Share quota	Pershkrimi Opis Description	Azhuruar Ažurirano Updated
Poseidim individual / Individualna Drzavina / Single possessor	Komuna e Podujevës	600534946	PODUEVE / PODUEVO / PODIEVE /		NUHI GASHI	1/1		



REPUBLIKA E KOSOVËS / REPUBLIKA KOSOVA / REPUBLIC OF KOSOVO
QEVERIA E KOSOVËS / VLADA KOSOVA / GOVERNMENT OF KOSOVA
MINISTRIA E MJEDISIT, PLANIFIKIMIT HAPËSINOR DHE INFRASTRUKTURËS
MINISTARSTVO ŽIVOTNE SREDINE, PROSTORNOG PLANIRANJA I INFRASTRUKTURE
MINISTRY OF ENVIRONMENT, SPATIAL PLANNING AND INFRASTRUCTURE

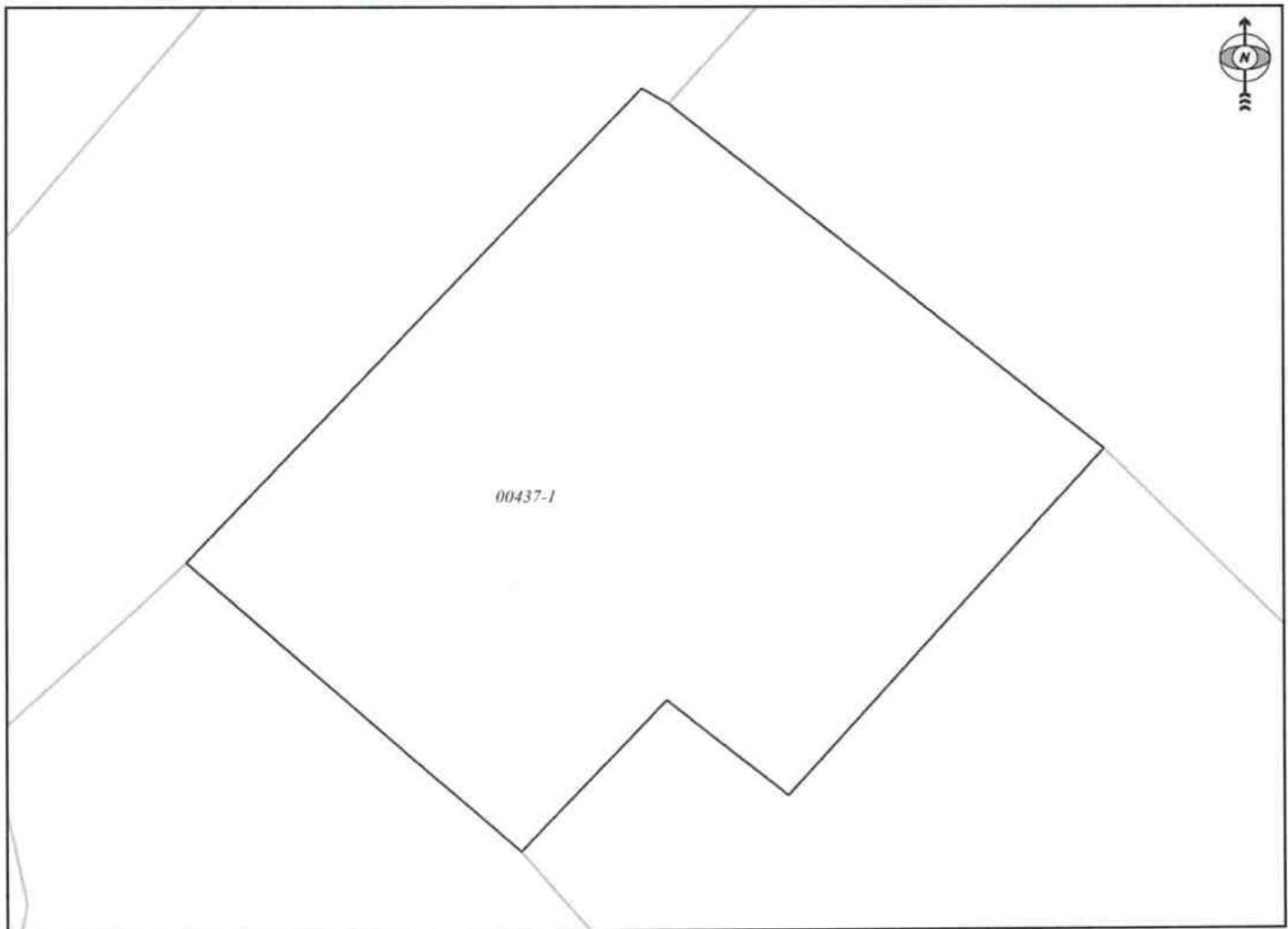
AGJENCIA KADASTRALE E KOSOVËS/ KATASTARSKA AGENCIJA KOSOVA/ KOSOVA CADASTRAL AGENCY

KOPJA E PLANIT / KOPIJA PLANA / COPY PLAN

Zyra Kadastrale Komunale/ Opštinska Katastarska Kancelarija /Municipal Cadastral Office : PODUJEVË

Zona Kadastrale / Katastarska Zona / Cadastral Zone: Podujevë


Njësia/Jedinica/Unit	Tipi/Vrsta/Type	Sipërfaqja/Povšina/Area m ²
P-71712062-00437-1	Parcelë / Parcela / Parcel	231



Shkalla/Razmera/Scale: 1:167



Punoi/Obradio/Created: Valon Beselica

Nënshkrimi/Potpis/Signature: 

Shënim/Beleška/Note:

Data/ Data/Date: 26.11.2024

Koha/ Vreme/ Time: 03:16:53

Mjeshtë administrative

Komuna: **PODULJEVE**

Zonë kadastrale: **Podujepë**

Mjeshtë kadastrale

Lloji i njësise kadastrale: **Parcelle**

ID e njësise kadastrale: **P-71712062-00437-1**

- Përfaqshij objektet e arkivës
- Përfaqshij objektet e së ardhmës

Kërko në bazën e...

Identifikuesi i proc... Valide prej Valide
197262 25.06.2019.

Raporti i njësise kadastrale dh





Republika e Kosovës

Republica Kosovo-Republic of Kosovo

Qeveria - Vlada - Government

Ministria e Mjedisit, Planifikimit Hapësinor dhe Infrastrukturës / Ministarstvo Životne Sredine, Prostornog Planiranja i Infrastrukture /

Ministry of Environment, Spatial Planning and Infrastructure

AGJENCIA KADASTRALE E KOSOVËS / KATASTARSKA AGENCIJA KOSOVA / KOSOVO CADASTRAL AGENCY

CERTIFIKATË / CERTIFIKAT / CERTIFICATE

NJËSIA KADASTRALE / KATASTARSKA JEDINICA / CADASTRAL UNIT : P-71712079-00594-0

Numri i lëndës / Broj Predmet / Case Referent Number: **08-942/06-0076135/24**
Data dhe koha e lëshimit / Datum i vreme izdavanja / Date and time of submission: **26.11.2024 - 14:31**
Komuna / Opština / Municipality: **PODUJEVË / ПОДУЈЕВО / ПОДУЈЕВË**
Zona kadastrale / Katastarska Zona / Cadastral Zone: **Turuçicë / Туручица / Туручице**
Zyra Kadastrale Komunale / Opštinska Katastarska Kancelarija / Municipal Cadastral Office: **PODUJEVË / ПОДУЈЕВО / ПОДУЈЕВË**

A. TË DHËNAT PËR NJËSINË KADASTRALE / PODACI O KATASTARSKOJ JEDINICI / CADASTRAL UNIT DATA

Numri i njësise kadastrale Broj katastarske jedinice Cad. Unit. No.	Lloji i njësise Vrsta jedinice Unit Type	Lloji i pronësisë Vrsta imovine Property Type	Zona U/R G/S U/R	Sipërfaqja Površina Area (m ²)	Përshkrim Opis Description	Krijuar më datën Uradjeno na dan Created On	Azhuruar Azurirano Updated
P-71712079-00594-0	PARCELË / PARCELA / PARCEL	Pronë shoqërore / Društvena Imovina / Socially owned Land		25397			

A.1 ADRESA E NJËSISË KADASTRALE / ADRESA KATASTARSKE JEDINICE / CADASTRAL UNIT ADDRESS

Vendi i quajtur Mesto zvano Called place	Kodi Postal Poštanski Kod Postal Code	Emri i rrugës Raziv ulice Street name	Krijuar më datën Uradjeno na dan Created On	Azhuruar Azurirano Updated
FSHATI-FSHATI				

A.2 LLOJI I SHFRYTËZIMIT / VRSTA KORISCENJA / TYPE OF USE

Numri Broj Number	Lloji i shfrytëzimit të parcelës Vrsta korisçenja parcelë Parcel Type Of Use	Shfrytëzimi aktual i parcelës Trenutno korisçenje parcelë Parcel Current Use	Kualiteti i klasës Kvalitet klase Quality Class	Sipërfaqja (m ²) Površina (m ²) Area (m ²)
1	Pyllor/šumsko/Forestry	Tokar Pyllorë/šumsko zemljište/Forests	Mall I Klasës 6/Suma 6 Klase/6th Class Forest	23397

B. PRONARI/POSEDUESI - VLASNIK/DRŽALAC - OWNER/POSSESSOR

Te drejtat Prava Rights	Emri Ime Name	Nr. personal Liceni broj ID. No.	Vendbanimi Prebivaliste Resident	Kodi postar Poštanski kod Postal code	Hollësitë e adresës Pojedinosti adrese Address details	Pjesa e pronës Deo inovine Share quota	Pershkrimi Opis Description	Azhurnuar Azurirano Updated
Posedim individual / Individualna Drzavina / Single possessor	Komuna e Podujevës	600534946	PODUEVË / PODUEVO / PODJEVE /		NUHI GASHI	1/1		



REPUBLIKA E KOSOVËS / REPUBLIKA KOSOVA / REPUBLIC OF KOSOVO
QEVERIA E KOSOVËS / VLADA KOSOVA / GOVERNMENT OF KOSOVA
MINISTRIA E MJEDISIT, PLANIFIKIMIT HAPËSINOR DHE INFRASTRUKTURËS
MINISTARSTVO ŽIVOTNE SREDINE, PROSTORNOG PLANIRANJA I INFRASTRUKTURE
MINISTRY OF ENVIRONMENT, SPATIAL PLANNING AND INFRASTRUCTURE

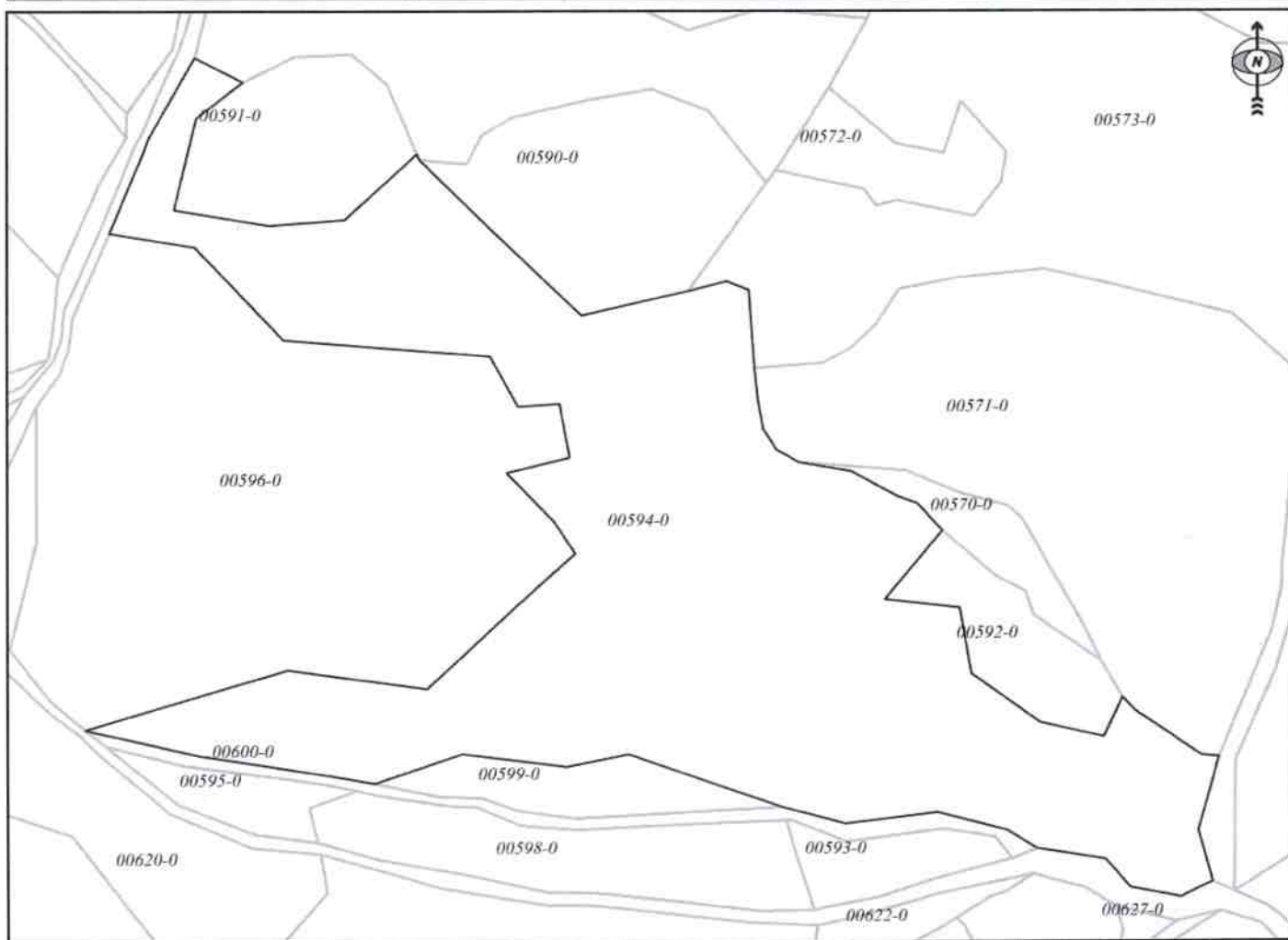
AGJENCIA KADASTRALE E KOSOVËS/ KATASTARSKA AGENCIJA KOSOVA/ KOSOVA CADASTRAL AGENCY

KOPJA E PLANIT / KOPIJA PLANA / COPY PLAN

Zyra Kadastrale Komunale/ Opštinska Katastarska Kancelarija /Municipal Cadastral Office : PODUJEVË

Zona Kadastrale / Katastarska Zona / Cadastral Zone: Turuçicë

Njësia/Jedinica/Unit	Tipi/Vrsta/Type	Sipërfaqja/Povšina/Area m ²
P-71712079-00594-0	Parcelë / Parcela / Parcel	25397



Shkalla/Razmera/Scale: 1:2017

Punoi/Obradio/Created: Valon Beselica

Nënshkrimi/Potpis/Signature:

Shënim/Beleška/Note:



Data/ Data/Date: 26.11.2024

Koha/ Vreme/ Time: 02:58:37

Kerko në bazën e hartës kadastrale:

Mjeshtë administrative: **PODUJEVJE**

Komuna: **PODUJEVJE**

Zonë kadastrale: **Tunçica**

Mjeshtë kadastrale: **Parcelle**

Lloji i njësive kadastrale: **P-71712079-00594-0**

ID e njësive kadastrale:

Përshij objekte e arkivës

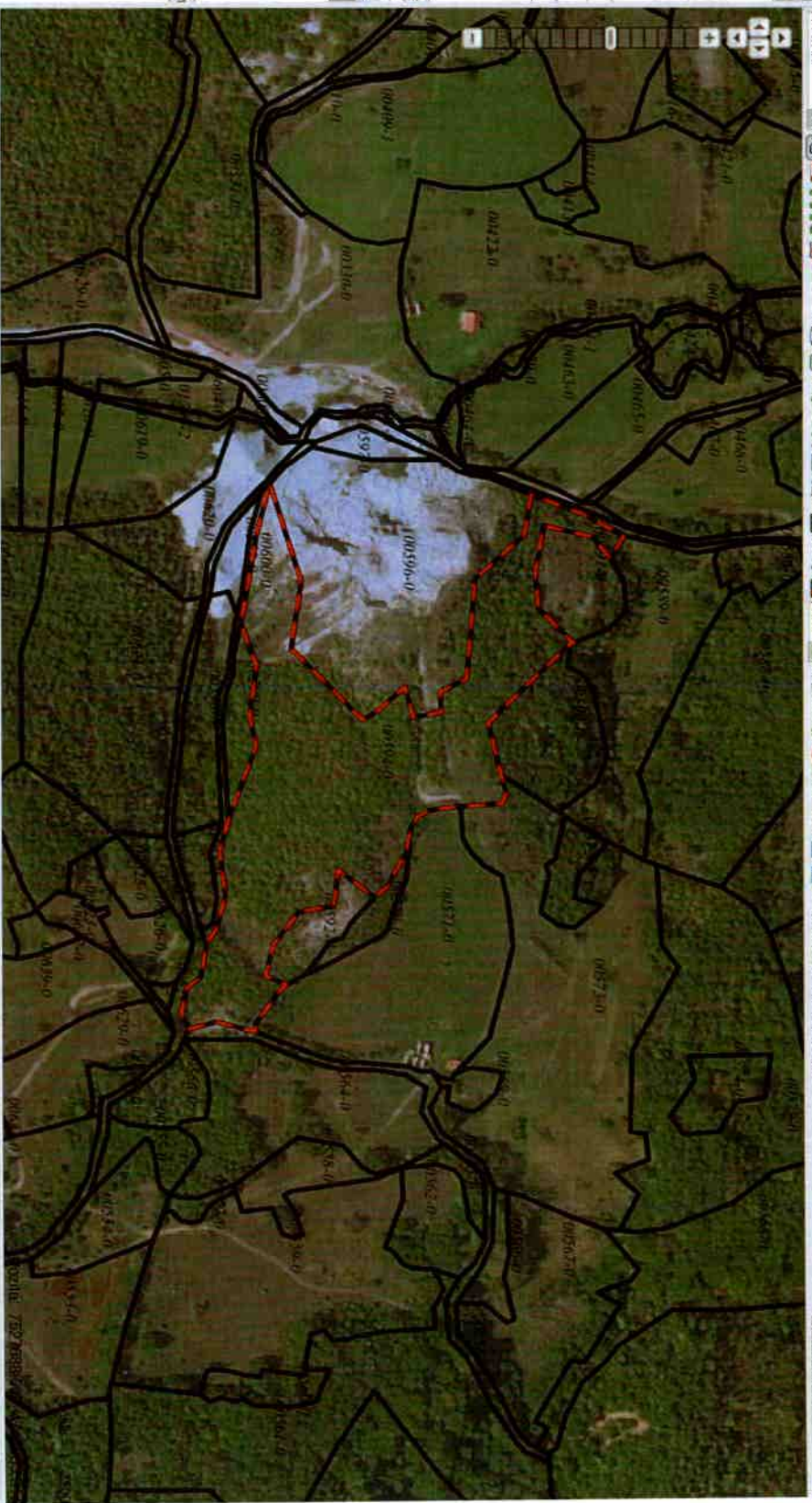
Përshij objektet e së ardhmes

Kerko në bazën e

Identifikuesi i proc... Valide prej Valide

4695 23.12.2014

Raporti i njësive kadastrale dh





Republika e Kosovës

Republika Kosovo-Republic of Kosovo

Qeveria - Vlada - Government

Ministria e Mjedisit, Planifikimit Hapësinor dhe Infrastrukturës / Ministarstvo Životne Sredine, Prostornog Planiranja i Infrastrukture /

Ministry of Environment, Spatial Planning and Infrastructure

AGJENCIA KADASTRALE E KOSOVËS / KATASTARSKA AGENCIJA KOSOVA / KOSOVO CADASTRAL AGENCY

CERTIFIKATË / CERTIFIKAT / CERTIFICATE

NJËSIA KADASTRALE / KATASTARSKA JEDINICA / CADASTRAL UNIT : P-71712079-00596-0

Numri i lëndës / Broj Predmet / Case Referent Number:	08-942/06-0076135/24
Data dhe koha e tëshimit / Datum i vreme izdavanja / Date and time of submission:	26.11.2024 - 14:32
Komuna / Opština / Municipality:	PODUEJEVË / ПОДУЈЕВО / ПОДУЈЕВË
Zona kadastrale / Katastarska Zona / Cadastral Zone:	Tunçicë / Tunçica / Tunçicë
Zyra Kadastrale Komonale / Opštinska Katastarska Kancelarija / Municipal Cadastral Office:	PODUEJEVË / ПОДУЈЕВО / ПОДУЈЕВË

A. TË DHËNAT PËR NJËSINË KADASTRALE / PODACI O KATASTARSKOJ JEDINICI / CADASTRAL UNIT DATA

Numri i njësise kadastrale Broj katastarske jedinice Cad. Unit. No.	Lloji i njësise Vrsta Jedinice Unit Type	Lloji i prorisë Vrsta Imovine Property Type	Zona U/R G/S U/R	Sipërfaqja Površina Area (m ²)	Përshkrim Opis Description	Krijuar më datën Uradjeno na dan Created On	Azhuruar Ažurirano Updated
P-71712079-00596-0	PARCELE / PARCELA / PARCEL	Pronë shoqërore / Društvena Imovina / Socially owned Land		16214			

A.1 ADRESA E NJËSISË KADASTRALE / ADRESA KATASTARSKE JEDINICE / CADASTRAL UNIT ADDRESS

Vendi i quajtur Mesto zvano Called place	Kodi Postal Poštanski Kod Postal Code	Emri i pagesës Naziv lica Name/Name	Krijuar më datën Uradjeno na dan Created On	Azhuruar Ažurirano Updated
FSHATI-FSHATI				



A2.LLOJI I SHRYTËZIMIT / VRSTA KORISCENJA / TYPE OF USE

Numri Broj Number	Lloji i shrytëzimit të parcelës Vrsta korisçenja parcelle Parcel Type Of Use	Shrytëzimi aktual i parcelës Trenutno korisçenje parcelle Parcel Current Use	Kualiteti i klasës Kualiteti i klasës Quality Class	Sipërfaqja (m ²) Površina (m ²) Area (m ²)
1	Tokë Tjeter Osime Zemljiste Otherland	Jo Pjellorë Nephodho/Unproductive		16214

B. PRONARI/POSEDUESI - VLASNIK/DRŽALAC - OWNER/POSSESSOR

Të drejtat Prava Rights	Emri Ime Name	Nr. personal Licen broj ID. No.	Vendbanimi Prebivaliste Resident	Kodi postar Poštanski kod Postal code	Indeksi e adresës Početna adresa Address details	Pjesa e pronës Deo inovine Share quota	Pershkrimi Opis Description	Azhuaruar Azurirano Updated
Poselem individual Individualna Druvina Single possessor	Komuna e Podujevës	600534946	PODRIJEVE PODRIJEVE		NEJH GASHI	1/1		



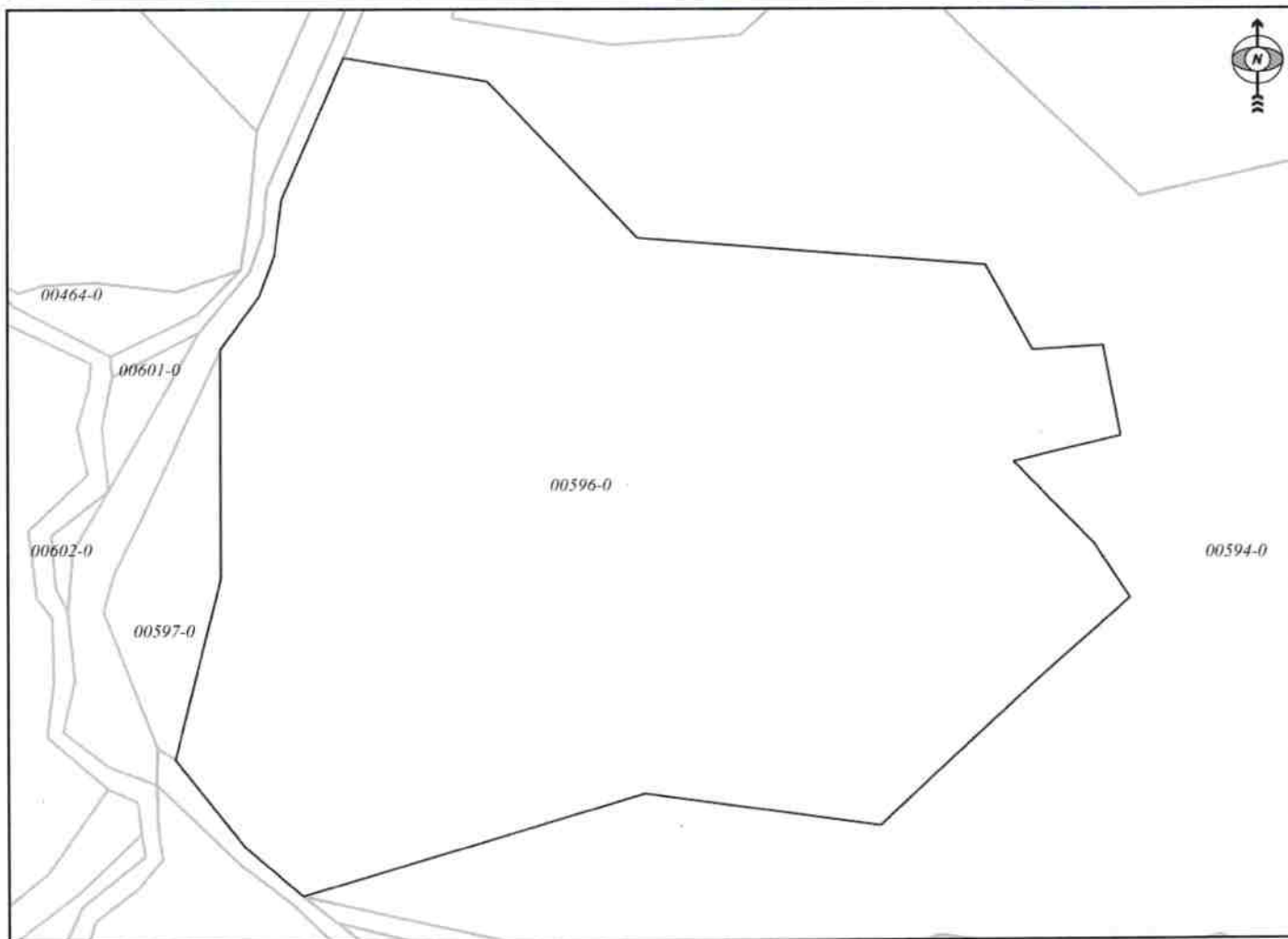
REPUBLIKA E KOSOVËS / REPUBLIKA KOSOVA / REPUBLIC OF KOSOVO
QEVERIA E KOSOVËS / VLADA KOSOVA / GOVERNMENT OF KOSOVA
MINISTRIA E MJEDISIT, PLANIFIKIMIT HAPËSINOR DHE INFRASTRUKTURËS
MINISTARSTVO ŽIVOTNE SREDINE, PROSTORNOG PLANIRANJA I INFRASTRUKTURE
MINISTRY OF ENVIRONMENT, SPATIAL PLANNING AND INFRASTRUCTURE

AGJENCIA KADASTRALE E KOSOVËS/ KATASTARSKA AGENCIJA KOSOVA/ KOSOVA CADASTRAL AGENCY


KOPJA E PLANIT / KOPIJA PLANA / COPY PLAN

Zyra Kadastrale Komunale/ Opštinska Katastarska Kancelarija /Municipal Cadastral Office : PODUJEVË
Zona Kadastrale / Katastarska Zona / Cadastral Zone: Turuçicë

Njësia/Jedinica/Unit	Tipi/Vrsta/Type	Sipërfaqja/Povšina/Area m ²
P-71712079-00596-0	Parcelë / Parcela / Parcel	16214



Shkalla/Razmera/Scale: 1:1195

Punoi/Obradio/Created: Valon Beselica
Nënshkrimi/Potpis/Signature: 
Shënim/Beleška/Note:



Data/ Data/Date: 26.11.2024
Koha/ Vreme/ Time: 02:57:48

Harta kadastrale e Kosovës - shfaqesi i gjendjes së tanishme | Përdoruesi: Valton Biesellca

Kërkoni në bazën e hartës kadastrale:

Njësiti administrative

Komuna: **PODULJEVË**

Zonë kadastrale: **Tunçica**

Njësiti kadastrale

Lloji i njësise kadastrale: **Parcelle**

ID e njësise kadastrale: **P-71712079-00596-0**

- Përfaqshij objektet e arkivës
- Përfaqshij objektet e së ardhmës

Kërkoni në bazën e

identifikuesit i proc... Valide prej Valide
4695 23.12.2014

Raporti i njësise kadastrale dt





Republika e Kosovës

Republica Kosovo-Republic of Kosovo

Qeveria - Vlada - Government

Ministria e Mjedisit, Planifikimit Hapësinor dhe Infrastrukturës / Ministarstvo Životne Sredine, Prostonog Planiranja i Infrastrukture /

Ministry of Environment, Spatial Planning and Infrastructure

AGJENCIA KADASTRALE E KOSOVËS / KATASTARSKA AGENCIJA KOSOVA / KOSOVO CADASTRAL AGENCY

CERTIFIKATË / CERTIFIKAT / CERTIFICATE

NJËSIA KADASTRALE / KATASTARSKA JEDINICA / CADASTRAL UNIT : P-71712079-00597-0

Numri i lëndës / Broj Predmet / Case Referent Number:

Data dhe koha e tësimitit / Datum i vrene izdavanja / Date and time of submission:

Komuna / Opština / Municipality:

Zona kadastrale / Katastarska Zona / Cadastral Zone:

Zyra Kadastrale Komunale / Opštinska Katastarska Kancelarija / Municipal Cadastral Office:

08-942/06-0076135/24

26.11.2024 - 14:32

PODUEJVE / PODUEVO / PODUEVE

Turujicë / Turueica / Turujicë

PODUEJVE / PODUEVO / PODUEVE

A. TË DHËNAT PËR NJËSINË KADASTRALE / PODACI O KATASTARSKOJ JEDINICI / CADASTRAL UNIT DATA

Numri i njësisë kadastrale Broj katastarske jedinice Cad. Unit. No.	Lloji i njësisë Vrsta Jedinice Unit Type	Lloji i pronës Vrsta imovine Property Type	Zona U/R G/S U/R	Sipërfaqja Površina Area (m ²)	Përkrahim Opis Description	Krijuar më datën Uradjeno na dan	Azhuruar Ažurirano Updated
P-71712079-00597-0	PARCELE / PARCELA / PARCEL	Pronë shoqërore / Društvena Imovina / Socially owned Land		768			

A.1 ADRESA E NJËSISË KADASTRALE / ADRESA KATASTARSKE JEDINICE / CADASTRAL UNIT ADDRESS

Vendi i quajtur Mesto zvano Called place	Kodi Postal Poštanski Kod Postal Code	Emri i rrugës Naziv ulice Street Category	Krijuar më datën Uradjeno na dan Created On	Azhuruar Ažurirano Updated
FSHATI-FSHATI				

A2.LILOJI I SHREYTËZIMIT / VRSTA KORISCENJA / TYPE OF USE

Numri Broj Number	Liçji i shrejtëzimit të parcelës Vrsta koriscenja parcelë Parcel Type Of Use	Shtrejtëzimi aktual i parcelës Trenutno koriscenje parcelë Parcel Current Use	Kualiteti i klases Kualiteti Klasse Quality Class	Superfaqja (m ²) Površina (m ²) Area (m ²)
1	Brngjësore Polloptre/Arbujtoje Agriculture	Livadhel/Livade/meadow	Livadh L Klases 4/Livada L Klasse 4th Class Meadow	768

B. PRONARI/POSEDUESI - VLASNIK/DRŽALAC - OWNER/POSSESSOR

Të drejtat Prava Rights	Emri Ime Name	Nr. personal Lloji broj ID. No.	Vendbanimi Prebivaliste Resident	Kodi postar Poštanski kod Postal code	Hollësitë e adresës Pojedinašni adrese Address details	Pjesa e pronës Deo imovine Share quota	Pershkrimi Opis Description	Azhuruar Azurirano Updated
Posedim individual Individualna Društva Single possessor	Komuna e Podujevës	600534946	PODRIÇI VE / PODRIÇEVO PODRIÇE		NICHE GASHI	1/1		



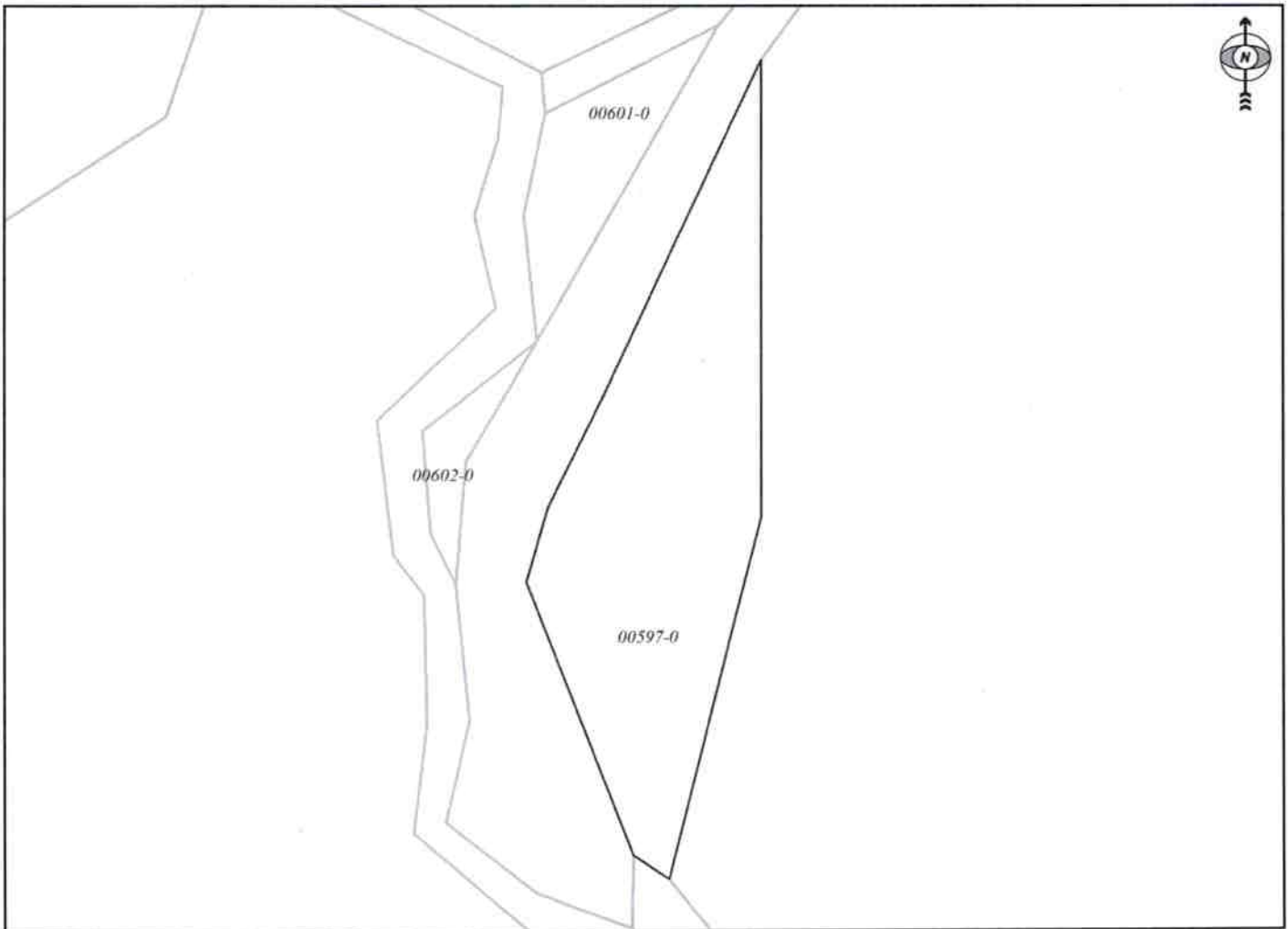
REPUBLIKA E KOSOVËS / REPUBLIKA KOSOVA / REPUBLIC OF KOSOVO
QEVERIA E KOSOVËS / VLADA KOSOVA / GOVERNMENT OF KOSOVA
MINISTRIA E MJEDISIT, PLANIFIKIMIT HAPËSINOR DHE INFRASTRUKTURËS
MINISTARSTVO ŽIVOTNE SREDINE, PROSTORNOG PLANIRANJA I INFRASTRUKTURE
MINISTRY OF ENVIRONMENT, SPATIAL PLANNING AND INFRASTRUCTURE

AGJENCIA KADASTRALE E KOSOVËS/ KATASTARSKA AGENCIJA KOSOVA/ KOSOVA CADASTRAL AGENCY

KOPJA E PLANIT / KOPIJA PLANA / COPY PLAN

Zyra Kadastrale Komunale/ Opštinska Katastarska Kancelarija /Municipal Cadastral Office : PODUJEVË
Zona Kadastrale / Katastarska Zona / Cadastral Zone: Turuçicë

Njësia/Jedinica/Unit	Tipi/Vrsta/Type	Sipërfaqja/Povšina/Area m ²
P-71712079-00597-0	Parcelë / Parcela / Parcel	768



Shkalla/Razmera/Scale: 1:593

Punoi/Obradio/Created: Valon Beselica

Nënshkrimi/Potpis/Signature:

Shënim/Beleška/Note:



Data/ Data/Date: 26.11.2024

Koha/ Vreme/ Time: 02:57:11

Kërko në bazën e hartës kadastrale

Njësiti administrative

Komuna: **PODUJEVË**
Zonë kadastrale: **Tunçica**

Njësiti kadastrale

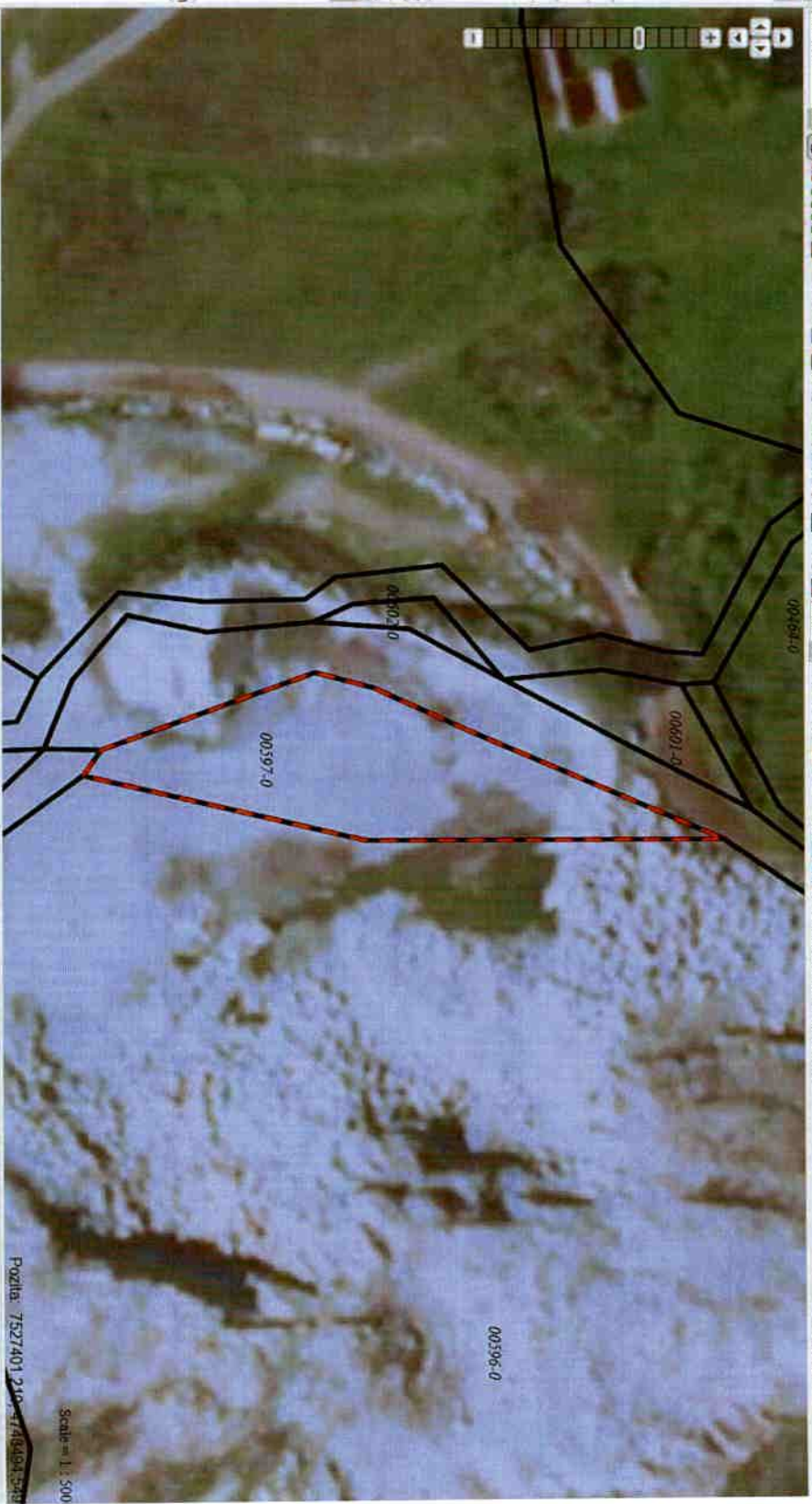
Lloji i njësimit kadastrale: **Parcelle**
ID e njësimit kadastrale: **P-71712079-00597-0**

- Përshij objektet e arkivës
- Përshij objektet e së ardhmës

Kërko në bazën e...

Identifikuesi i proc... Valide p... Valide
4695 23.12.2014

Raporti i njësimit kadastrale dt...



Pozita: 7527401 210 - 4748094 528

Scale = 1:500



Republika e Kosovës

Republic of Kosovo

Qeveria - Vlada - Government

Ministria e Mjedisit, Planifikimit Hapësinor dhe Infrastrukturës / Ministerstvo Životne Sredine, Prostornog Planiranja i Infrastrukture /

Ministry of Environment, Spatial Planning and Infrastructure
AGJENCIA KADASTRALE E KOSOVËS / KATASTARSKA AGENCIJA KOSOVA / KOSOVO CADASTRAL AGENCY

CERTIFIKATË / CERTIFIKAT / CERTIFICATE

NJËSIA KADASTRALE / KATASTARSKA JEDINICA / CADASTRAL UNIT : P-71712006-02159-0

Numri i lëndës / Broj Predmet / Case Referent Number:

08-942/06-0076135/24

Data dhe koha e lëshimit / Datum i vreme izdavanja / Date and time of submission:

26.11.2024. - 14:18

Komuna / Opština / Municipality:

PODUEJËVE / PODUEJEVO / PODUEVË

Zona Kadastrale / Katastarska Zona / Cadastral Zone:

Batllavë / Batlava / Batlavë

Zyra Kadastrale Komune / Opštinska Katastarska Kancelarija / Municipal Cadastral Office:

PODUEJËVE / PODUEJEVO / PODUEVË

A. TË DHËNAT PËR NJËSINË KADASTRALE / PODACI O KATASTARSKOJ JEDINICI / CADASTRAL UNIT DATA

Numri i njësisë kadastrale Broj katastarske jedinice Cad. Unit No.	Lloji i njësisë Vrsta jedinice Unit Type	Lloji i pronës Vrsta imovine Property Type	Zona U/R G/S U/R	Sipërfaqja Površina Area (m ²)	Pershkrim Opis Description	Krijuar më datën Uradjeno na dan Created On	Azhuruar Ažurirano Updated
P-71712006-02159-0	PARCELE / PARCELA / PARCEL	Pronë shoqërore / Društvena Imovina / Socially owned Land		24587			

A.1 ADRESA E NJËSISË KADASTRALE / ADRESA KATASTARSKE JEDINICE / CADASTRAL UNIT ADDRESS

Vendi i quajtur Mesto zvano Called place	Kodi Postal Poštanski Kod Postal Code	Emri i rrugës Naziv ulice Street name	Krijuar më datën Uradjeno na dan Created On	Azhuruar Ažurirano Updated
ZLLATUSHË-ZLLATUSHË				

A.2 LLOJIT I SHFRYTËZIMIT / VRSTA KORISCENJA / TYPE OF USE

Numri Broj Number	Lloji i shfrytëzimit të parcelës Vrsta koriscenja parcelle Parcel Type Of Use	Shfrytëzimi aktual i parcelës Trenutno koriscenje parcelle Parcel Current Use	Kualiteti i klasesë Kvalitet klase Quality Class	Sipërfaqja (m ²) Površina (m ²) Area (m ²)
1	Bujqësore/ Poljoprivredno/Agriculture	Kullosat/Pashnjaci/pasture	Kullosë E Klasesë 4/Pashnjak 4 Klase/4th Class Pasture	24587

B. PRONARI/POSEDUESI - VLASNIK/DRŽALAC - OWNER/POSSESSOR

Të drejtat Prava Rights	Emri Ime Name	Nr. personal Licent broj ID. No.	Vendbanimi Prebivaliste Resident	Kodi postal Poštanski kod Postal code	Hollësitë e adresës Pojedinosti adrese Address details	Pesa e pronës Deo imovine Share quota	Pershkrimi Opis Description	Azhuruar Ažurirano Updated
Posedim individual / Individualna Drzavina / Single possessor	Komuna e Podujevës	600534946	PODUEJVE / PODUEVO / PODJEVE /		NUHI GASHI	1/1		



REPUBLIKA E KOSOVËS / REPUBLIKA KOSOVA / REPUBLIC OF KOSOVO

QEVERIA E KOSOVËS / VLADA KOSOVA / GOVERNMENT OF KOSOVA

MINISTRIA E MJEDISIT, PLANIFIKIMIT HAPËSINOR DHE INFRASTRUKTURËS
MINISTARSTVO ŽIVOTNE SREDINE, PROSTORNOG PLANIRANJA I INFRASTRUKTURE
MINISTRY OF ENVIRONMENT, SPATIAL PLANNING AND INFRASTRUCTURE

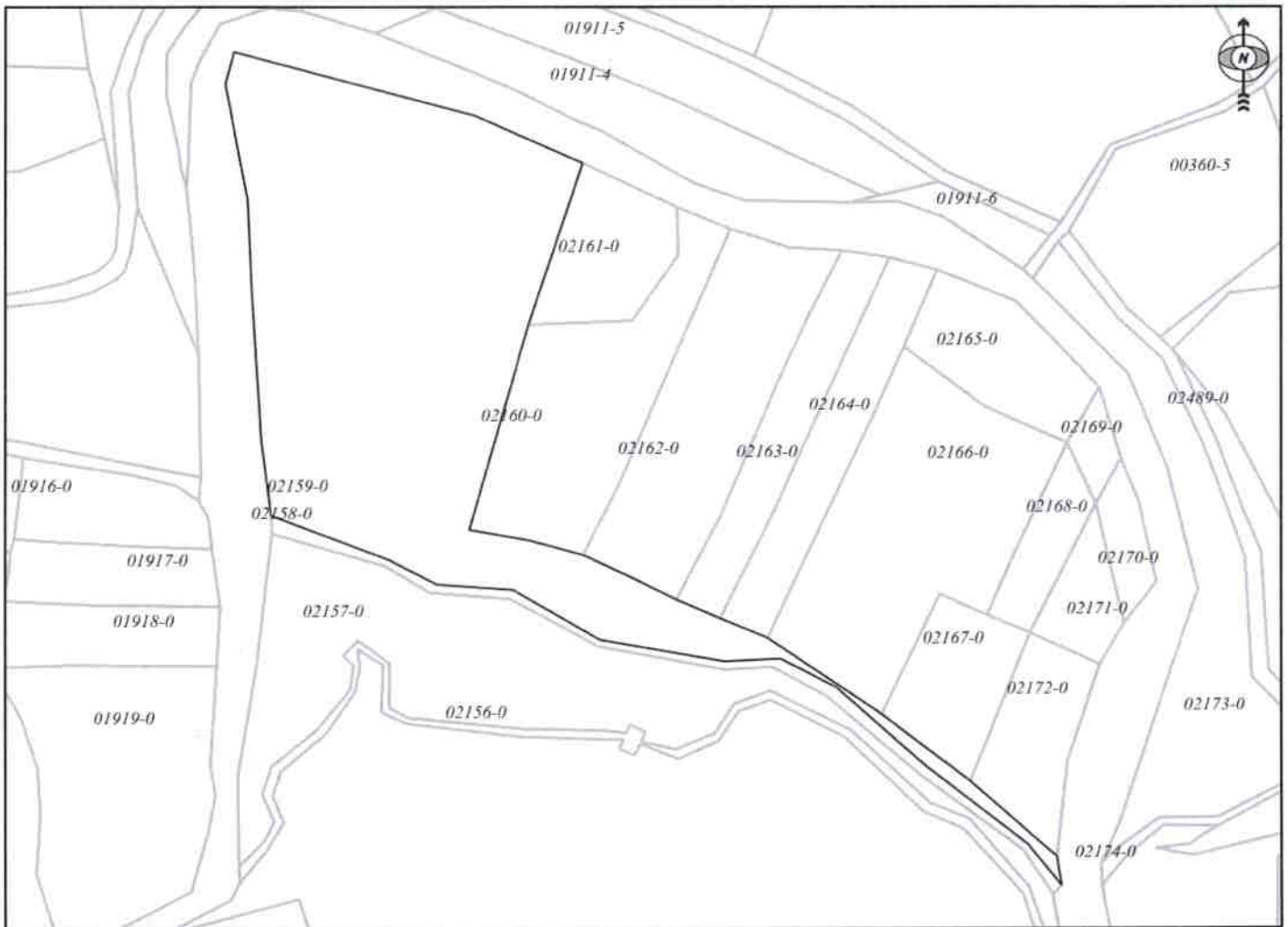
AGJENCIA KADASTRALE E KOSOVËS/ KATASTARSKA AGENCIJA KOSOVA/ KOSOVA CADASTRAL AGENCY

KOPJA E PLANIT / KOPIJA PLANA / COPY PLAN

Zyra Kadastrale Komunale/ Opštinska Katastarska Kancelarija /Municipal Cadastral Office : PODUJEVË


Zona Kadastrale / Katastarska Zona / Cadastral Zone: Batllavë

Njësia/Jedinica/Unit	Tipi/Vrsta/Type	Sipërfaqja/Povšina/Area m ²
P-71712006-02159-0	Parcelë / Parcela / Parcel	24587



Shkalla/Razmera/Scale: 1:2763

Punoi/Obradio/Created: Valon Beselica

Nënshkrimi/Potpis/Signature: 

Shënim/Beleška/Note:



Data/ Data/Date: 26.11.2024

Koha/ Vreme/ Time: 03:34:40

Harita kadastrale e Kosovës - Shqipësi | gjendjes e tanishme | Përdoruesi: Valon Besëdica

Kërkoni në bazën e hartës kadastrale: 1: 2500

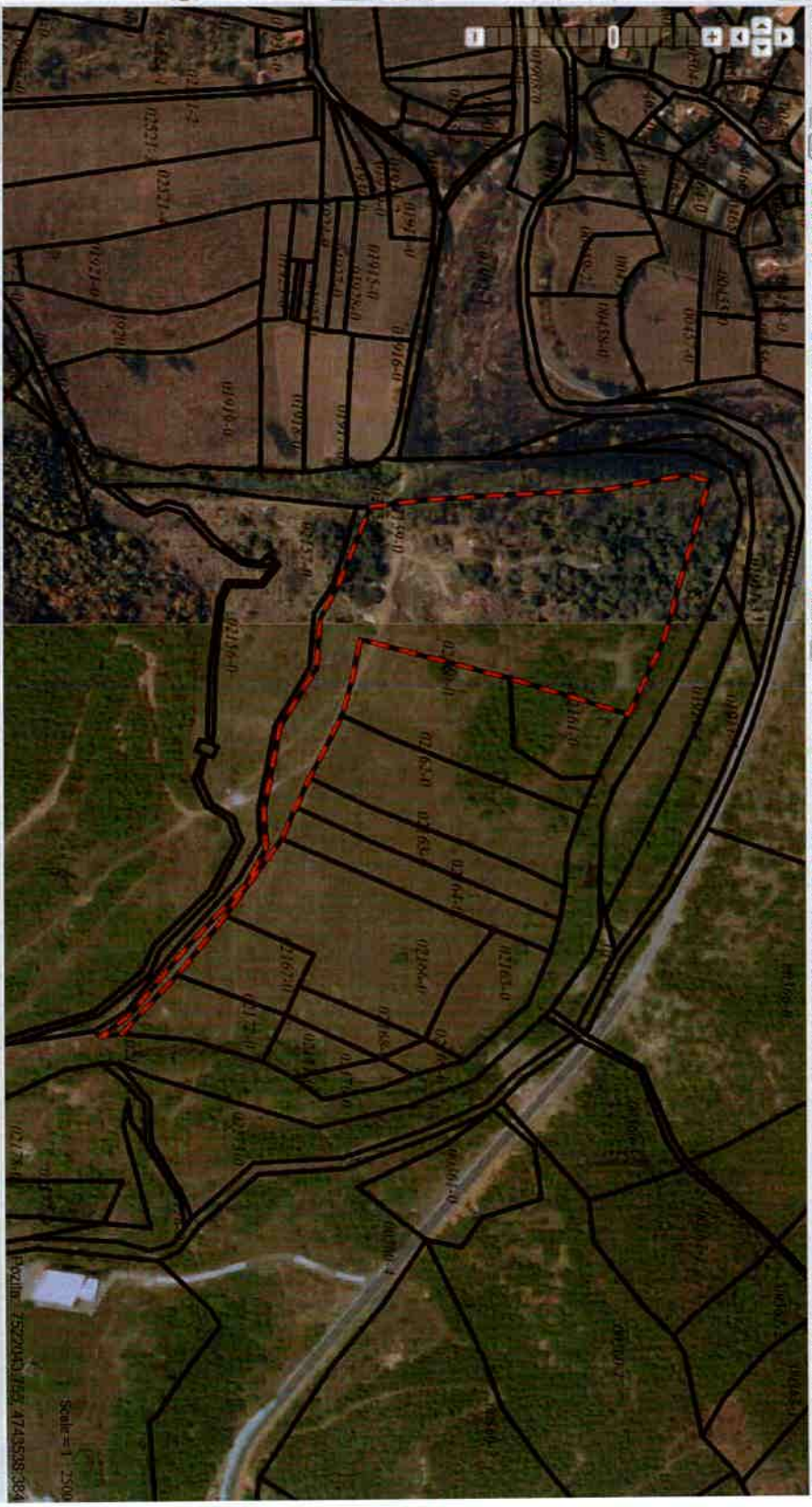
Njësiti administrative
Komuna: **PODUJEVË**
Zonë kadastrale: **Balivë**

Njësiti kadastrale
Lloji i njësies kadastrale: **Parcelle**
ID e njësies kadastrale: **P-71712006-02159-0**

Përshijni objektet e arkivës
 Përshijni objektet e së ardhmës

Identifikuesi i proc. Valides prej Valides
192076 **27.05.2019**

Raporti i njësies kadastrale dh





Republika e Kosovës

Republika Kosovo-Republic of Kosovo

Qeveria - Vlada - Government

Ministria e Mjedisit, Planifikimit Hapësinor dhe Infrastrukturës / Ministarstvo Životne Sredine, Prostornog Planiranja i Infrastrukture /

Ministry of Environment, Spatial Planning and Infrastructure

AGJENCIA KADASTRALE E KOSOVËS / KATASTARSKA AGENCIJA KOSOVA / KOSOVO CADASTRAL AGENCY

CERTIFIKATË / CERTIFIKAT / CERTIFICATE

NJËSIA KADASTRALE / KATASTARSKA JEDINICA / CADASTRAL UNIT : P-71712006-00893-0

Numri i lëndës / Broj Predmet / Case Referent Number:

08-942/06-0076135/24

Data dhe koha e tësimit / Datum i vreme izdavanja / Date and time of submission:

26.11.2024 - 14:17

Komuna / Opština / Municipality:

PODUJEVË / PODUJEVO / PODUJEVË

Zona kadastrale / Katastarska Zona / Cadastral Zone:

Batllavë / Batlava / Batlavë

Zyra Kadastrale Komunale / Opštinska Katastarska Kancelarija / Municipal Cadastral Office:

PODUJEVË / PODUJEVO / PODUJEVË

A. TË DHËNAT PËR NJËSINË KADASTRALE / PODACI O KATASTARSKOJ JEDINICI / CADASTRAL UNIT DATA

Numri i njësise kadastrale Broj katastarske jedinice Cad. Unit. No.	Lloji i njësise Vrsta Jedinice Unit Type	Lloji i proris Vrsta imovine Property Type	Zona U/R G/S U/R	Sipërfaqja Površina Area (m ²)	Përshkrim Opis Description	Krijuar më datën Urađeno na dan Created On	Azhuruar Azurirano Updated
P-71712006-00893-0	PARCELE / PARCELA / PARCEL	Prone shoqërore / Društvena Imovina / Socially owned Land		8879			

A.1 ADRESA E NJËSISË KADASTRALE / ADRESA KATASTARSKE JEDINICE / CADASTRAL UNIT ADDRESS

Vendi i quajtur Mesto zvano Called place	Kodi Postal Poštanski Kod Postal Code	Emri i rrugës Naziv ulice Street name	Krijuar më datën Urađeno na dan Created On	Azhuruar Azurirano Updated
STATOFÇET-STATOFÇET				



A.2. LLOJË U SHRYTËZIMIT / VRSTA KORISCENJA / TYPE OF USE

Numri Bregj Number	Lloji i shfrytëzimit të parcelës Vrsta korisçenja parcelë Parcel Type Of Use	Shtfrytëzimi aktual i parcelës Trenutia korisçenja parcelë Parcel Current Use	Kualiteti i klasës Kualiteti i klasës Quality Class	Sipërfaqja (m ²) Povërshina (m ²) Area (m ²)
1	Driftësorë Pollopruvredho-Agriculture	Kullësar Pashjaer-pasture	Kullësar E. Klasës 3 Pashjaik 3. Klasse/Ved. Class Pasture	8879

B. PRONARI/POSEDESI - VLASNIK/DRËZALAC - OWNER/POSSESSOR

Të drejtat Prava Rights	Emri Imer Name	Nr. personal Licent bregj ID. No.	Vendbanimi Prebysaliste Resident	Kodi postar Postanski kod Postal code	Mobilësitë e adresës Pojedinosni adrese Address details	Pjesa e pronës Deo imovine Share quota	Pershkrimi Opis Description	Azhuruar Azurirano Updated
Posedim individuali Individualna Dpravina Single possessor	Komuna e Podujevës	600534936	PODJEVE / PODJEVE PODJEVE		NUMR GASHIT	1/1		

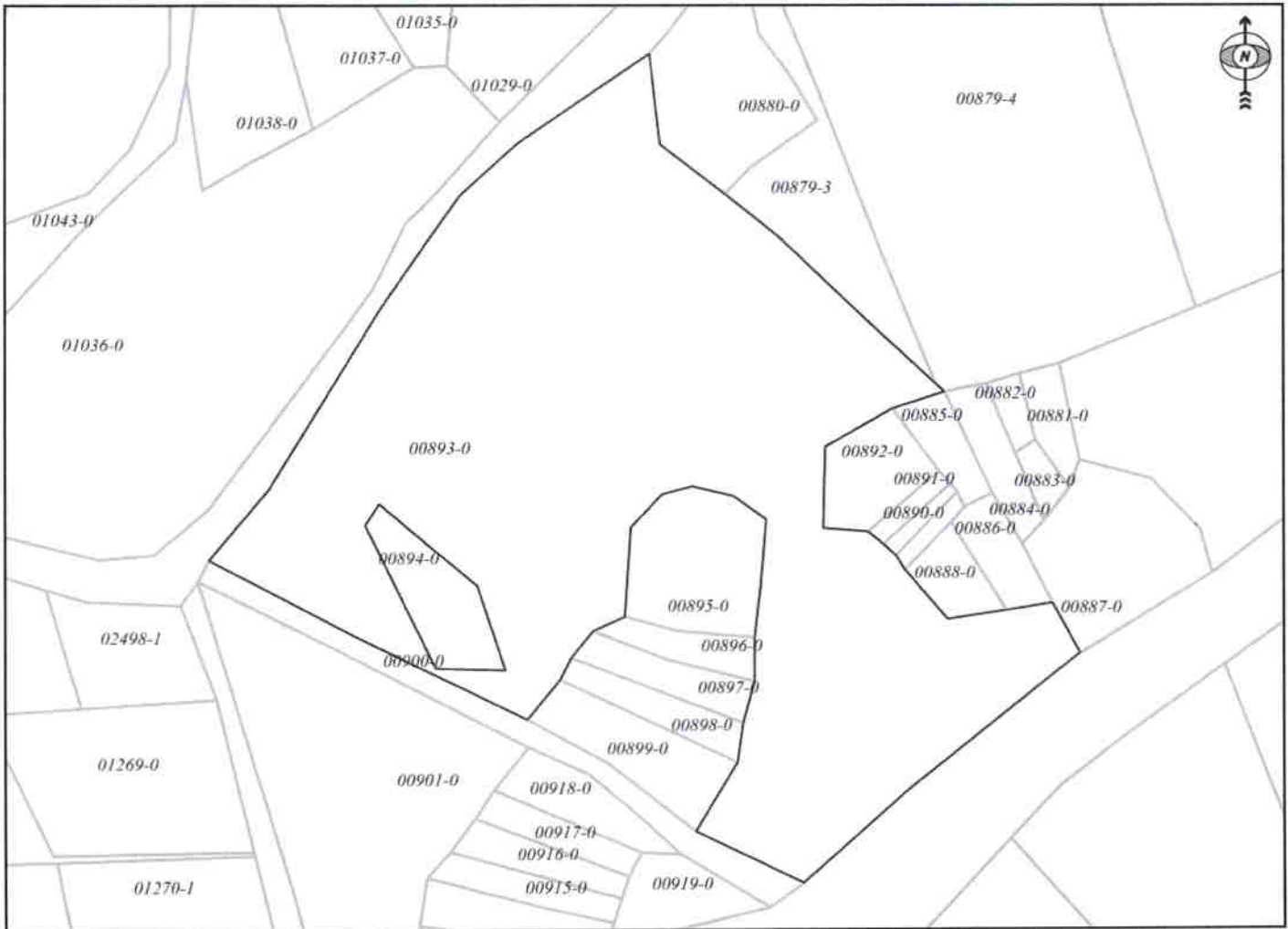


REPUBLIKA E KOSOVËS / REPUBLIKA KOSOVA / REPUBLIC OF KOSOVO
QEVERIA E KOSOVËS / VLADA KOSOVA / GOVERNMENT OF KOSOVA
MINISTRIA E MJEDISIT, PLANIFIKIMIT HAPËSINOR DHE INFRASTRUKTURËS
MINISTARSTVO ŽIVOTNE SREDINE, PROSTORNOG PLANIRANJA I INFRASTRUKTURE
MINISTRY OF ENVIRONMENT, SPATIAL PLANNING AND INFRASTRUCTURE

AGJENCIA KADASTRALE E KOSOVËS/ KATASTARSKA AGENCIJA KOSOVA/ KOSOVA CADASTRAL AGENCY
KOPJA E PLANIT / KOPIJA PLANA / COPY PLAN

Zyra Kadastrale Komunale/ Opštinska Katastarska Kancelarija /Municipal Cadastral Office : PODUJEVË
Zona Kadastrale / Katastarska Zona / Cadastral Zone: Batllavë

Njësia/Jedinica/Unit	Tipi/Vrsta/Type	Sipërfaqja/Povšina/Area m ²
P-71712006-00893-0	Parcelë / Parcela / Parcel	8879



Shkalla/Razmera/Scale: 1:1189

Punoi/Obradio/Created: Valon Beselica

Nënshkrimi/Potpis/Signature: 

Shënim/Beleška/Note:



Data/ Data/Date: 26.11.2024

Koha/ Vreme/ Time: 03:31:46



Republika e Kosovës
Republika Kosovo-Republic of Kosovo

Qeveria - Vlada - Government

Ministria e Mjedisit, Planifikimit Hapësinor dhe Infrastrukturës / Ministarstvo Životne Sredine, Prostornog Planiranja i Infrastrukture /

Ministry of Environment, Spatial Planning and Infrastructure
AGJENCIA KADASTRALE E KOSOVËS / KATASTARSKA AGENCIJA KOSOVA / KOSOVO CADASTRAL AGENCY

CERTIFIKATË / CERTIFIKAT / CERTIFICATE

NJËSIA KADASTRALE / KATASTARSKA JEDINICA / CADASTRAL UNIT : P-71712034-00425-1

Numri i lëndës / Broj Predmet / Case Referent Number:

08-942/06-0076135/24

Data dhe koha e lëshimit / Datum i vreme izdavanja / Date and time of submission:

26.11.2024 - 14:19

Komuna / Opština / Municipality:

PODULJEVË / PODULJEVO / PODULJEVË

Zona kadastrale / Katastarska Zona / Cadastral Zone:

Zakut / Zakut / Zakut

Zyra Kadastrale Komunale / Opštinska Katastarska Kancelarija / Municipal Cadastral Office:

PODULJEVË / PODULJEVO / PODULJEVË

A. TË DHËNAT PËR NJËSINË KADASTRALE / PODACI O KATASTARSKOJ JEDINICI / CADASTRAL UNIT DATA

Numri i njësisë kadastrale Broj katastarske jedinice Cad. Unit. No.	Lloji i njësisë Vrsta Jedinice Unit Type	Lloji i pronës Vrsta imovine Property Type	Zona U/R G/S U/R	Sipërfaqja Površina Area (m ²)	Përshkrim Opis Description	Krijuar më datën Uradjeno na dan Created On	Azhuruar Azurirano Updated
P-71712034-00425-1	PARCELE / PARCELA / PARCEL	Prontë shoqërore / Društvena Imovina / Socially owned Land		133555			

A.1 ADRESA E NJËSISË KADASTRALE / ADRESA KATASTARSKE JEDINICE / CADASTRAL UNIT ADDRESS

Vendi i quajtur Mesto zvano Called place	Kodi Postal Poštanski Kod Postal Code	Emri i rrugës Naziv ulice Street name	Krijuar më datën Uradjeno na dan Created On	Azhuruar Azurirano Updated
BELLASICË-BELLASICË				

2.1 LLOJI I SHFRYTËZIMIT / VRSTA KORISCENJA / TYPE OF USE

Numri Broj Number	Lloji i shfrytëzimit të parcellës Vrsta koriscenja parcelle Parcel Type Of Use	Shfrytëzimi aktual i parcellës Trenutno koriscenje parcelle Parcel Current Use	Kualiteti i klases Kvalitet klase Quality Class	Sipërfaqja (m ²) Površina (m ²) Area
1	Bujqësore/Poljoprivredno/Agriculture	Ari/Njive/Arable	Arë E Klases 7/Njiva 7 Klase/7th Class Arable Land	133555

B. PRONARI/POSEDUESI - VLASNIK/DRŽALAC - OWNER/POSSESSOR

Të drejtat Prava Rights	Emri Ime Name	Nr. personal Liceni broj ID. No.	Vendbanimi Prebivalište Resident	Kodi postal Poštanski kod Postal code	Hollësitë e adresës Poljednosti adrese Address details	Pesa e pronës Deo imovine Share quota	Pershkrimi Opis Description	Azhuruar Azurirano Updated
Poseidim individual / Individualna Druzavina / Single possessor	Komuna e Podujevës	600534946	PODUEVË / PODUEVO / PODJEVË /		NUHI GASHI	1/1		



REPUBLIKA E KOSOVËS / REPUBLIKA KOSOVA / REPUBLIC OF KOSOVO
QEVERIA E KOSOVËS / VLADA KOSOVA / GOVERNMENT OF KOSOVA
MINISTRIA E MJEDISIT, PLANIFIKIMIT HAPËSINOR DHE INFRASTRUKTURËS
MINISTARSTVO ŽIVOTNE SREDINE, PROSTORNOG PLANIRANJA I INFRASTRUKTURE
MINISTRY OF ENVIRONMENT, SPATIAL PLANNING AND INFRASTRUCTURE

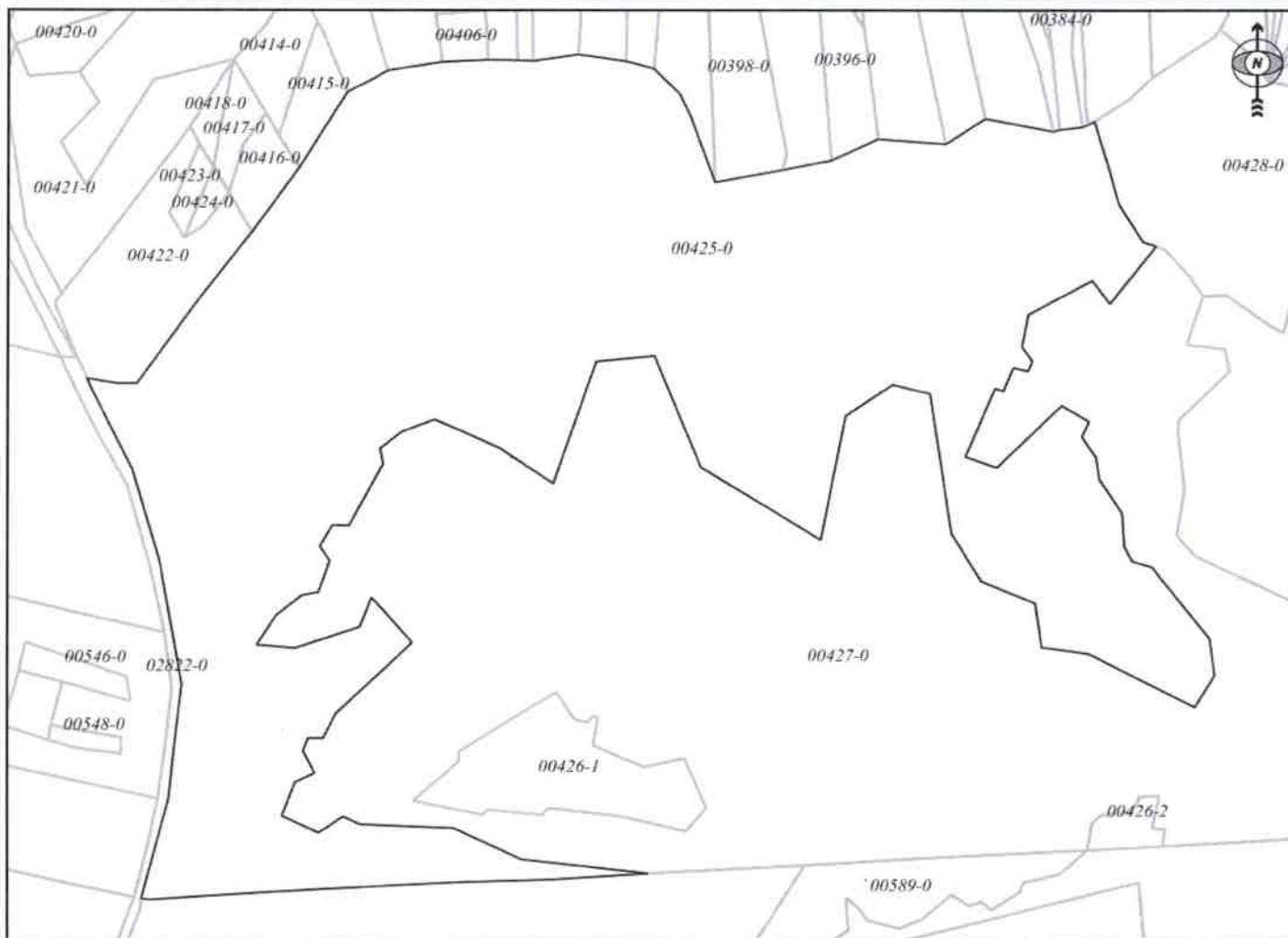
AGJENCIA KADASTRALE E KOSOVËS/ KATASTARSKA AGENCIJA KOSOVA/ KOSOVA CADASTRAL AGENCY

KOPJA E PLANIT / KOPIJA PLANA / COPY PLAN

Zyra Kadastrale Komunale/ Opštinska Katastarska Kancelarija /Municipal Cadastral Office : PODUJEVË

Zona Kadastrale / Katastarska Zona / Cadastral Zone: Zakut

Njësia/Jedinica/Unit	Tipi/Vrsta/Type	Sipërfaqja/Povšina/Area m ²
P-71712034-00425-0		



Shkalla/Razmera/Scale: 1:4232

Punoi/Obradio/Created: Valon Beselica

Nënshkrimi/Potpis/Signature: _____

Shënim/Beleška/Note:



Data/ Data/Date: 26.11.2024

Koha/ Vreme/ Time: 03:28:59

Njësiti administrativ
Komuna: **PODUEVE**
Zona kadestrare: **Zhikut**

Njësiti kadestrare
Lloji i njësise kadestrare: **Parcelle**
ID e njësise kadestrare: **P-7171203+00+25-0**

Përfshij objektet e arkivës
 Përfshij objektet e së ardhmes
 Kerko në bazën e...

Identifikuesi i proc... Valide p... Valide
3024 07/11/2014

Raporti i njësise kadestrare on





Republika e Kosovës
Republika Kosovo-Republic of Kosovo
Qeveria - Vlada - Government

Ministria e Mjedisit, Planifikimit Hapësinor dhe Infrastrukturës / Ministarstvo Životne Sredine, Prostornog Planiranja i Infrastrukture /
Ministry of Environment, Spatial Planning and Infrastructure
AGJENCIA KADASTRALE E KOSOVËS / KATASTARSKA AGENCIJA KOSOVA / KOSOVO CADASTRAL AGENCY

CERTIFIKATË / CERTIFIKAT / CERTIFICATE

NJËSIA KADASTRALE / KATASTARSKA JEDINICA / CADASTRAL UNIT : P-71712034-00429-0

Numri i lëndës / Broj Predmet / Case Referent Number: 08-942/06-0076135/24
Data dhe koha e lëshimit / Datum i vreme izdavanja / Date and time of submission: 26.11.2024 - 14:19
Komuna / Opština / Municipality: PODUJEVË / ПОДУЈЕВО / ПОДУЈЕВË
Zona kadastrale / Katastarska Zona / Cadastral Zone: Zakut / Zakut / Zakut
Zyra Kadastrale Komunale / Opštinska Katastarska Kancelarija / Municipal Cadastral Office: PODUJEVË / ПОДУЈЕВО / ПОДУЈЕВË

A. TË DHËNAT PËR NJËSINË KADASTRALE / PODACI O KATASTARSKOJ JEDINICI / CADASTRAL UNIT DATA

Numri i njësisë kadastrale Broj katastarske jedinice Cad. Unit. No.	Lloji i njësisë Vrsta Jedinice Unit Type	Lloji i pronës Vrsta Imovine Property Type	Zona U/R G/S U/R	Sipërfaqja Površina Area (m ²)	Përkrahim Opis Description	Krijuar më daten Uradjeno na dan Created On	Azhuruar Ažurirano Updated
P-71712034-00429-0	PARCELË / PARCELA / PARCEL	Pronë shoqërore / Društvena Imovina / Socially owned Land		29380			

A.1 ADRESA E NJËSISË KADASTRALE / ADRESA KATASTARSKE JEDINICE / CADASTRAL UNIT ADDRESS

Vendi i quajtur Mesto zvano Called place	Kodi Postal Poštanski Kod Postal Code	Emri i rrugës Naziv ulice Street name	Krijuar më datën Uradjeno na dan Created On	Azhuruar Ažurirano Updated
BELLASICE-BELLASICE				



A.2 LLOJI I SHFRYTËZIMIT / VRSTA KORISCENJA / TYPE OF USE

Numri Broj Number	Lloji i shfrytëzimit të parcelës Vrsta korisçenja parcelë Parcel Type Of Use	Shfrytëzimi aktual i parcelës Trenutno korisçenje parcelë Parcel Current Use	Kualiteti i Klasës Kvalitet klase Quality Class	Sipërfaqja (m ²) Površina (m ²) Area (m ²)
1	Bujqësore/ Poljoprivredno/Agriculture	Arat/Njive/Arable	Arë E Klasës 6/Njiva 6 Klase/6th Class Arable Land	29380

B. PRONARI/POSEDUESI - VLASNIK/DRŽALAC - OWNER/POSSESSOR

Të drejtat Prava Rights	Emri Imer Name	Nr. personal Licenç broj ID. No.	Vendbanimi Prebivaliste Resident	Kodi postal Poštanski kod Postal code	Hollësi të adresës Pojedinosti adrese Address details	Pjesa e pronës Deo imovine Share quota	Pershkrimi Opis Description	Azhuruar Azurirano Updated
Posedim individual / Individualna Drazavina / Single possessor	Komuna e Podujevës	600534946	PODUEJVE / PODUEVO / PODJEVE /		NUHI GASHI	1/1		



REPUBLIKA E KOSOVËS / REPUBLIKA KOSOVA / REPUBLIC OF KOSOVO
QEVERIA E KOSOVËS / VLADA KOSOVA / GOVERNMENT OF KOSOVA
MINISTRIA E MJEDISIT, PLANIFIKIMIT HAPËSINOR DHE INFRASTRUKTURËS
MINISTARSTVO ŽIVOTNE SREDINE, PROSTORNOG PLANIRANJA I INFRASTRUKTURE
MINISTRY OF ENVIRONMENT, SPATIAL PLANNING AND INFRASTRUCTURE

AGJENCIA KADASTRALE E KOSOVËS/ KATASTARSKA AGENCIJA KOSOVA/ KOSOVA CADASTRAL AGENCY
KOPJA E PLANIT / KOPIJA PLANA / COPY PLAN


Zyra Kadastrale Komunale/ Opštinska Katastarska Kancelarija /Municipal Cadastral Office : PODUJEVË
Zona Kadastrale / Katastarska Zona / Cadastral Zone: Zakut

Njësia/Jedinica/Unit	Tipi/Vrsta/Type	Sipërfaqja/Povšina/Area m ²
P-71712034-00429-0	Parcelë / Parcela / Parcel	29380



Shkalla/Razmera/Scale: 1:2407

Punoi/Obradio/Created: Valon Beselica

Nënshkrimi/Potpis/Signature: 

Shënim/Beleška/Note:



Data/ Data/Date: 26.11.2024

Koha/ Vreme/ Time: 03:28:21

Harta Kadastrore e Kosovës - shtetësi i gjendjes së tanishme | Përdoruesi: Valon Beselica

Kërko në bazën e hartës kadastrale

Njësiti administrative

Komuna: **PODUEVË**

Zonë kadastrale: **Zahut**

Njësiti kadastrale

Lloji i njësies kadastrale: **Parcelle**

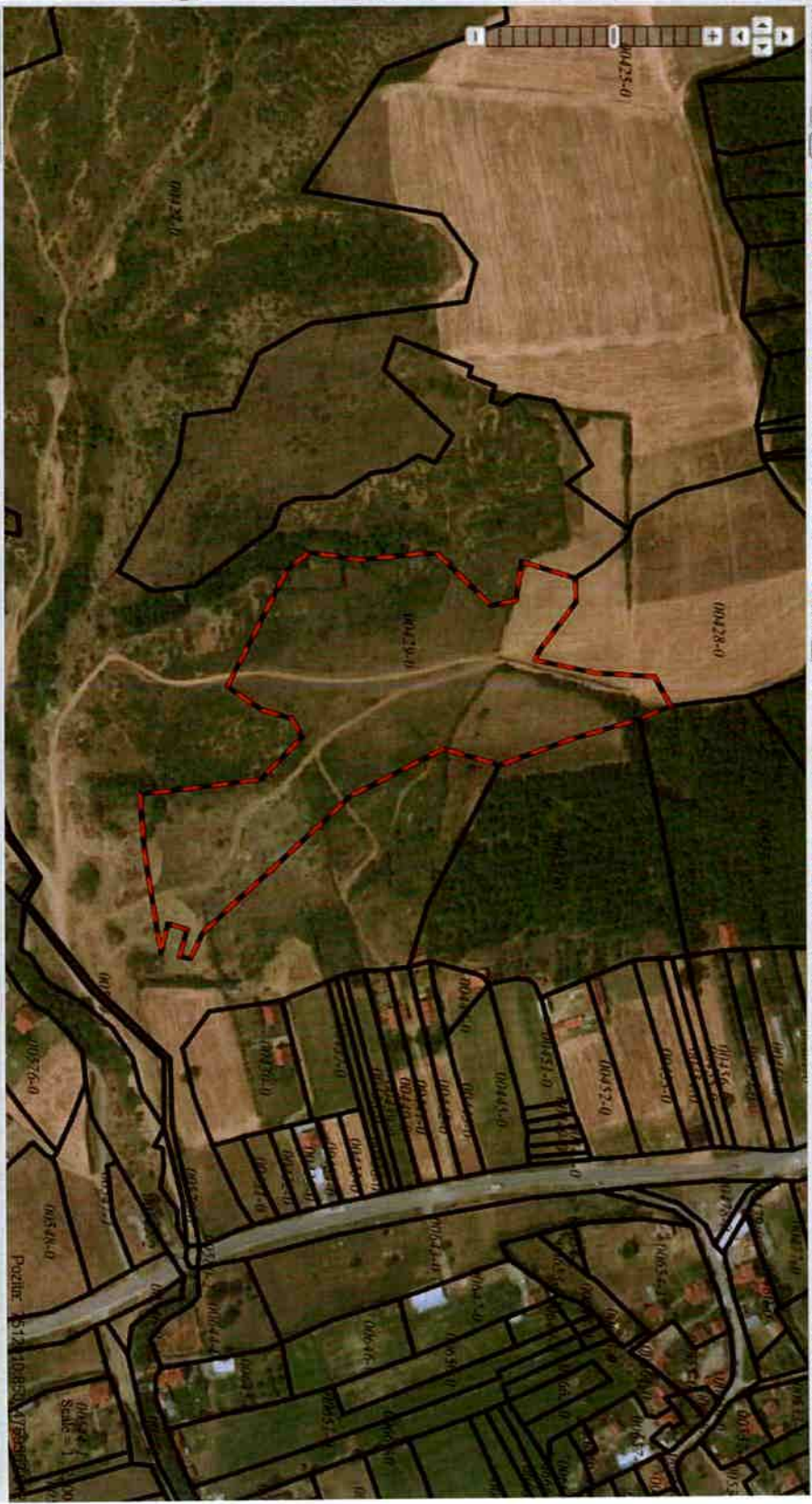
ID e njësies kadastrale: **P-7171203+00429-0**

- Përshij objektit e arkivës
- Përshij objektet e së ardhmës

Kërko në bazën e

Identifikuesi / proc... Valide prej Valide
3024 07.11.2014

Raporti i njësies kadastrale dh



Kërko adresë

Shtepi | Shtepi | English



Republika e Kosovës
Republika Kosovo-Republic of Kosovo
Qeveria - Vlada - Government

Ministria e Mjedisit, Planifikimit Hapësinor dhe Infrastrukturës / Ministarstvo Životne Sredine, Prostornog Planiranja i Infrastrukture /
Ministry of Environment, Spatial Planning and Infrastructure
AGJENCIA KADASTRALE E KOSOVËS / KATASTARSKA AGENCIJA KOSOVA / KOSOVO CADASTRAL AGENCY

CERTIFIKATË / CERTIFIKAT / CERTIFICATE

NJËSIA KADASTRALE / KATASTARSKA JEDINICA / CADASTRAL UNIT : P-71712025-00337-1

Numri i lëndës / Broj Predmet / Case Referent Number: 08-942/06-0076135/24
Data dhe koha e lëshimit / Datum i vreme izdavanja / Date and time of submission: 26.11.2024 - 14:27
Komuna / Opština / Municipality: PODUJEVË / ПОДУЈЕВО / ПОДУЈЕВË
Zona kadastrale / Katastarska Zona / Cadastral Zone: Dobratn / Dobrotn / Dobratn
Zyra Kadastrale Komunale / Opštinska Katastarska Kancelarija / Municipal Cadastral Office: ПОДУЈЕВË / ПОДУЈЕВО / ПОДУЈЕВË

A. TË DHËNAT PËR NJËSINË KADASTRALE / PODACI O KATASTARSKOJ JEDINICI / CADASTRAL UNIT DATA

Numri i njësisë kadastrale Broj katastarske jedinice Cad. Unit. No.	Lloji i njësisë Vrsta Jedinice Unit Type	Lloji i pronës Vrsta Imovine Property Type	Zona U/R G/S U/R	Sipërfaqja Površina Area (m ²)	Pershkrim Opis Description	Krijuar më datën Urađeno na dan Created On	Azhuruar Azurirano Updated
P-71712025-00337-1	PARCELË / PARCELA / PARCEL	Pronë shoqërore / Društvena Imovina / Socially owned Land		136453			

A.1 ADRESA E NJËSISË KADASTRALE / ADRESA KATASTARSKE JEDINICE / CADASTRAL UNIT ADDRESS

Vendi i quajtur Mesto zvano Called place	Kodi Postal Poštanski Kod Postal Code	Emri i rrugës Naziv ulice Street name	Krijuar më datën Urađeno na dan Created On	Azhuruar Azurirano Updated
NAZUER-NAZUER				



A.2. LLOJI I SHFRYTËZIMIT / VRSTIA KORISCENJA / TYPE OF USE

Nu. Nr. / Broj / Number	Lloji i shfrytëzimit të parcelës Vrsta koriscenja parcelle Parcel Type of Use	Shfrytëzimi aktual i parcelës Trenutno koriscenje parcelle Parcel Current Use	Kualiteti i klasës Kvalitet Klase Quality Class	Sipërfaqja (m ²) Površina (m ²) Area (m ²)
1	Bujqësore Polloptre/vedho/Agriculture	Afar/Nivë Arable	Arë I. Klase 6 Nivë 6 Klase 6th Class Arable Land	136453

B. PRONARI/POSEDUESI - VLASNIK/DRŽALAC - OWNER/POSSESSOR

Të drejtat Prava Rights	Emri Imer Name	Nr. personal Identif ID. No.	Vendbanimi Prebivaliste Resident	Kodi postar Postanski kod Postal code	Hollësitë e adresës Pojedinosti adrese Address details	Pesa e pronës Deo imovine Share quota	Pershkrimi Opis Description	Azhuruar Ažurirano Updated
Posejdim individual Indy.QUALITETI DRZAVNA Single possessor	Komuna e Podujevës	600534046	PODRIJEVE / PODRIJEVO PODRIJEVE		NUHU GASHI	1/1		



REPUBLIKA E KOSOVËS / REPUBLIKA KOSOVA / REPUBLIC OF KOSOVO
QEVERIA E KOSOVËS / VLADA KOSOVA / GOVERNMENT OF KOSOVA
MINISTRIA E MJEDISIT, PLANIFIKIMIT HAPËSINOR DHE INFRASTRUKTURËS
MINISTARSTVO ŽIVOTNE SREDINE, PROSTORNOG PLANIRANJA I INFRASTRUKTURE
MINISTRY OF ENVIRONMENT, SPATIAL PLANNING AND INFRASTRUCTURE

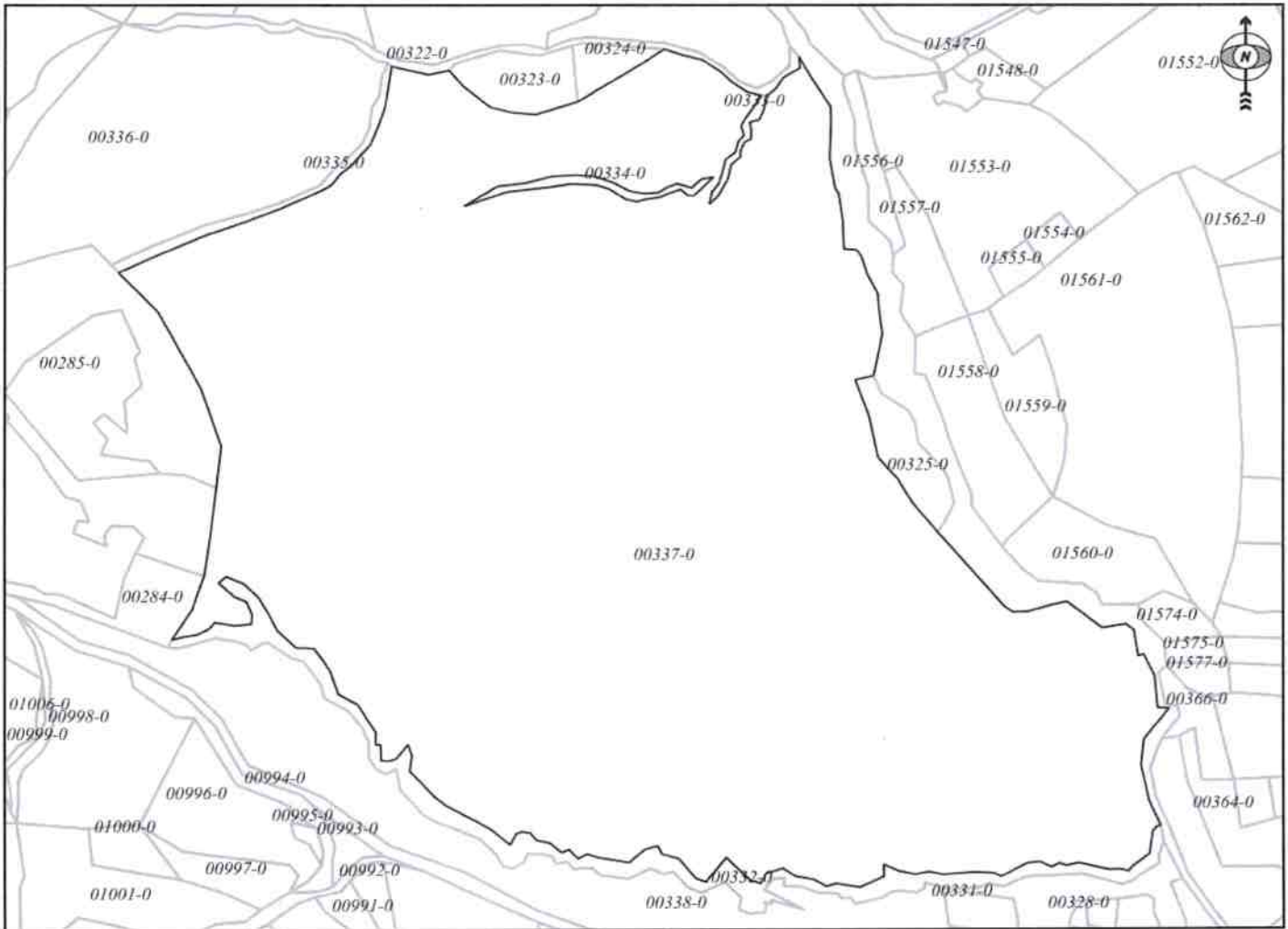
AGJENCIA KADASTRALE E KOSOVËS/ KATASTARSKA AGENCIJA KOSOVA/ KOSOVA CADASTRAL AGENCY

KOPJA E PLANIT / KOPIJA PLANA / COPY PLAN

Zyra Kadastrale Komunale/ Opštinska Katastarska Kancelarija /Municipal Cadastral Office : PODUJEVË

Zona Kadastrale / Katastarska Zona / Cadastral Zone: Dobratin

Njësia/Jedinica/Unit	Tipi/Vrsta/Type	Sipërfaqja/Povšina/Area m ²
P-71712025-00337-0		



Shkalla/Razmera/Scale: 1:4544

Punoi/Obradio/Created: Valon Beselica

Nënshkrimi/Potpis/Signature: 

Shënim/Beleška/Note:



Data/ Data/Date: 26.11.2024

Koha/ Vreme/ Time: 03:38:06

Mjeshite administrative

Komuna: **PODULJEVE**
Zona kadastrale: **Dobrotin**

Mjeshite kadastrale

Lloji i njeshise kadastrale: **Parcelle**
ID e njeshise kadastrale: **P-71712025-00337-0**

- Përfshij objektet e arkivës
- Përfshij objektet e së ardhmës

Kerho ne bazen e

Identifikuesi i proc... Valide prej Valide
3146 11-11-2014

Raporti i njeshise kadastrale dh





Republika e Kosovës

Republika Kosovo - Republic of Kosovo

Qeveria - Vlada - Government

Ministria e Mjedisit, Planifikimit Hapësinor dhe Infrastrukturës / Ministarstvo Životne Sredine, Prostornog Planiranja i Infrastrukture /

Ministry of Environment, Spatial Planning and Infrastructure

AGJENCIA KADASTRALE E KOSOVËS / KATASTARSKA AGENCIJA KOSOVA / KOSOVO CADASTRAL AGENCY

CERTIFIKATË / CERTIFIKAT / CERTIFICATE

NJËSIA KADASTRALE / KATASTARSKA JEDINICA / CADASTRAL UNIT : P-71712025-00337-2

Numri i lëndës / Broj Predmet / Case Referent Number:

08-942/06-0076135/24

Data dhe koha e lëshimit / Datum i vreme izdavanja / Date and time of submission:

26.11.2024 - 14:27

Komuna / Opština / Municipality:

PODUEJEVË / PODUEJEVO / PODUEVĚ

Zona kadastrale / Katastarska Zona / Cadastral Zone:

Dobratin / Dobrothin / Dobratin

Zyra Kadastrale Komune / Opštinska Katastarska Kancelarija / Municipal Cadastral Office:

PODUEJEVË / PODUEJEVO / PODUEVĚ

A. TË DHËNAT PËR NJËSINË KADASTRALE / PODACI O KATASTARSKOJ JEDINICI / CADASTRAL UNIT DATA

Numri i njësise kadastrale Broj katastarske jedinice Cad. Unit. No.	Lloji i njësise Vrsta Jedinice Unit Type	Lloji i pronësis Vrsta Imovine Property Type	Zona U/R G/S U/R	Sipërfaqja Površina Area (m ²)	Pershkrim Opis Description	Krijuar më datën Uradjeno na dan Created On	Azhuruar Azurirano Updated
P-71712025-00337-2	PARCELE / PARCELA / PARCEL	Pronë shoqërore / Društvena Imovina / Socially owned Land		100677			

A.1 ADRESA E NJËSISË KADASTRALE / ADRESA KATASTARSKE JEDINICE / CADASTRAL UNIT ADDRESS

Vendi i quajtur Mesto zvano Called place	Kodi Postal Poštanski Kod Postal Code	Emri i rrugës Naziv ulice Street name	Krijuar më datën Uradjeno na dan Created On	Azhuruar Azurirano Updated
NAZUER-NAZUER				



Å 2 LLOJI I SHRYTËZIMIT / VRSTA KORISCENJA / TYPE OF USE

Numri Bregj Number	Lloji i shrytëzimit të parcelës Vrsta koriscenja parcelle Parcel Type Of Use	Shrytëzimi aktual i parcelës Trenutno koriscenje parcelle Parcel Current Use	Kualiteti i Klases Kualiteti i Klases Quality Class	Sipërfaqja (m ²) Površina (m ²) Area (m ²)
1	Bujqësore Poljoprivredno/Agriculture	Kullorësi Pashnjac/pasture	Kullorësi i Klases 4 Pashnjak 4 Klase/4th r Class Pasture	100677

B. PRONARI/POSEDUESI - VLASNIK/DRŽALAC - OWNER/POSSESSOR

Te drejtat Prava Rights	Emri Ime Name	Nr. personal Iceni broj ID. No.	Vendbanimi Prebivalise Resident	Kodi postar Poštanski kod Postal code	Hallësitë e adresës Pojednostni adrese Address details	Pjesa e pronës Dio imovine Share quota	Perskribimi Opis Description	Azhuruar Azurirano Updated
Posedues individual Individuálne Drzavine Single Possessor	Komuna e Podujevës	600534946	PODRIJEVE / PODRIJEVO PODRIJEVE		NEJLI GASHI	1/1		

Harta kadastrale e Kosovës - Shfaqesi i qendjes së lartësme | Përdoruesi: Valton Besejica

Kërko në bazën e hartës kadastrale

Mjësirë administrative

Komuna: **PODULJEVË**

Zonë kadastrale: **Dobëratin**

Mjësirë kadastrale

Lloji i njësise kadastrale: **Parcela**

ID e njësise kadastrale: **P-71712025-00337-0**

- Përfshij objektet e arkivës
- Përfshij objektet e së ardhmes

Kërko në bazën e

Identifikuesi / proc... Valide prej Valide
3145 11.11.2014

Raporti i njësise kadastrale dh





Republika e Kosovës

Republika Kosovo-Republic of Kosovo

Qeveria - Vlada - Government

Ministria e Mjedisit, Planifikimit Hapësinor dhe Infrastrukturës / Ministarstvo Životne Sredine, Prostornog Planiranja i Infrastrukture /

Ministry of Environment, Spatial Planning and Infrastructure

AGJENCIA KADASTRALE E KOSOVËS / KATASTARSKA AGENCIJA KOSOVA / KOSOVO CADASTRAL AGENCY

CERTIFIKATË / CERTIFIKAT / CERTIFICATE

NJËSIA KADASTRALE / KATASTARSKA JEDINICA / CADASTRAL UNIT : P-71712027-00704-0

Numri i lëndës / Broj Predmet / Case Referent Number:

Data dhe koha e lëshimit / Datum i vreme izdavanja / Date and time of submission:

Komuna / Opština / Municipality:

Zona kadastrale / Katastarska Zona / Cadastral Zone:

Zyra Kadastrale Komunale / Opštinska Katastarska Kancelarija / Municipal Cadastral Office:

08-942/06-0076135/24

26.11.2024 - 14:29

PODUEJEVE / PODUEVO / PODUEVË

Llapshitëç E Poshtme / Donja Llapshica / Llapshitëç E Poshtme

PODUEJEVE / PODUEVO / PODUEVË

A. TË DHËNAT PËR NJËSINË KADASTRALE / PODACI O KATASTARSKOJ JEDINICI / CADASTRAL UNIT DATA

Numri i njësisë kadastrale Broj katastarske jedinice Cad. Unit. No.	Lloji i njësisë Vrsta jedinice Unit Type	Lloji i pronës Vrsta imovine Property Type	Zona U/R G/S U/R	Sipërfaqja Površina Area (m ²)	Përshkrim Opis Description	Krijuar më datën Uradjeno na dan Created On	Azhuruar Ažurirano Updated
P-71712027-00704-0	PARCELË / PARCELA / PARCEL	Pronë shoqërore / Društvena Imovina / Socially owned Land		5630			

A.1 ADRESA E NJËSISË KADASTRALE / ADRESA KATASTARSKE JEDINICE / CADASTRAL UNIT ADDRESS

Vendi i qajfur Mesto zvano Called place	Kodi Postal Poštanski Kod Postal Code	Emri i rrugës Naziv ulice Street name	Krijuar më datën Uradjeno na dan Created On	Azhuruar Ažurirano Updated
ARA-NËN VORREZA				



A2.LLOJI I SHFRYTËZIMIT / VRSTA KORISCENJA / TYPE OF USE

Numri Brol Number	Lloji i shfrytëzimit të parcelës Vrsta korisçenja parcelle Parcel Type Of Use	Shfrytëzimi aktual i parcelës Trenutno korisçenje parcelle Parcel Current Use	Kualiteti i klasës Kualiteti i klasë Quality Class	Sipërfaqja (m ²) Površina (m ²) Area (m ²)
1	Bujqësore Poljoprovredna/Agriculture	Kullosë Pastajqarëpasture	Kullosë E Klasës 2/Pastajq 2 Klasse 2nd Class Pasture	5630

B. PRONAR/POSEDUESI - VLASNIK/DRŽALAC - OWNER/POSSESSOR

Të drejtat Prava Rights	Emri i Ime Name	Nr. personal Lacem brolj ID. No.	Vendbanimi Prebivalise Resident	Kodi postar Postanski kod Postal code	Hollësi të adresës Pojedinosi adrese Address details	Pjesa e pronës Deo imovine Share quota	Përshkrimi Opis Description	Azhurnar Azurirano Updated
Posedim individual Indiv idetualna Drazovina Single Possessor	Komuna e Podujevës	6005349416	PODUEVË / PODJEVË PODJEVË		NOHI GASHI	1/1		



REPUBLIKA E KOSOVËS / REPUBLIKA KOSOVA / REPUBLIC OF KOSOVO
QEVERIA E KOSOVËS / VLADA KOSOVA / GOVERNMENT OF KOSOVA
MINISTRIA E MJEDISIT, PLANIFIKIMIT HAPËSINOR DHE INFRASTRUKTURËS
MINISTARSTVO ŽIVOTNE SREDINE, PROSTORNOG PLANIRANJA I INFRASTRUKTURE
MINISTRY OF ENVIRONMENT, SPATIAL PLANNING AND INFRASTRUCTURE

AGJENCIA KADASTRALE E KOSOVËS/ KATASTARSKA AGENCIJA KOSOVA/ KOSOVA CADASTRAL AGENCY
KOPJA E PLANIT / KOPIJA PLANA / COPY PLAN

Zyra Kadastrale Komunale/ Opštinska Katastarska Kancelarija /Municipal Cadastral Office : PODUJEVË
Zona Kadastrale / Katastarska Zona / Cadastral Zone: Llapashticë E Poshtme

Njësia/Jedinica/Unit	Tipi/Vrsta/Type	Sipërfaqja/Povšina/Area m ²
P-71712027-00704-0	Parcelë / Parcela / Parcel	5630



Shkalla/Razmera/Scale: 1:1250



Punoi/Obradio/Created: Valon Beselica

Nënshkrimi/Potpis/Signature:

Shënim/Beleška/Note:

Data/ Data/Date: 26.11.2024

Koha/ Vreme/ Time: 03:04:13

Harita Kadastre e Kosovës - Sinopsis | gjenies se tanisme | Përdoruesi: Valon Beselica

Kërkim në bazën e hartës kadastrale: **Kërkim në bazën e**

Njësitë administrative

Komuna: **PODULJEVË**
Zona kadastrale: **Llapshicë E Poshtme**

Njësitë kadastrale

Lloji i njësisë kadastrale: **Parcelle**
ID e njësisë kadastrale: **P-71/12027-00704-0**

- Përfaqësimi i objektit e arkivës
- Përfaqësimi i objektit e se ardhmës

Identifikuesi i proc.: **192478** Valide prej: **28.05.2019** Valide:

Raporti i njësisë kadastrale an





Republika e Kosovës

Republika Kosovo-Republic of Kosovo

Qeveria - Vlada - Government

Ministria e Mjedisit, Planifikimit Hapësinor dhe Infrastrukturës / Ministarstvo Životte Sredine, Prostornog Planiranja i Infrastrukture /

Ministry of Environment, Spatial Planning and Infrastructure

AGJENCIA KADASTRALE E KOSOVËS / KATASTARSKA AGENCIJA KOSOVA / KOSOVO CADASTRAL AGENCY

CERTIFIKATË / CERTIFIKAT / CERTIFICATE

NJËSIA KADASTRALE / KATASTARSKA JEDINICA / CADASTRAL UNIT : P-71712027-00706-0

Numri i lëndës / Broj Predmet / Case Referent Number:

Data dhe koha e lëshimit / Datum i vrene izdavanja / Date and time of submission:

Komuna / Opština / Municipality:

Zona kadastrale / Katastarska Zona / Cadastral Zone:

Zyra Kadastrale Komune / Opštinska Katastarska Kancelarija / Municipal Cadastral Office:

08-942/06-0076474/24

27.11.2024 - 14:56

PODUEVË / PODUEVO / PODUEVĚ

Lipashitëç / E Poshtme / Donja Lipaštica / Lipashitëç / E Poshtme

PODUEVË / PODUEVO / PODUEVĚ

A. TË DHËNAT PËR NJËSINË KADASTRALE / PODACI O KATASTARSKOJ JEDINICI / CADASTRAL UNIT DATA

Numri i njësise kadastrale Broj katastarske jedinice Cad. Unit. No.	Lloji i njësise Vrsta jedinice Unit Type	Lloji i pronës Vrsta imovine Property Type	Zona U/R G/S U/R	Sipërfaqja Površina Area (m ²)	Përshkrim Opis Description	Krijuar më daten Uradjeno na dan Created On	Azhuruar Azurirano Updated
P-71712027-00706-0	PARCELË / PARCELA / PARCEL	Pronë shoqërore / Društvena Imovina / Socially owned Land		4307			

A.1 ADRESA E NJËSISË KADASTRALE / ADRESA KATASTARSKE JEDINICE / CADASTRAL UNIT ADDRESS

Vendi i quajtur Mesto zvano Called place	Kodi Postal Poštanski kod Postal Code	Emri i rrugës Naziv ulice Street name	Krijuar më datën Uradjeno na dan Created On	Azhuruar Azurirano Updated
ARA-NËN VORREZA				



A:2 LLOJI I SHFRYTËZIMIT / VRSTA KORISCENJIA / TYPE OF USE

Numri Broj Number	Lloji i shfrytëzimit të parcelës Vrsta koriscenja parcele Parcel Type Of Use	Shfrytëzimi aktual i parcelës Trenuto koriscenja parcele Parcel Current Use	Kualiteti i klasës Kualiteti klase Quality Class	Sipërfaqja (m ²) Površina (m ²) Area (m ²)
1	Bujqësore/Poljoprivredno/Agriculture	Kullosar/Pashnjac/pasture	Kullose E Klases 2/Pashnjak 2 Klase/2nd Class Pasture	4307

B. PRONARI/POSEDUESI - VLASNIK/DRŽALAC - OWNER/POSSESSOR

Të drejtat Prava Rights	Emri Ime Name	Nr. personal Licen broj ID, No.	Vendbanimi Prehvaliste Resident	Kodi postar Postanski kod Postal code	Hollësitë e adresës Pojedinositi adrese Address details	Pjesa e pronës Deo inovine Share quota	Pershkrimi Opis Description	Azhuruar Azuritano Updated
Posedim individual / Individuaina Drzavina / Single possessor	Komuna e Podujevës	600534946	PODUEVE / PODUEVO / PODIYE /		NUHI GASHI	1/1		



REPUBLIKA E KOSOVËS / REPUBLIKA KOSOVA / REPUBLIC OF KOSOVO
QEVERIA E KOSOVËS / VLADA KOSOVA / GOVERNMENT OF KOSOVA
MINISTRIA E MJEDISIT, PLANIFIKIMIT HAPËSINOR DHE INFRASTRUKTURËS
MINISTARSTVO ŽIVOTNE SREDINE, PROSTORNOG PLANIRANJA I INFRASTRUKTURE
MINISTRY OF ENVIRONMENT, SPATIAL PLANNING AND INFRASTRUCTURE


AGJENCIA KADASTRALE E KOSOVËS/ KATASTARSKA AGENCIJA KOSOVA/ KOSOVA CADASTRAL AGENCY
KOPJA E PLANIT / KOPIJA PLANA / COPY PLAN

Zyra Kadastrale Komunale/ Opštinska Katastarska Kancelarija /Municipal Cadastral Office : PODUJEVË
Zona Kadastrale / Katastarska Zona / Cadastral Zone: Llapashticë E Poshtme

Njësia/Jedinica/Unit	Tipi/Vrsta/Type	Sipërfaqja/Povšina/Area m ²
P-71712027-00706-0	Parcelë / Parcela / Parcel	4307



Shkalla/Razmera/Scale: 1:1302

Punoi/Obradio/Created: Valon Beselica
Nënshkrimi/Potpis/Signature: 
Shënim/Beleška/Note:



Data/ Data/Date: 27.11.2024
Koha/ Vreme/ Time: 02:58:44

Harta kadastrale e Kosovës - Shfaqesë / gjendjes së tanishme / Përdoruesi: Valton Beeslicca

Kërko në bazën e hartës kadastrale: Kërko në bazën e hartës kadastrale:

Njësiti administrative

Komuna: **PODUEVË**
Zonë kadastrale: **Llapashticë E Poshtme**

Njësiti kadastrale


Lloji i njësise kadastrale: **Parcelle**
ID e njësise kadastrale: **P-71712027-00706-0**

- Përshihni objektet e arkivës
- Përshihni objektet e se ardhimes

Kërko në bazën e hartës kadastrale

Identifikuesi i proc... Valide pftel Valide
192418 28.05.2019

Raporti i njësise kadastrale dt





Republika e Kosovës

Republica Kosovo-Republic of Kosovo

Qeveria - Vlada - Government

Ministria e Mjedisit, Planifikimit Hapësinor dhe Infrastrukturës / Ministarstvo Životne Sredine, Prostornog Planiranja i Infrastrukture /

Ministry of Environment, Spatial Planning and Infrastructure

AGJENCIA KADASTRALE E KOSOVËS / KATASTARSKA AGENCIJA KOSOVA / KOSOVO CADASTRAL AGENCY

CERTIFIKATË / CERTIFIKAT / CERTIFICATE

NJËSIA KADASTRALE / KATASTARSKA JEDINICA / CADASTRAL UNIT : P-71712018-01273-0

Numri i lëndës / Broj Predmet / Case Referent Number:

08-942/06-0076135/24

Data dhe koha e lëshimit / Datum i vreme izdavanja / Date and time of submission:

26.11.2024 - 14:24

Komuna / Opština / Municipality:

PODUEVË / PODUJEVO / PODUJEVË

Zona kadastrale / Katastarska Zona / Cadastral Zone:

Llapshicë E Epërme / Gornja Lapaštica / Llapshicë E Epërme

Zyra Kadastrale Komune / Opštinska Katastarska Kancelarija / Municipal Cadastral Office:

PODUEVË / PODUJEVO / PODUJEVË

A. TË DHËNAT PËR NJËSINË KADASTRALE / PODACI O KATASTARSKOJ JEDINICI / CADASTRAL UNIT DATA

Numri i njësisë kadastrale Broj katastarske jedinice Cad. Unit. No.	Lloji i njësisë Vrsta Jedinice Unit Type	Lloji i pronës Vrsta imovine Property Type	Zona U/R G/S U/R	Superfaqja Površina Area (m ²)	Pëshkrim Opis Description	Krijuar më datën Urađeno na dan Created On	Azhuruar Ažurirano Updated
P-71712018-01273-0	PARCELE / PARCELA / PARCEL.	Pronë shoqërore / Društvena Imovina / Socially owned Land		9421			

A.1 ADRESA E NJËSISË KADASTRALE / ADRESA KATASTARSKE JEDINICE / CADASTRAL UNIT ADDRESS

Vendi i quajtur Mesto zvano Called place	Kodi Postal Poštanski Kod Postal Code	Emri i rrugës Naziv ulice Street name	Krijuar më datën Urađeno na dan Created On	Azhuruar Ažurirano Updated
DIERRINA-RRUGA				



A.2 LLOJTI I SHFRYTËZIMIT / VRSTA KORISCENJA / TYPE OF USE

Numbri i Broj Number	Lloji i shfrytëzimit të parcelës Vrsta koriscenja parcele Parcel Type Of Use	Shfrytëzimi aktual i parcelës Trenutno koriscenje parcele Parcel Current Use	Kualiteti i klasës Kvalitet klase Quality Class	Sipërfaqja Površina Area (m ²)
1	Tokë Tjetër/Ostalo Zemljiste/Other Land	Jo Pjellore/Neplodno/Unproductive		9421

B. PRONAR/POSEDUESI - VLASNIK/DRŽALAC - OWNER/POSSESSOR

Te drejtat Prava Rights	Emri Ime Name	Nr. personal Licni broj ID. No.	Vendbanimi Prebivaliste Resident	Kodi postar Poštanski kod Postal code	Hollësitë e adresës Pojednosti adrese Address details	Pjesa e pronës Deo imovine Share quota	Pershkrimi Opis Description	Azhuruar Ažurirano Updated
Posedim individual / Individualna Drzavina / Single possessor	Komuna e Podujevës	600534946	PODUEVE / PODUEVO / PODIEVE /		NUHI GASHI	1/1		



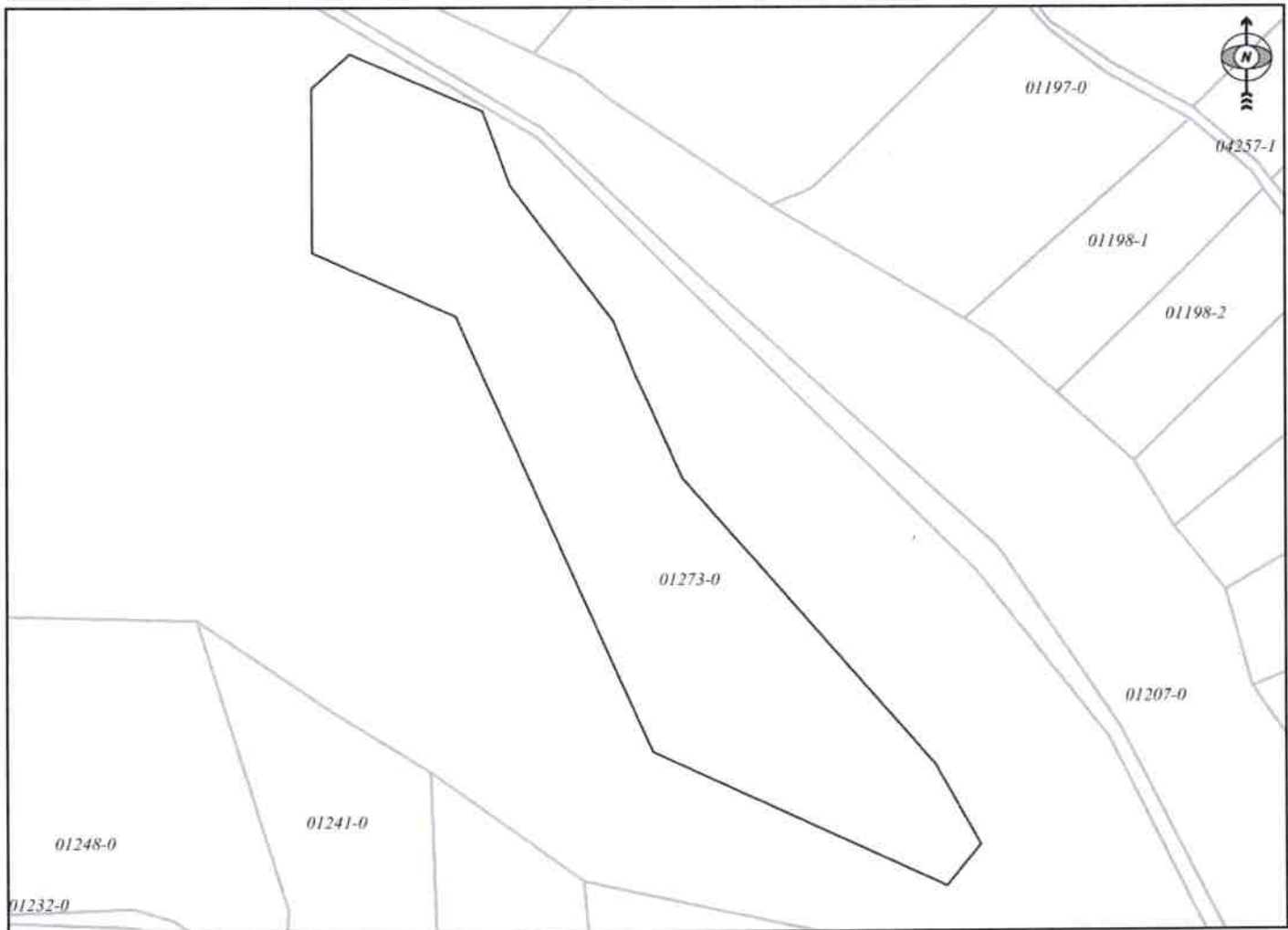
REPUBLIKA E KOSOVËS / REPUBLIKA KOSOVA / REPUBLIC OF KOSOVO
QEVERIA E KOSOVËS / VLADA KOSOVA / GOVERNMENT OF KOSOVA
MINISTRIA E MJEDISIT, PLANIFIKIMIT HAPËSINOR DHE INFRASTRUKTURËS
MINISTARSTVO ŽIVOTNE SREDINE, PROSTORNOG PLANIRANJA I INFRASTRUKTURE
MINISTRY OF ENVIRONMENT, SPATIAL PLANNING AND INFRASTRUCTURE

AGJENCIA KADASTRALE E KOSOVËS/ KATASTARSKA AGENCIJA KOSOVA/ KOSOVA CADASTRAL AGENCY

KOPJA E PLANIT / KOPIJA PLANA / COPY PLAN

Zyra Kadastrale Komunale/ Opštinska Katastarska Kancelarija /Municipal Cadastral Office : PODUJEVË
Zona Kadastrale / Katastarska Zona / Cadastral Zone: Llapashticë e Epërme

Njësia/Jedinica/Unit	Tipi/Vrsta/Type	Sipërfaqja/Povšina/Area m ²
P-71712018-01273-0	Parcelë / Parcela / Parcel	9421



Shkalla/Razmera/Scale: 1:1690

Punoi/Obradio/Created: Valon Beselica

Nënshkrimi/Potpis/Signature: 

Shënim/Beleška/Note:



Data/ Data/Date: 26.11.2024

Koha/ Vreme/ Time: 03:14:33

Harta kadastrale e Kosovës - shfaqesi i gjendjes së tanshme | Përdoruesi: Valon Beseqica

Njësiti administrativ
Komuna: **PODUJEVJE**
Zonë kadastrale: **Liposhtice e Epërme**

Njësiti kadastrale
Lloji i njësise kadastrale: **Parcelle**
ID e njësise kadastrale: **P-71712018-01273-0**

Përfaqshij objektet e arkivës
 Përfaqshij objektet e se ardhmës

Identifikuesi i proc... **4711** | Valtje prief **24.12.2014** | Valtje

Raporti i njësise kadastrale dh





Republika e Kosovës

Republika Kosovo - Republic of Kosovo

Qeveria - Vlada - Government

Ministria e Mjedisit, Planifikimit Hapësinor dhe Infrastrukturës / Ministarstvo Životne Sredine, Prostornog Planiranja i Infrastrukture /
Ministry of Environment, Spatial Planning and Infrastructure

AGJENCIA KADASTRALE E KOSOVËS / KATASTARSKA AGENCIJA KOSOVA / KOSOVO CADASTRAL AGENCY

CERTIFIKATË / CERTIFIKAT / CERTIFICATE

NJËSIA KADASTRALE / KATASTARSKA JEDINICA / CADASTRAL UNIT : P-71712018-01274-0

Numri i lëndës / Broj Predmet / Case Referent Number:	08-942/06-0076135/24
Data dhe koha e tëshimit / Datum i vreme izdavanja / Date and time of submission:	26.11.2024 - 14:23
Komuna / Opština / Municipality:	PODULJEVË / ПОДУЛЈЕВО / ПОДУЛЈЕ
Zona kadastrale / Katastarska Zona / Cadastral Zone:	Llapshiticë E Epërme / Gornja Lapaštica / Llapshiticë E Epërme
Zyra Kadastrale Komunale / Opštinska Katastarska Kancelarija / Municipal Cadastral Office:	PODULJEVË / ПОДУЛЈЕВО / ПОДУЛЈЕ

A. TË DHËNAT PËR NJËSINË KADASTRALE / PODACI O KATASTARSKOJ JEDINICI / CADASTRAL UNIT DATA

Numri i njësise kadastrale Broj katastarske jedinice Cad. Unit. No.	Lloji i njësise Vrsta jedinice Unit Type	Lloji i pronës Vrsta imovine Property Type	Zona U/R G/S U/R	Sipërfaqja Površina Area (m ²)	Përshkrim Opis Description	Krijuar më datën Uradjeno na dan Created On	Azhuruar Ažurirano Updated
P-71712018-01274-0	PARCELE / PARCELA / PARCEL	Pronë shoqërore / Društvena Imovina / Socially owned Land		185024			

A.1 ADRESA E NJËSISË KADASTRALE / ADRESA KATASTARSKE JEDINICE / CADASTRAL UNIT ADDRESS

Vendi i quajtur Mesto zvano Called place	Kodi Postal Poštanski Kod Postal Code	Emri i rrugës Naziv ulice Street name	Krijuar më datën Uradjeno na dan Created On	Azhuruar Ažurirano Updated
DIJERRINA-RRUGA				



A.2 LLOJIT I SHFRYTËZIMIT / VRSTA KORISCIENJA / TYPE OF USE

Numri Broj Number	Lloji i shfrytëzimit të parcelës Vrsta korisçenja parcele Parcel Type Of Use	Shfrytëzimi aktual i parcelës Trenutno korisçenje parcele Parcel Current Use	Kualiteti i klasës Kvaliteti Klasse Quality Class	Sipërfaqja (m ²) Površina (m ²) Area (m ²)
1	Pyjorësimsko/oresty Pyjorësimskoi orestiv	1 lokal Pyjorësimsko zemljište 1 orest 1 lokal Pyjorësimsko zemljište 1 orest	Mat I Klasës A/Suma 3 Klasë A/d Class Forest	122224
2	Pyjorësimskoi orestiv	1 lokal Pyjorësimsko zemljište 1 orest	Mat I Klasës 4 Suma 4 Klasë 4/b Class Forest	62800

B. PRONARI/POSEDUESI - VLASNIK/DRŽALAC - OWNER/POSSESSOR

Te drejtat Prava Rights	Emri Ime Name	Nr. personal Ident. broj ID. No.	Vendbanimi Prebivalište Resident	Kodi postar Postanski kod Postal code	Hollësitë e adresës Pojednosti adrese Address details	Pjesa e pronës Deo imovine Share quota	Përshkrimi Opis Description	Azhuaruar Ažurirano Updated
Posejduin individual Indiv. vlasnik Single possessor	Komuna e Podujevës	600534946	PODRIJEVË / PODRIJEVË		NOHI GASHI	1/1		

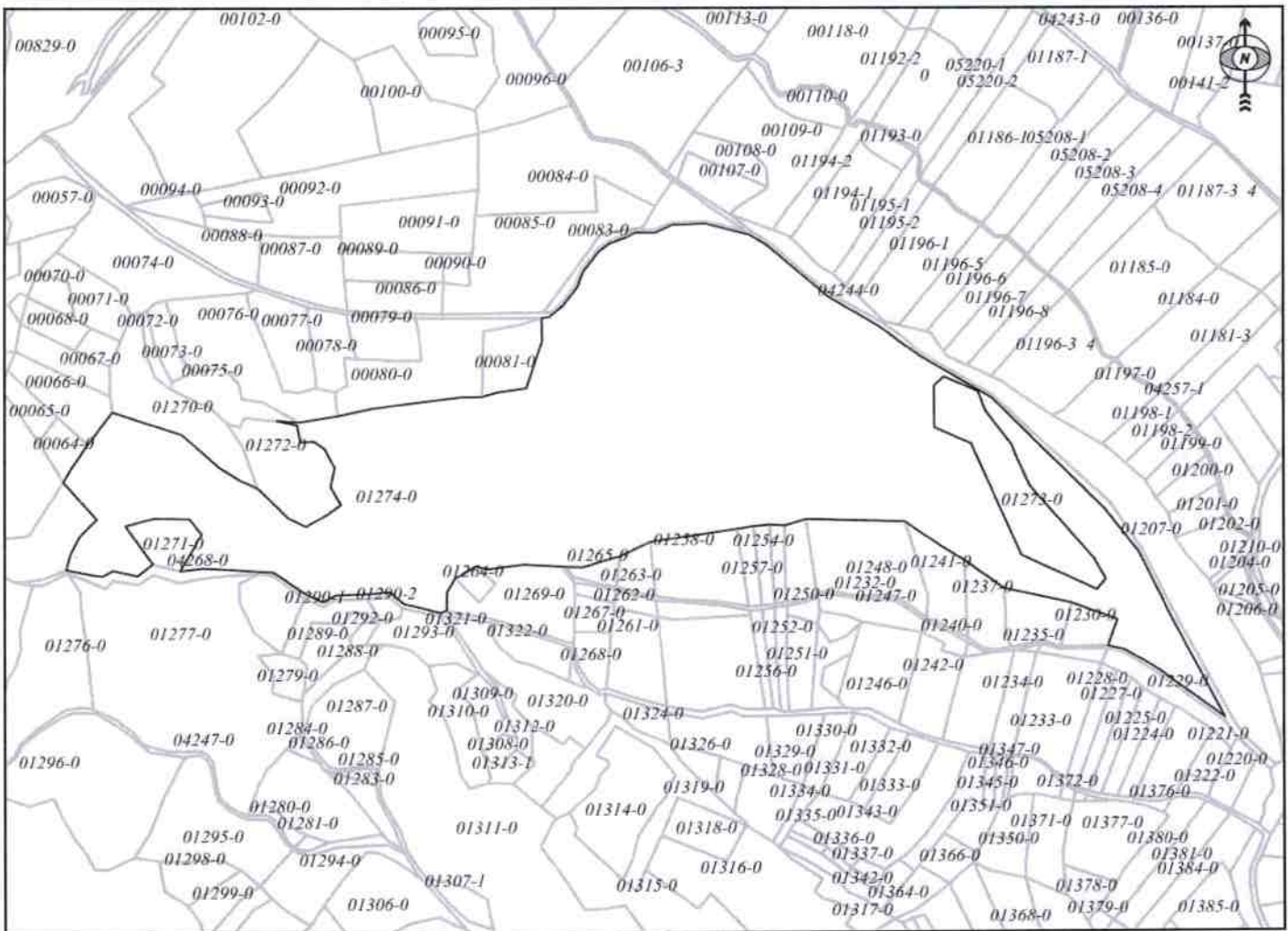


REPUBLIKA E KOSOVËS / REPUBLIKA KOSOVA / REPUBLIC OF KOSOVO
 QEVERIA E KOSOVËS / VLADA KOSOVA / GOVERNMENT OF KOSOVA
 MINISTRIA E MJEDISIT, PLANIFIKIMIT HAPËSINOR DHE INFRASTRUKTURËS
 MINISTARSTVO ŽIVOTNE SREDINE, PROSTORNOG PLANIRANJA I INFRASTRUKTURE
 MINISTRY OF ENVIRONMENT, SPATIAL PLANNING AND INFRASTRUCTURE

AGJENCIA KADASTRALE E KOSOVËS/ KATASTARSKA AGENCIJA KOSOVA/ KOSOVA CADASTRAL AGENCY
 KOPJA E PLANIT / KOPIJA PLANA / COPY PLAN

Zyra Kadastrale Komunale/ Opštinska Katastarska Kancelarija /Municipal Cadastral Office : PODUJEVË
 Zona Kadastrale / Katastarska Zona / Cadastral Zone: Llapashticë e Epërme

Njësia/Jedinica/Unit	Tipi/Vrsta/Type	Sipërfaqja/Povšina/Area m ²
P-71712018-01274-0	Parcelë / Parcela / Parcel	185024



Harta Kadastrale e Kosovës - Shfaqesë / gjendjes së tanishme / Përdoruesi: Valon Besedica

Kërkim në bazën e hartës kadastrale

Mjeshitë administrative

Komuna: **PODULJEVË**

Zonë kadastrale: **Llapashticë e Epërme**

Mjeshitë kadastrale

Lloji i njësive kadastrale: **Parcelle**

ID e njësive kadastrale: **P-71/2018-01274-0**

- Përfshij objektet e arkivës
- Përfshij objektet e së ardhmës

Kërkim në bazën e

Identifikuesi / proc... Valide prej Valide
4771 24.12.2014

Raporti i njësive kadastrale dh





Republika e Kosovës
Republika Kosovo-Republic of Kosovo
Qeveria - Vlada - Government

Ministria e Mjetitsh, Planifikimit Hapësinor dhe Infrastrukturës / Ministrstvo Životte Sredine, Prostornog Planiranja i Infrastruktore /
Ministry of Environment, Spatial Planning and Infrastructure
AGJENCIA KADASTRALE E KOSOVËS / KATASTARSKA AGENCIJA KOSOVA / KOSOVO CADASTRAL AGENCY

CERTIFIKATË / CERTIFIKAT / CERTIFICATE

NJËSIA KADASTRALE / KATASTARSKA JEDINICA / CADASTRAL UNIT : P-71712029-00202-1

Numri i lëndës / Broj Predmet / Case Referent Number:

Data dhe koha e lëshimit / Datum i vreme izdavanja / Date and time of submission:

Komuna / Opština / Municipality:

Zona kadastrale / Katastarska Zona / Cadastral Zone:

Zyra Kadastrale Komunale / Opštinska Katastarska Kancelarija / Municipal Cadastral Office:

08-942/06-0076135/24

26.11.2024 - 14:24

PODUEVË / PODUEVO / PODUEVĚ

Lupç 1 Poshtëm / Donje Ljupe / Lupç 1 Poshtëm

PODUEVË / PODUEVO / PODUEVĚ

A. TË DHËNAT PËR NJËSINË KADASTRALE / PODACI O KATASTARSKOJ JEDINICI / CADASTRAL UNIT DATA

Numri i njësisë kadastrale Broj katastarske jedinice Cad. Unit. No.	Lloji i njësisë Vista Jedinice Unit Type	Lloji i pronës Vista imovine Property Type	Zona U/R G/S U/R	Sipërfaqja Površina Area (m ²)	Përkrahim Opis Description	Krijuar më datën Urađeno na dan Created On	Azhuruar Azurirano Updated
P-71712029-00202-1	PARCELË / PARCELA / PARCEL	/ /	Rural	44773	REXHISTRU I PARAQITJEVE NR.REND.4/07 DT.15.05.07		

A.1 ADRESA E NJËSISË KADASTRALE / ADRESA KATASTARSKE JEDINICE / CADASTRAL UNIT ADDRESS

Vendi i quajtur Mesto zvano Called place	Kodi Postal Poštanski Kod Postal Code	Emri i rrugës Naziv ulice Street name	Krijuar më datën Urađeno na dan Created On	Azhuruar Azurirano Updated
BUGURDOLL-BUGURDOLL				



A211LOJII SHFRYTËZIMIT / VRSTA KORISCENJA / TYPE OF USE

Numri Broji Number	Lloji i shfrytëzimit të parcelës Vrsta korisçenja parcelë Parcel Type Of Use	Shfrytëzimi aktual i parcelës Trenutho korisçenje parcelë Parcel Current Use	Kualiteti i klasës Kualiteti i klasës Quality Class	Supërfaqja (m ²) Površina (m ²) Area (m ²)
1	Udhëqesore Poliproporcional/Agriculture	Kullësore Pashjake/pasture	Kullësorë E Klasës + Pashjake + Klasë 4th Class Pasture	44773 4

B. PRONARI/POSEDUESI - VLASNIK/DRŽALAC - OWNER/POSSESSOR

Të drejtat Prava Rights	Emri Ime Name	Nr. personal Licenç broji ID. No.	Vendbanimi Prebivaliste Resident	Kodi postar Postanski kod Postal code	Hollësitë e adresës Poçudnostni adrese Address details	Pjesa e pronës Deo imovine Share quota	Përshkrimi Opis Description	Azhuruar Azurirano Updated
Posedim individual Individualna Društvena Single possessor	Komuna e Podujevës	609534946	PODRIJEVE / PODRIJEVO PODRIJEVE		NICHE GASHI	1/1	REKONSTRUKCIONA OPTEVA NR.REKOND.487 DE 15.05.07	



REPUBLIKA E KOSOVËS / REPUBLIKA KOSOVA / REPUBLIC OF KOSOVO
QEVERIA E KOSOVËS / VLADA KOSOVA / GOVERNMENT OF KOSOVA
MINISTRIA E MJEDISIT, PLANIFIKIMIT HAPËSINOR DHE INFRASTRUKTURËS
MINISTARSTVO ŽIVOTNE SREDINE, PROSTORNOG PLANIRANJA I INFRASTRUKTURE
MINISTRY OF ENVIRONMENT, SPATIAL PLANNING AND INFRASTRUCTURE

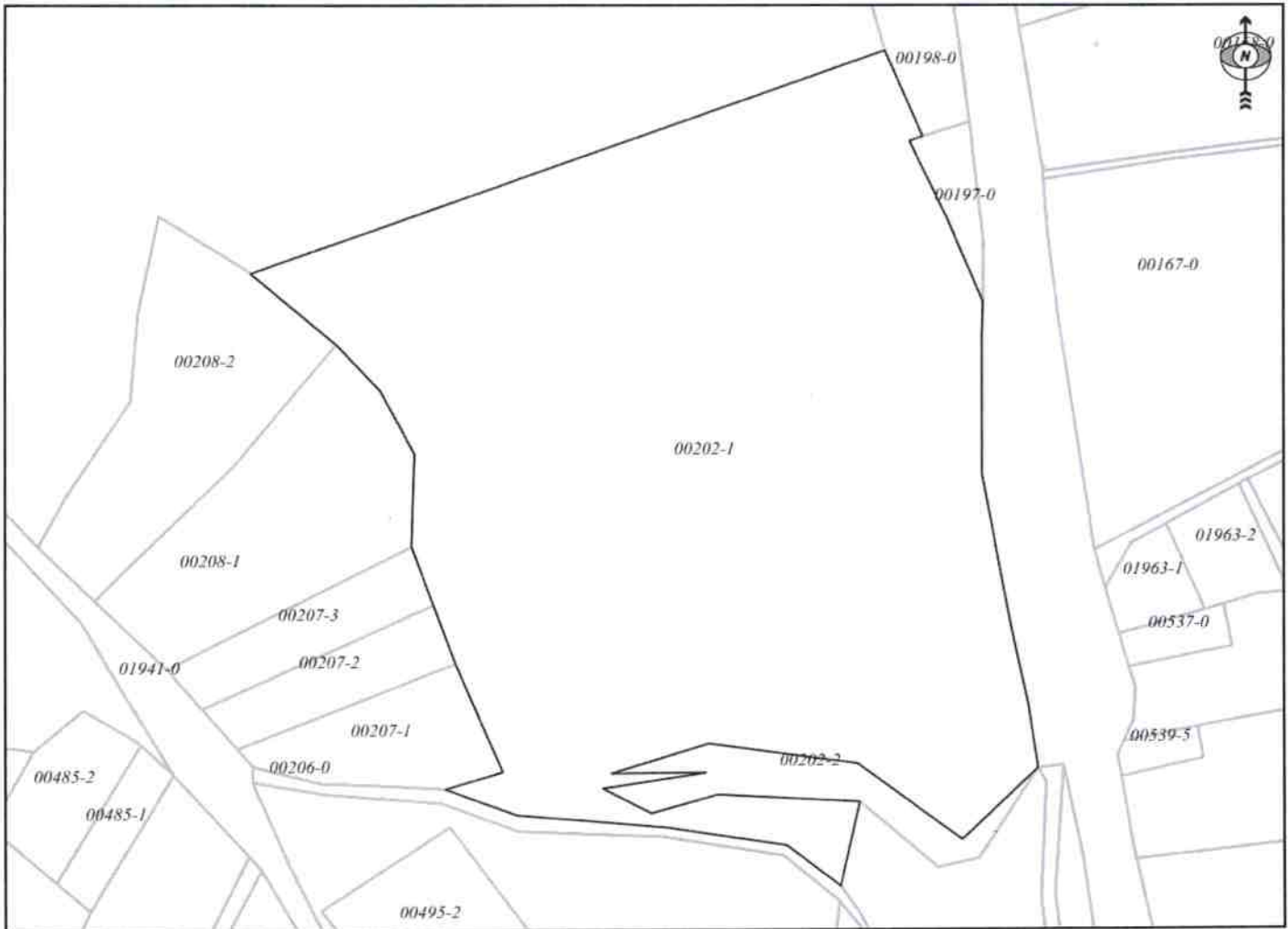
AGJENCIA KADASTRALE E KOSOVËS/ KATASTARSKA AGENCIJA KOSOVA/ KOSOVA CADASTRAL AGENCY

KOPJA E PLANIT / KOPIJA PLANA / COPY PLAN

Zyra Kadastrale Komunale/ Opštinska Katastarska Kancelarija /Municipal Cadastral Office : PODUJEVË

Zona Kadastrale / Katastarska Zona / Cadastral Zone: Lupç / Poshtëm

Njësia/Jedinica/Unit	Tipi/Vrsta/Type	Sipërfaqja/Povšina/Area m ²
P-71712029-00202-1	Parcelë / Parcela / Parcel	44773



Shkalla/Razmera/Scale: 1:2283

Punoi/Obradio/Created: Valon Beselica

Nënshkrimi/Potpis/Signature: 

Shënim/Beleška/Note:



Data/ Data/Date: 26.11.2024

Koha/ Vreme/ Time: 03:11:20

Kërkim në bazën e hartës kadastrale

Mjeshtë administrative

Komuna: **PODUJEVË**

Zonë kadastrale: **Lupç 1 Pohtëm**

Mjeshtë kadastrale

Parcelle

Lloji i njësise kadastrale:

ID e njësise kadastrale: **P-71712029-00202-1**

Përkishi objektet e arkivës

Përkishi objektet e ve ardhimes

Kërkim në bazën e

Identifikuesi / proc.: **542620** Valide prej: **26 11 2024** Valide

Raporti i njësise kadastrale dh





Republika e Kosovës
Republika Kosovo-Republic of Kosovo
Qeveria - Vlada - Government

Ministria e Mjedisit, Planifikimit Hapësinor dhe Infrastrukturës / Ministarstvo Životne Sredine, Prostornog Planiranja i Infrastrukture /
Ministry of Environment, Spatial Planning and Infrastructure
AGJENCIA KADASTRALE E KOSOVËS / KATASTARSKA AGENCIJA KOSOVA / KOSOVO CADASTRAL AGENCY

CERTIFIKATË / CERTIFIKAT / CERTIFICATE

NJËSIA KADASTRALE / KATASTARSKA JEDINICA / CADASTRAL UNIT : P-71712029-00202-2

Numri i lëndës / Broj Predmet / Case Referent Number: 08-942/06-0076135/24
Data dhe koha e lëshimit / Datum i vreme izdavanja / Date and time of submission: 26.11.2024 - 14:24
Komuna / Opština / Municipality: PODUJEVË / ПОДУЈЕВО / ПОДУЈЕВË
Zona kadastrale / Katastarska Zona / Cadastral Zone: Llapë I Poshtëm / Donje Ljupce / Lajpc I Poshtëm
Zyra Kadastrale Komunale / Opštinska Katastarska Kancelarija / Municipal Cadastral Office: PODUJEVË / ПОДУЈЕВО / ПОДУЈЕВË

A. TË DHËNAT PËR NJËSINË KADASTRALE / PODACI O KATASTARSKOJ JEDINICI / CADASTRAL UNIT DATA

Numri i njësisë kadastrale Broj katastarske jedinice Cad. Unit. No.	Lloji i njësisë Vrsta Jedinice Unit Type	Lloji i pronës Vrsta Imovine Property Type	Zona U/R G/S U/R	Sipërfaqja Površina Area (m ²)	Përshkrim Opis Description	Krijuar më datën Urađeno na dan Created On	Azhuruar Ažurirano Updated
P-71712029-00202-2	PARCELE / PARCELA / PARCEL	Pronë shoqërore / Društvena Imovina / Socially owned Land		1908			

A.1 ADRESA E NJËSISË KADASTRALE / ADRESA KATASTARSKE JEDINICE / CADASTRAL UNIT ADDRESS

Vendi i quajtur Mesto zvano Called place	Kodi Postal Poštanski Kod Postal Code	Emri i rrugës Naziv ulice Street name	Krijuar më datën Urađeno na dan Created On	Azhuruar Ažurirano Updated
BUGURDOLL-BUGURDOLL				

A.2. LLOJTI SHRYTËZIMIT / VRSTA KORISCENJA / TYPE OF USE

Numri Broy Number	Lloji i shrytëzimit të parcelës Vrsta koriscenja parcelë Parcel Type Of Use	Shrytëzimi aktual i parcelës Trenutno koriscenje parcelë Parcel Current Use	Kualiteti i klasës Kvalitet Klasse Quality Class	Sipërfaqja (m ²) Površina (m ²) Area
1	Fokë Tjetër Osale Zemijske Other and	Jo Përlbonë Nепroduktivni Unproductive		1908

B. PRONARI/POSEDUESI - VLASNIK/DRŽALAC - OWNER/POSSESSOR

Të drejtat Prava Rights	Emri Ime Name	Nr. personal Licenç broy ID. No.	Vendbanimi Prebivalište Resident	Kodi postar Poštanski kod Postal code	Hollësitë e adresës Pojednosti adrese Address details	Pjesa e pronës Deo inovine Share quota	Përshkrimi Opis Description	Azhurnuar Ažurirano Updated
Posedim individual Individualna Druvina Single possessor	Komuna e Podujevës	600534946	PODULJEVË / ПОДУЈЕВЉЕ		NENI GASHI	1/1		

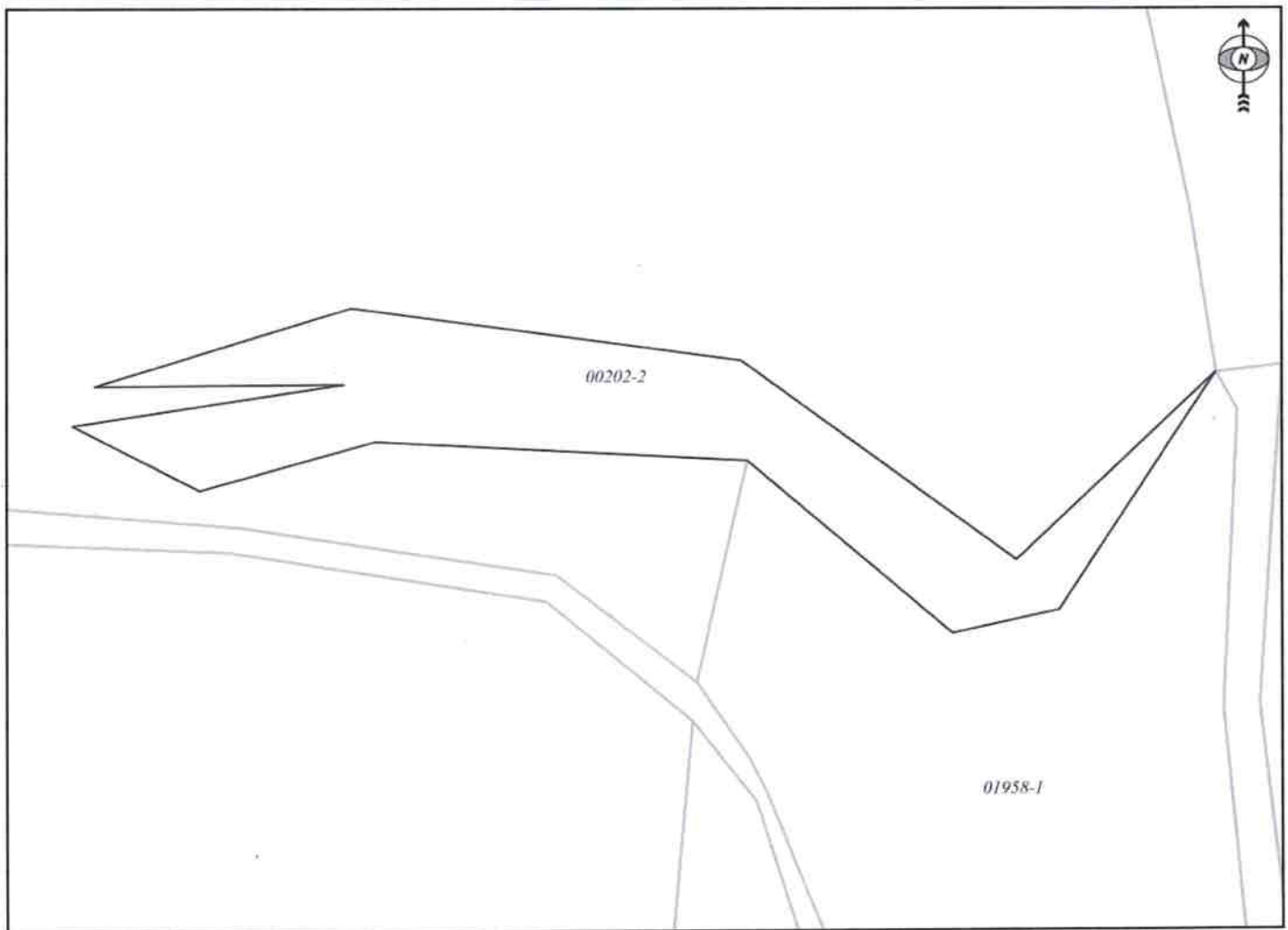


REPUBLIKA E KOSOVËS / REPUBLIKA KOSOVA / REPUBLIC OF KOSOVO
QEVERIA E KOSOVËS / VLADA KOSOVA / GOVERNMENT OF KOSOVA
MINISTRIA E MJEDISIT, PLANIFIKIMIT HAPËSINOR DHE INFRASTRUKTURËS
MINISTARSTVO ŽIVOTNE SREDINE, PROSTORNOG PLANIRANJA I INFRASTRUKTURE
MINISTRY OF ENVIRONMENT, SPATIAL PLANNING AND INFRASTRUCTURE

AGJENCIA KADASTRALE E KOSOVËS/ KATASTARSKA AGENCIJA KOSOVA/ KOSOVA CADASTRAL AGENCY
KOPJA E PLANIT / KOPIJA PLANA / COPY PLAN

Zyra Kadastrale Komunale/ Opštinska Katastarska Kancelarija /Municipal Cadastral Office : PODUJEVË
Zona Kadastrale / Katastarska Zona / Cadastral Zone: Lupç I Poshtëm

Njësia/Jedinica/Unit	Tipi/Vrsta/Type	Sipërfaqja/Povšina/Area m ²
P-71712029-00202-2	Parcelë / Parcela / Parcel	1908



Shkalla/Razmera/Scale: 1:867



Punoi/Obradio/Created: Valon Beselica

Nënshkrimi/Potpis/Signature:

Shënim/Beleška/Note:

Data/ Data/Date: 26.11.2024

Koha/ Vreme/ Time: 03:09:31

Kërko në bazën e hartës kadastrale

Mjësirë administrative

Komuna: **PODULJEVË**
Zonë kadastrale: **Lipç. I Postëtim**

Mjësirë kadastrale


Lloji i mjësirë kadastrale: **Parcelle**
ID e mjësirë kadastrale: **P-7171.2025-00202-2**

- Përfshij objektet e arkivës
- Përfshij objektet e së ardhmës

Kërko në bazën e

Identifikuesi i proc... Valide pjeje Valide
5142 09/01/2015

Raporti i mjësirë kadastrale dh





Republika e Kosovës
Republica Kosovoa-Republic of Kosovo

Qeveria - Vlada - Government
Ministria e Mjedisit, Planifikimit Hapësinor dhe Infstrukturës / Ministarstvo Živote Sredine, Prostornog Planiranja i Infrastrukture /
Ministry of Environment, Spatial Planning and Infrastructure
AGJENCIA KADASTRALE E KOSOVËS / KATASTARSKA AGENCIJA KOSOVA / KOSOVO CADASTRAL AGENCY

CERTIFIKATË / CERTIFIKAT / CERTIFICATE

NJËSIA KADASTRALE / KATASTARSKA JEDINICA / CADASTRAL UNIT : P-71712029-00202-3

Numri i lëndës / Broj Predmet / Case Referent Number: 08-942/06-0076135/24
Data dhe koha e lëshimit / Datum i vreme izdavanja / Date and time of submission: 26.11.2024 - 14:25
Komuna / Opština / Municipality: PODUJEVË / PODUJEVO / PODUJEVË
Zona Kadastrale / Katastarska Zona / Cadastral Zone: Llapë I Poshtëm / Donje Ljupce / Lappë I Poshtëm
Zyra Kadastrale Komunale / Opštinska Katastarska Kancelarija / Municipal Cadastral Office: PODUJEVË / PODUJEVO / PODUJEVË

A. TË DHËNAT PËR NJËSINË KADASTRALE / PODACI O KATASTARSKOJ JEDINICI / CADASTRAL UNIT DATA

Numri i njësisë kadastrale Broj katastarske jedinice Cad. Unit. No.	Lloji i njësisë Vrsta Jedinice Unit Type	Lloji i pronës Vrsta imovine Property Type	Zona U/R G/S U/R	Sipërfaqja Površina Area (m ²)	Përshkrim Opis Description	Krijuar më datën Urađeno na dan Created On	Azhuruar Ažurirano Updated
P-71712029-00202-3	PARCELË / PARCELA / PARCEL	/ /	Rural	137157	REXHISTRU I PARAQITJEVE NR.REND.4/07 DT.15.05.07		

A.1 ADRESA E NJËSISË KADASTRALE / ADRESA KATASTARSKE JEDINICE / CADASTRAL UNIT ADDRESS

Vendi i kualifur Mesto zvano Called place	Kodi Postal Poštanski Kod Postal Code	Emri i rrugës Naziv ulice Street name	Krijuar më datën Urađeno na dan Created On	Azhuruar Ažurirano Updated
BUGURDOLL-BUGURDOLL				



A2.11.LLOJI I SHRYTËZIMIT / VRSTA KORSCENJA / TYPE OF USE

Numri Bregj Number	Lloji i shrytëzimit të parcesë Vrsta korscenja parcesë Parcel Type Of Use	Shrytëzimi aktual i parcesë Trenutno korscenja parcesë Parcel Current Use	Kualiteti i Klasës Kualiteti i Klasës Quality Class	Sipërfaqja (m ²) Površina (m ²) Area (m ²)
1	Bujqësore Poljoprivredno/Agriculture	Kullësori Pasijacipasture	Kullësori i Klasës 4 Pasnjak 4 Klasa:4th Class Pasture	137157

B. PRONARI/POSEDUESI - VLASNIK/DRŽALAC - OWNER/POSSESSOR

Të drejtat Prava Rights	Emri i Linë Name	Nr. personal Identif. No. ID. No.	Vendbanimi Prebivalisë Residence	Kodi postar Postanski kod Postal code	Hollësi të adresës Pojedinosti adrese Address details	Pjesa e pronës Deo imovine Share quota	Pershkrimi Opis Description	Azhuaruar Azurirano Updated
Poseidimi individual Individualna Društva Single possessor	Komuna e Podujevës	600541046	PODIJEVË / PODJEVCO PODIJEVË		NIŠIĆ GASHI	1/1	REKUIZITETI PARAQITJEVE NR REKUIZITETI 50507	

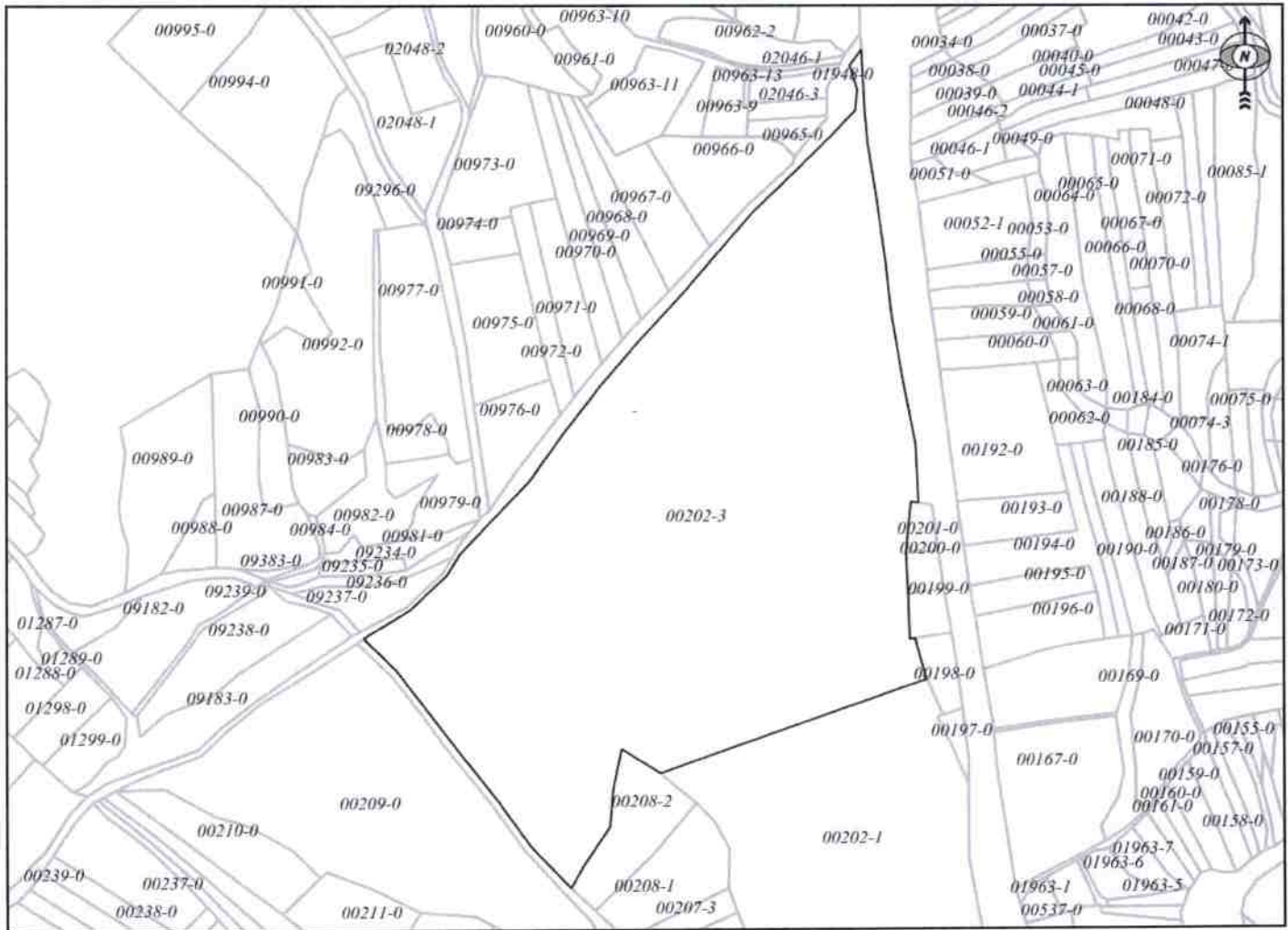


REPUBLIKA E KOSOVËS / REPUBLIKA KOSOVA / REPUBLIC OF KOSOVO
 QEVERIA E KOSOVËS / VLADA KOSOVA / GOVERNMENT OF KOSOVA
 MINISTRIA E MJEDISIT, PLANIFIKIMIT HAPËSINOR DHE INFRASTRUKTURËS
 MINISTARSTVO ŽIVOTNE SREDINE, PROSTORNOG PLANIRANJA I INFRASTRUKTURE
 MINISTRY OF ENVIRONMENT, SPATIAL PLANNING AND INFRASTRUCTURE

AGJENCIA KADASTRALE E KOSOVËS/ KATASTARSKA AGENCIJA KOSOVA/ KOSOVA CADASTRAL AGENCY
 KOPJA E PLANIT / KOPIJA PLANA / COPY PLAN


Zyra Kadastrale Komunale/ Opštinska Katastarska Kancelarija /Municipal Cadastral Office : PODUJEVË
 Zona Kadastrale / Katastarska Zona / Cadastral Zone: Lupç I Poshtëm

Njësia/Jedinica/Unit	Tipi/Vrsta/Type	Sipërfaqja/Povšina/Area m ²
P-71712029-00202-3	Parcelë / Parcela / Parcel	137157



Shkalla/Razmera/Scale: 1:5421



Punoi/Obradio/Created: Valon Beselica
 Nënshkrimi/Potpis/Signature: 
 Shënim/Beleška/Note:

Data/ Data/Date: 26.11.2024
 Koha/ Vreme/ Time: 03:08:57

Harta kadastrale e Kosovës - Shtetësi i gjendës së tanishme | Përdoruesi: Valton Beseçica

Kërkoni në bazën e hartës kadastrale

Njësiti administrative

Komuna: **PODULJEVË**

Zonë kadastrale: **Lugç I Peshkërim**

Njësiti kadastrale

Lloji i njësise kadastrale: **Parcelle**

ID e njësise kadastrale: **P-71712029-00202-3**

- Përfaqësi objektet e arkivës
- Përfaqësi objektet e së ardhmes

Kërkoni në bazën e

Identifikuesi i proc...: **542020**
Vatide prief: **26.11.2024**
Vatide

Raportit i njësise kadastrale dt





Republika e Kosovës

Republika Kosovo-Republic of Kosovo

Qeveria - Vlada - Government

Ministria e Mjedisit, Planifikimit Hapësinor dhe Infrastrukturës / Ministarstvo Životne Sredine, Prostornog Planiranja i Infrastrukture /

Ministry of Environment, Spatial Planning and Infrastructure

AGJENCIA KADASTRALE E KOSOVËS / KATASTARSKA AGENCIJA KOSOVA / KOSOVO CADASTRAL AGENCY

CERTIFIKATË / CERTIFIKAT / CERTIFICATE

NJËSIA KADASTRALE / KATASTARSKA JEDINICA / CADASTRAL UNIT : P-71712029-00209-0

Numri i lëndës / Broj Predmet / Case Referent Number:

Data dhe koha e lëshimit / Datum i vreme izdavanja / Date and time of submission:

Komuna / Opština / Municipality:

Zona kadastrale / Katastarska Zona / Cadastral Zone:

Zyra Kadastrale Komunale / Opštinska Katastarska Kancelarija / Municipal Cadastral Office:

08-942/06-0076135/24

26.11.2024 - 14:25

PODUEJEVË / PODUEJEVO / PODUEJEVË

Lupë I Poshtëm / Donje Ljupe / Lupë I Poshtëm

PODUEJEVË / PODUEJEVO / PODUEJEVË

A. TË DHËNAT PËR NJËSINË KADASTRALE / PODACI O KATASTARSKOJ JEDINICI / CADASTRAL UNIT DATA

Numri i njësisë kadastrale Broj katastarske jedinice Cad. Unit. No.	Lloji i njësisë Vrsta Jedinice Unit Type	Lloji i pronës Vrsta Imovine Property Type	Zona U/R G/S U/R	Sipërfaqja Površina Area (m ²)	Përkthim Opis Description	Krijuar më datën Uradjeno na dan Created On	Azhuruar Ažurirano Updated
P-71712029-00209-0	PARCELË / PARCELA / PARCEL	Pronë shoqërore / Društvena Imovina / Socially owned Land		38882			

A.1 ADRESA E NJËSISË KADASTRALE / ADRESA KATASTARSKE JEDINICE / CADASTRAL UNIT ADDRESS

Vendi i quajtur Mesto zvano Called place	Kodi Postal Poštanski Kod Postal Code	Emri i rrugës Naziv ulice Street name	Krijuar më datën Uradjeno na dan Created On	Azhuruar Ažurirano Updated
BUGURDOLL-BUGURDOLL				



A.2 LLOJTI I SHFRYTËZIMIT / VRSTA KORISCENJA / TYPE OF USE

Numbri Breg Number	Lloji i shfrytëzimit të parcelës Vrsta korisçenja parcelë Parcel Type Of Use	Shfrytëzimi aktual i parcelës Trenutno korisçenje parcelë Parcel Current Use	Kualiteti i klasës Kv. shetit klasë Quality Class	Sipërfaqja (m ²) Površina Area (m ²)
1	Bujqësore / Poljoprivredno / Agriculture	Kullasat / Pashnjac / pasture	Kullasë / E. Klases / Pastirak / 3 Klases / 3rd Class Pasture	38882

B. PRONARI/POSEDUESI - VLASNIK/DRŽALAC - OWNER/POSSESSOR

Te drejtat Prava Rights	Emri Ime Name	Nr. personal Licent broj ID, No.	Vendbanimi Prebivališe Resident	Kodi postal Poštanski kod Postal code	Hallësitë e adresës Poljedinosni adrese Address details	Pjesa e pronës Dio imovine Share quota	Pershkrimi Opis Description	Azhuruar Azurirano Updated
Poseidim individual Indiv. vidualna Prava Single possessor	Komuna e Podujevës	600514946	PODIJEVE, PODULENO PODIJEVE		NCHH GASHH	1/1		

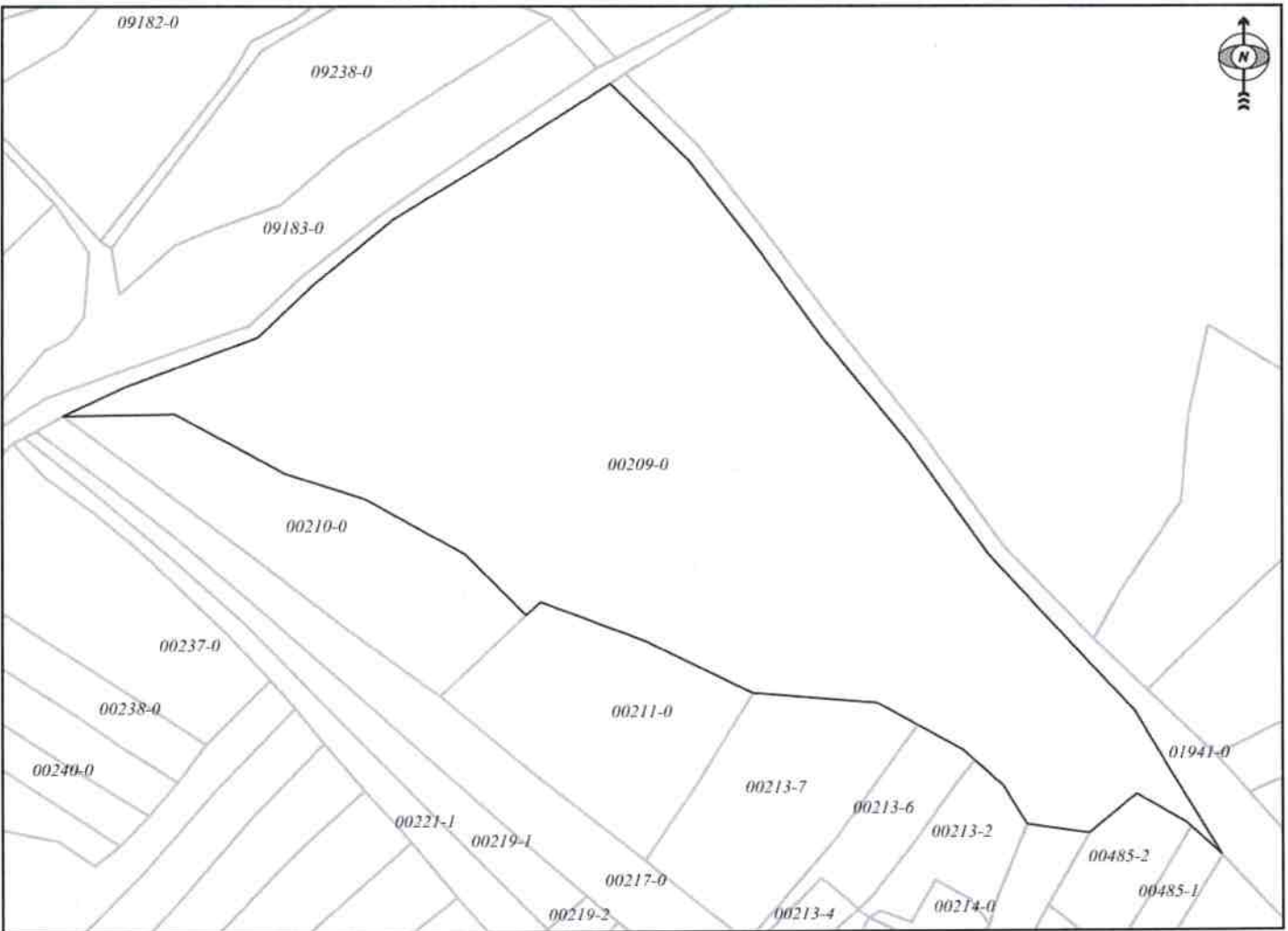


REPUBLIKA E KOSOVËS / REPUBLIKA KOSOVA / REPUBLIC OF KOSOVO
QEVERIA E KOSOVËS / VLADA KOSOVA / GOVERNMENT OF KOSOVA
MINISTRIA E MJEDISIT, PLANIFIKIMIT HAPËSINOR DHE INFRASTRUKTURËS
MINISTARSTVO ŽIVOTNE SREDINE, PROSTORNOG PLANIRANJA I INFRASTRUKTURE
MINISTRY OF ENVIRONMENT, SPATIAL PLANNING AND INFRASTRUCTURE

AGJENCIA KADASTRALE E KOSOVËS/ KATASTARSKA AGENCIJA KOSOVA/ KOSOVA CADASTRAL AGENCY
KOPJA E PLANIT / KOPIJA PLANA / COPY PLAN

Zyra Kadastrale Komunale/ Opštinska Katastarska Kancelarija /Municipal Cadastral Office : PODUJEVË
Zona Kadastrale / Katastarska Zona / Cadastral Zone: Lupç I Poshtëm

Njësia/Jedinica/Unit	Tipi/Vrsta/Type	Sipërfaqja/Povšina/Area m ²
P-71712029-00209-0	Parcelë / Parcela / Parcel	38882



Shkalla/Razmera/Scale: 1:2402

Punoi/Obradio/Created: Valon Beselica
Nënshkrimi/Potpis/Signature: _____
Shënim/Beleška/Note:



Data/ Data/Date: 26.11.2024
Koha/ Vreme/ Time: 03:08:20





Republika e Kosovës
Republika Kosovo-Republic of Kosovo
Qeveria - Vlada - Government

Ministria e Mjedisit, Planifikimit Hapësinor dhe Infrastrukturës / Ministarstvo Životne Sredine, Prostornog Planiranja i Infrastrukture /
Ministry of Environment, Spatial Planning and Infrastructure
AGJENCIA KADASTRALE E KOSOVËS / KATASTARSKA AGENCIJA KOSOVA / KOSOVO CADASTRAL AGENCY

CERTIFIKATË / CERTIFIKAT / CERTIFICATE

NJËSIA KADASTRALE / KATASTARSKA JEDINICA / CADASTRAL UNIT : P-71712029-00495-4

Numri i lëndës / Broj Predmet / Case Referent Number: 08-942/06-0076135/24
Data dhe koha e lëshimit / Datum i vrene izdavanja / Date and time of submission: 26.11.2024 - 14:26
Komuna / Opština / Municipality: PODUJEVË / PODUJEVO / PODUJEVË
Zona kadastrale / Katastarska Zona / Cadastral Zone: Lypë I Poshtëm / Donje Ljupce / Lypë I Poshtëm
Zyra Kadastrale Komunale / Opštinska Katastarska Kancelarija / Municipal Cadastral Office: PODUJEVË / PODUJEVO / PODUJEVË

A. TË DHËNAT PËR NJËSINË KADASTRALE / PODACI O KATASTARSKOJ JEDINICI / CADASTRAL UNIT DATA

Numri i njësise kadastrale Broj katastarske jedinice Cad. Unit. No.	Lloji i njësise Vrsta Jedinice Unit Type	Lloji i pronës Vrsta Imovine Property Type	Zona U/R G/S U/R	Sipërfaqja Površina Area (m ²)	Pershkrim Opis Description	Krijuar më datën Uradjeno na dan Created On	Azhuruar Azurirano Updated
P-71712029-00495-4	PARCELE / PARCELA / PARCEL	Prone shpëqëitore / Drushvena Imovina / Socially owned Land	Rural	23403		KDPP 2/2012 Regjistri i paraqitjeve:1/2012 14/2019	20.08.2019

A.1 ADRESA E NJËSISË KADASTRALE / ADRESA KATASTARSKE JEDINICE / CADASTRAL UNIT ADDRESS

Vendi i quajtur Mesto zvano Called place	Kodi Postal Poštanski Kod Postal Code	Emri i rrugës Naziv ulice Street name	Krijuar më datën Uradjeno na dan Created On	Azhuruar Azurirano Updated
BUGURDOLL-BREGU			20.08.2019	

Zyrtari përgjegjës / Odgovoran službenik / Official person

Ä 2 LLOJI I SHRYTËZIMIT / VRSTA KORISCENJA / TYPE OF USE

Numri Brol Number	Lloji i shrytëzimit të parcelës Vrsta koriscenja parcelle Parcel Type Of Use	Shrytëzimi aktual i parcelës Trenutno koriscenje parcelle Parcel Current Use	Kualiteti i klases Kualitet Klase Quality Class	Sipërfaqja (m²) Površina (m²) Area (m²)
1	Bujqësore Poljoprivredno/Agriculture	Livadhë/Eksp./meadow	Livadh i Klases 4/Livada+1 Klase 4H Class Meadow	23403

B. PRONARI/POSEDUESI - VLASNIK/DRŽALAC - OWNER/POSSESSOR

Te drejtat Prava Rights	Emri Ime Name	Nr. personal Licent broj ID. No.	Vendbanimi Prebistaliste Resident	Kodi postar Poštanski kod Postal code	Hollësitë e adresës Pojedinasti adrese Address details	Pjesa e pronës Dio imovine Share quota	Pershkrimi Opis Description	Azburuar Azurirano L. pdared
Posedim individual Indiv. idelacione Single possessor	Komuna e Podujevës	600534946	PODUEVE/PODUEVO PODUEVE		NOH GASHI	1/1	RDPP 2 2012 Regjistri i paraqytëve 1 2012	21.08.2019



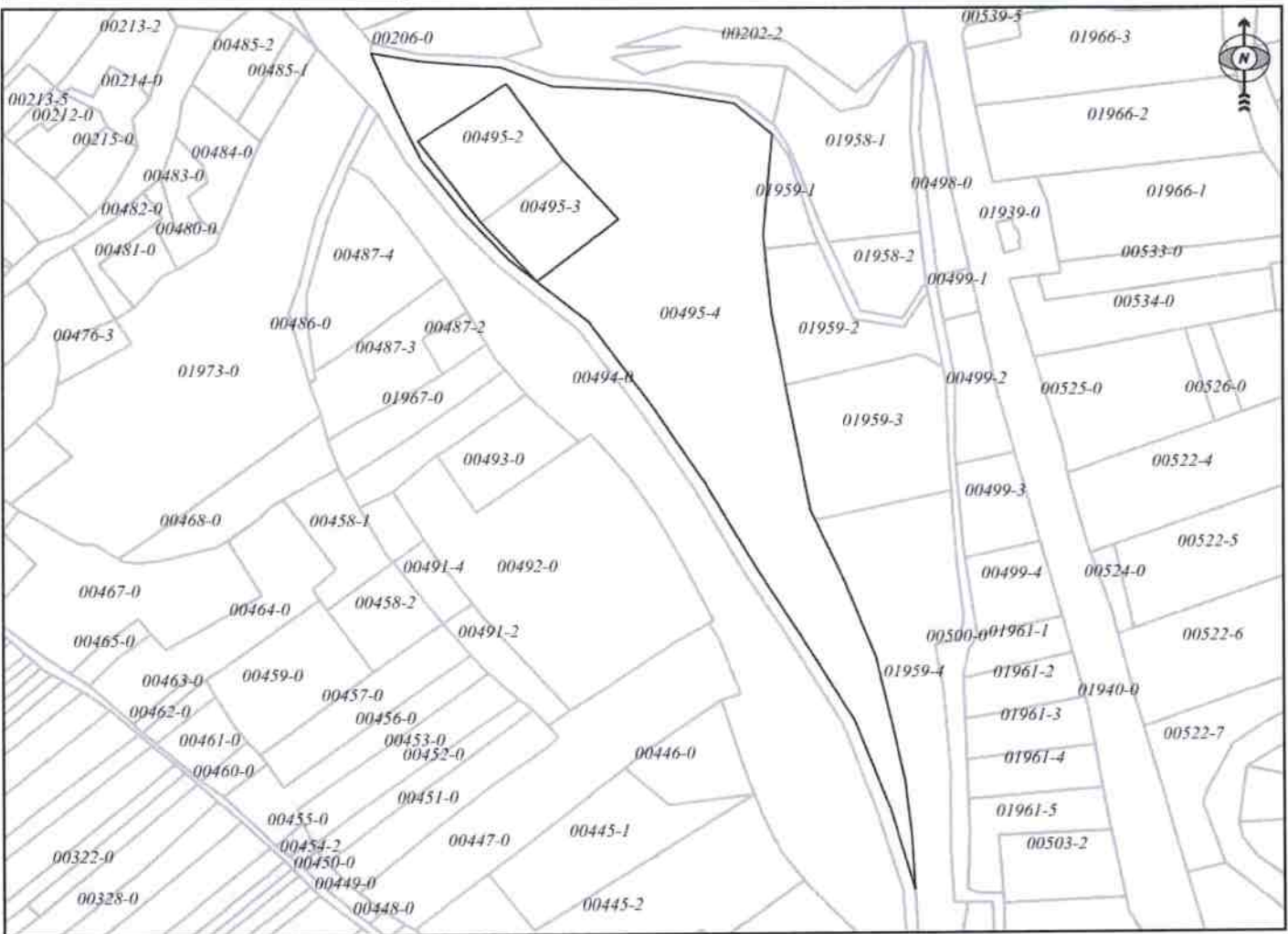
REPUBLIKA E KOSOVËS / REPUBLIKA KOSOVA / REPUBLIC OF KOSOVO
 QEVERIA E KOSOVËS / VLADA KOSOVA / GOVERNMENT OF KOSOVA
 MINISTRIA E MJEDISIT, PLANIFIKIMIT HAPËSINOR DHE INFRASTRUKTURËS
 MINISTARSTVO ŽIVOTNE SREDINE, PROSTORNOG PLANIRANJA I INFRASTRUKTURE
 MINISTRY OF ENVIRONMENT, SPATIAL PLANNING AND INFRASTRUCTURE

AGJENCIA KADASTRALE E KOSOVËS/ KATASTARSKA AGENCIJA KOSOVA/ KOSOVA CADASTRAL AGENCY

KOPJA E PLANIT / KOPIJA PLANA / COPY PLAN

Zyra Kadastrale Komunale/ Opštinska Katastarska Kancelarija /Municipal Cadastral Office : PODUJEVË
 Zona Kadastrale / Katastarska Zona / Cadastral Zone: Lupç | Poshtëm

Njësia/Jedinica/Unit	Tipi/Vrsta/Type	Sipërfaqja/Povšina/Area m ²
P-71712029-00495-4		



Shkalla/Razmera/Scale: 1:3342

Punoi/Obradio/Created: Valon Beselica
 Nënshkrimi/Potpis/Signature: _____
 Shënim/Beleška/Note:



Data/ Data/Date: 26.11.2024
 Koha/ Vreme/ Time: 03:40:18

Kerko në bazën e hartës kadastrale

Njësiti administrative

Komuna: **PODULJEVE**

Zonë kadastrale: **Lurç, I Pusthem**

Njësiti kadastrale

Lloji i njësise kadastrale: **Parcelle**

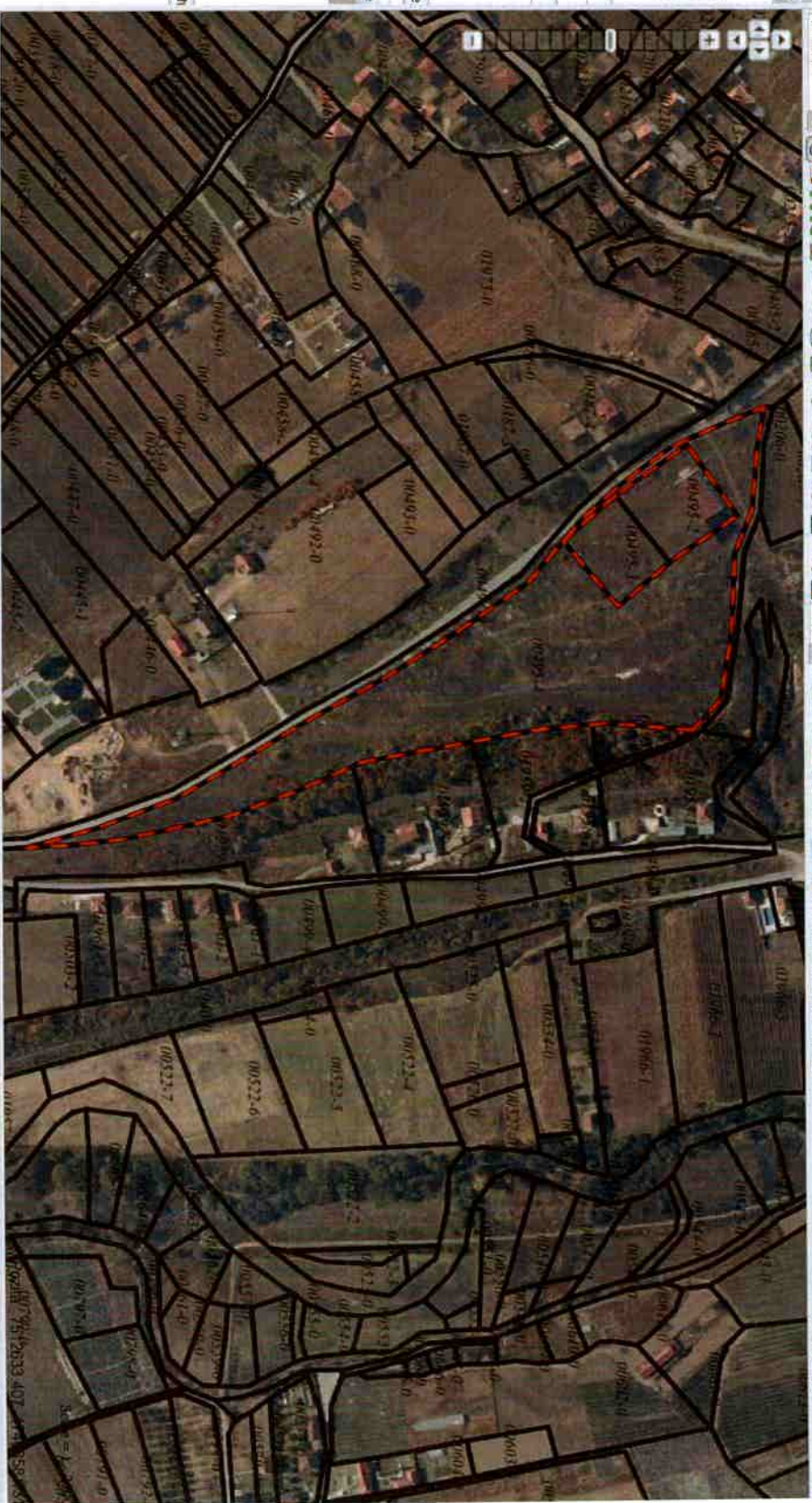
ID e njësise kadastrale: **P-71712029-00495-4**

- Përshihni objektet e arkivës
- Përshihni objektet e së ardhmes

Kerko në bazën e

Identifikuesi / proc... Valide prej Valide
310572 23.02.2024

Raport / Njësise kadastrale di





Republika e Kosovës

Republika Kosovo-Republic of Kosovo

Qeveria - Vlada - Government

Ministria e Mjedisit, Planifikimit Hapësinor dhe Infrastrukturës / Ministarstvo Životte Sredine, Prostornog Planiranja i Infrastrukture /
Ministry of Environment, Spatial Planning and Infrastructure

AGJENCIA KADASTRALE E KOSOVËS / KATASTARSKA AGENCIJA KOSOVA / KOSOVO CADASTRAL AGENCY

CERTIFIKATË / CERTIFIKAT / CERTIFICATE

NJËSIA KADASTRALE / KATASTARSKA JEDINICA / CADASTRAL UNIT : P-71712029-00640-0

Numri i lëndës / Broj Predmet / Case Referent Number:	08-942/06-0076135/24
Data dhe koha e tëshimit / Datum i vrene izdavanja / Date and time of submission:	26.11.2024 - 14:28
Komuna / Opština / Municipality:	PODUJEVË / ПОДУЈЕВО / ПОДУЈЕВË
Zona kadastrale / Katastarska Zona / Cadastral Zone:	Lupç I Poshtëm / Donje Ljupe / Lupç I Poshtëm
Zyra Kadastrale Komunale / Opštinska Katastarska Kancelarija / Municipal Cadastral Office:	PODUJEVË / ПОДУЈЕВО / ПОДУЈЕВË

A. TË DHËNAT PËR NJËSINË KADASTRALE / PODACI O KATASTARSKOJ JEDINICI / CADASTRAL UNIT DATA

Numri i njësise kadastrale Broj katastarske jedinice Cad. Unit. No.	Lloji i njësise Vrsta jedinice Unit Type	Lloji i pronës Vrsta imovine Property Type	Zona U/R G/S U/R	Sipërfaqja Površina Area (m ²)	Përkthim Opis Description	Krijuar më datën Uradjeno na dan Created On	Azhuruar Ažurirano Updated
P-71712029-00640-0	PARCELE / PARCELA / PARCEL	Pronë shoqërore / Društvena Imovina / Socially owned Land		10898			

A.1 ADRESA E NJËSISË KADASTRALE / ADRESA KATASTARSKE JEDINICE / CADASTRAL UNIT ADDRESS

Vendi i quajtur Mesto zvano Called place	Kodi Postal Poštanski Kod Postal Code	Emri i rrugës Naziv ulice Street name	Krijuar më datën Uradjeno na dan Created On	Azhuruar Ažurirano Updated
XHELBIŠHTË				



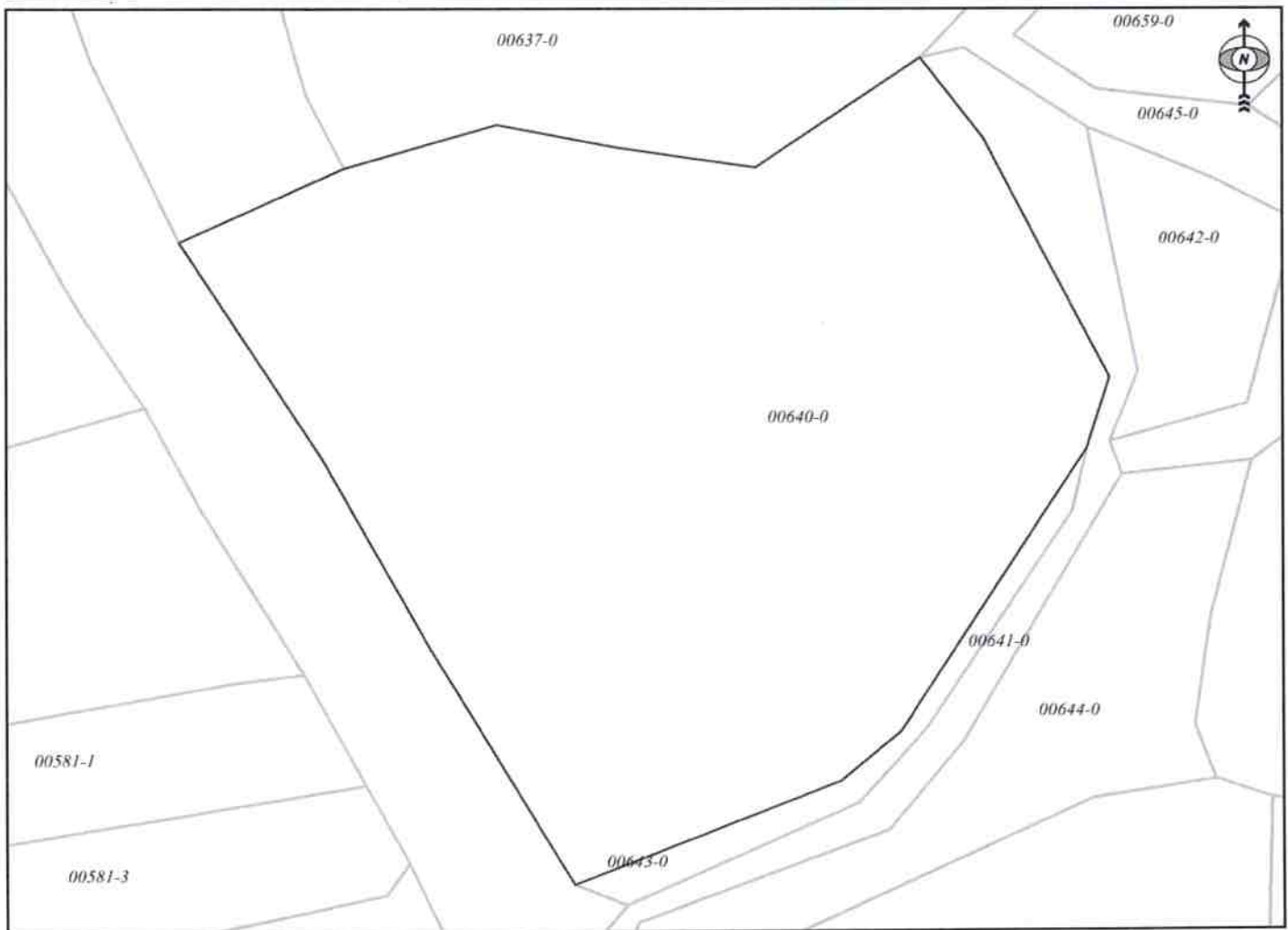
REPUBLIKA E KOSOVËS / REPUBLIKA KOSOVA / REPUBLIC OF KOSOVO
QEVERIA E KOSOVËS / VLADA KOSOVA / GOVERNMENT OF KOSOVA
MINISTRIA E MJEDISIT, PLANIFIKIMIT HAPËSINOR DHE INFRASTRUKTURËS
MINISTARSTVO ŽIVOTNE SREDINE, PROSTORNOG PLANIRANJA I INFRASTRUKTURE
MINISTRY OF ENVIRONMENT, SPATIAL PLANNING AND INFRASTRUCTURE

AGJENCIA KADASTRALE E KOSOVËS/ KATASTARSKA AGENCIJA KOSOVA/ KOSOVA CADASTRAL AGENCY


KOPJA E PLANIT / KOPIJA PLANA / COPY PLAN

Zyra Kadastrale Komunale/ Opštinska Katastarska Kancelarija /Municipal Cadastral Office : PODUJEVË
Zona Kadastrale / Katastarska Zona / Cadastral Zone: Lupç | Poshtëm

Njësia/Jedinica/Unit	Tipi/Vrsta/Type	Sipërfaqja/Povšina/Area m ²
P-71712029-00640-0	Parcelë / Parcela / Parcel	10898



Shkalla/Razmera/Scale: 1:1035

Punoi/Obradio/Created: Valon Beselica
Nënshkrimi/Potpis/Signature: 
Shënim/Beleška/Note:



Data/ Data/Date: 26.11.2024
Koha/ Vreme/ Time: 03:07:04

Njësiti administrative
Komuna: **PODULJEVË**
Zonë kadastrale: **Lugç, I Postëtim**

Njësiti kadastrale
Lloji i njësise kadastrale: **Parcelle**
ID e njësise kadastrale: **P-71712029-00640-0**

Përfaqësojë objektet e arkivës
 Përfaqësojë objektet e së ardhmes

Kërko në bazën e identifikuesit / proc. 09.01.2015. Valtidë Valtidë

Raporti i njësise kadastrale dt





Republika e Kosovës
Republika Kosovo - Republic of Kosovo
Qeveria - Vlada - Government

Ministria e Mjedisit, Planifikimit Hapësinor dhe Infrastrukturës / Ministarstvo Životne Sredine, Prostornog Planiranja i Infrastrukture /
Ministry of Environment, Spatial Planning and Infrastructure
AGJENCIA KADASTRALE E KOSOVËS / KATASTARSKA AGENCIJA KOSOVA / KOSOVO CADASTRAL AGENCY

CERTIFIKATË / CERTIFIKAT / CERTIFICATE

NJËSIA KADASTRALE / KATASTARSKA JEDINICA / CADASTRAL UNIT : P-71712058-01615-4

Numri i lëndës / Broj Predmet / Case Referent Number: 08-942/06-0076135/24	Data dhe koha e lëshimit / Datum i vreme izdavanja / Date and time of submission: 26.11.2024 - 14:31
Komuna / Opština / Municipality: PODUEJEVE / PODUEJEVO / PODUEJEVË	Zona kadastrale / Katastarska Zona / Cadastral Zone: Orlan / Orlane / Orlan
Zyra Kadastrale Komune / Opštinska Katastarska Kancelarija / Municipal Cadastral Office: PODUEJEVE / PODUEJEVO / PODUEJEVË	

A. TË DHËNAT PËR NJËSINË KADASTRALE / PODACI O KATASTARSKOJ JEDINICI / CADASTRAL UNIT DATA

Numri i njësise kadastrale Broj katastarske jedinice Cad. Unit. No.	Lloji i njësise Vrsta Jedinice Unit Type	Lloji i pronës Vrsta Imovine Property Type	Zona U/R G/S U/R	Sipërfaqja Površina Area (m ²)	Pershkrim Opis Description	Krijuar më datën Uradjeno na dan Created On	Azhuruar Ažurirano Updated
P-71712058-01615-4	PARCELË / PARCELA / PARCEL	Pronë shoqërore / Društvena / Imovina / Socially owned Land	Rural	214686	0011-87 Rđpp. 57/2018 Regjistri 21/2018	12.11.2018	

A.1 ADRESA E NJËSISË KADASTRALE / ADRESA KATASTARSKE JEDINICE / CADASTRAL UNIT ADDRESS

Vendi i quajtur Mesto zvano Called place	Kodi Postal Poštanski Kod Postal Code	Emri i rrugës Naziv ulice Street name	Krijuar më datën Uradjeno na dan Created On	Azhuruar Ažurirano Updated
GOLESH-GOLESH			12.11.2018	



A.2 LLOJII I SHFRYTËZIMIT / VRSTA KORISCENJA / TYPE OF USE

Numri i Broj Number	Lloji i shfrytëzimit të parcelës Vrsta korisçenja parcelle Parcel Type Of Use	Shfrytëzimi aktual i parcelës Trenutno korisçenje parcelle Parcel Current Use	Kualiteti i klasës Kvaliteti Klasse Quality Class	Supërfaqja (m ²) Povërshina (m ²) Arca (m ²)
1	Bujqësore Poljoptivredho/Agriculture	Kullësar Pashnjac/pasture	Kullësar E. Klasës 3 Pashnjak 3 Klasse 3rd Class Pasture	214686

B. PRONARI/POSEDUESI - VLASNIK/DRŽALAC - OWNER/POSSESSOR

Të drejtat Prava Rights	Emri i Ime Name	Nr. personal Licent broj ID. No.	Vendbanimi Prebitaliste Resident	Kodi postar Postanski kod Postal code	Hollësitë e adresës Pojednosti adrese Address details	Pjesa e pronës Dio imovine Share quota	Pershkrimi Opis Description	Azhuruar Azurirano Updated
Posedim individual Indivudualno Drzavim Single possessor	Komuna e Podujevës	600534946	PODJEVË / PODJEVË		NICHE GASIII	1/1	0011-87	13.11.2018

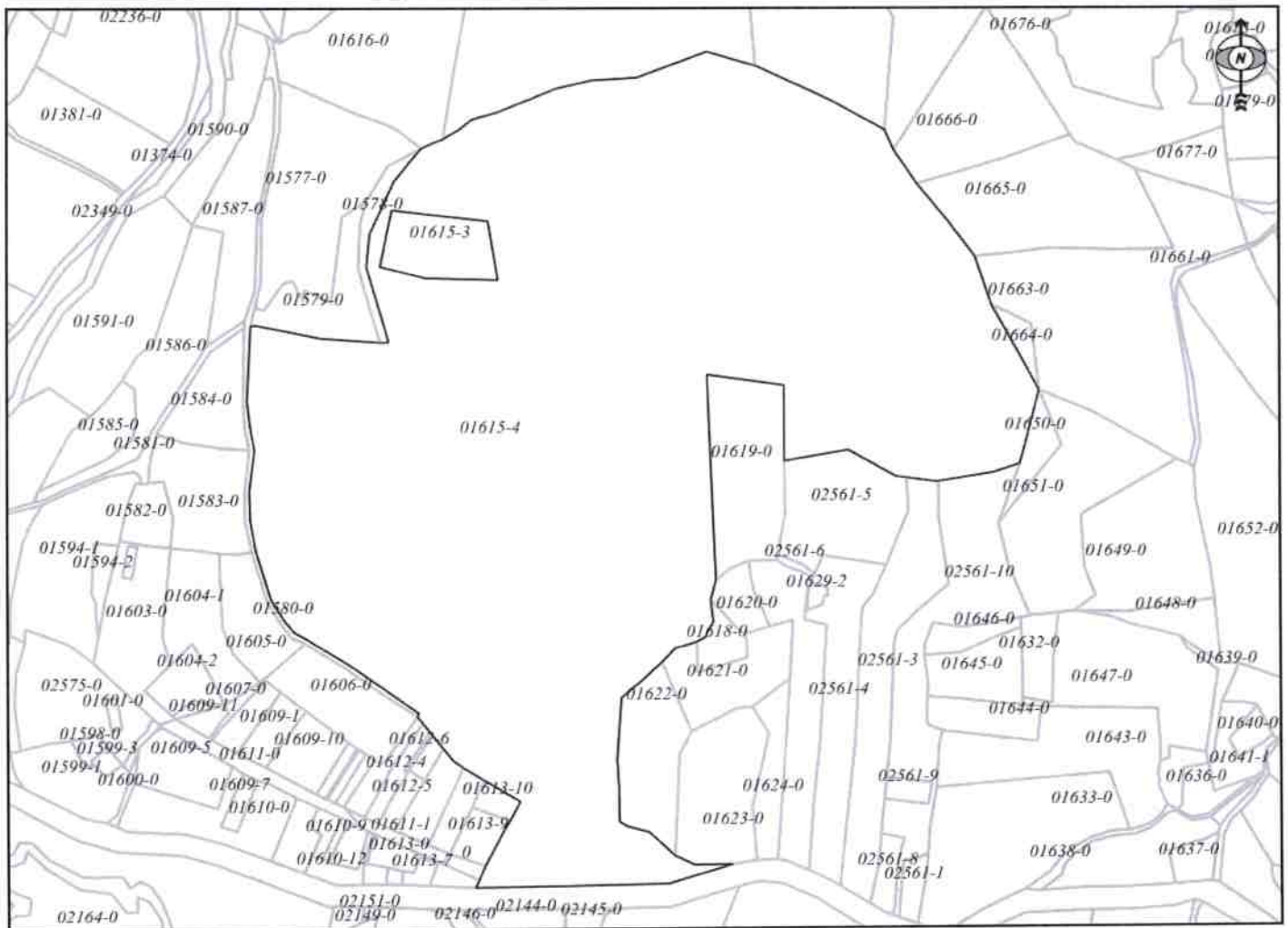


REPUBLIKA E KOSOVËS / REPUBLIKA KOSOVA / REPUBLIC OF KOSOVO
 QEVERIA E KOSOVËS / VLADA KOSOVA / GOVERNMENT OF KOSOVA
 MINISTRIA E MJEDISIT, PLANIFIKIMIT HAPËSINOR DHE INFRASTRUKTURËS
 MINISTARSTVO ŽIVOTNE SREDINE, PROSTORNOG PLANIRANJA I INFRASTRUKTURE
 MINISTRY OF ENVIRONMENT, SPATIAL PLANNING AND INFRASTRUCTURE

AGJENCIA KADASTRALE E KOSOVËS/ KATASTARSKA AGENCIJA KOSOVA/ KOSOVA CADASTRAL AGENCY
 KOPJA E PLANIT / KOPIJA PLANA / COPY PLAN

Zyra Kadastrale Komunale/ Opštinska Katastarska Kancelarija /Municipal Cadastral Office : PODUJEVË
 Zona Kadastrale / Katastarska Zona / Cadastral Zone: Orlan

Njësia/Jedinica/Unit	Tipi/Vrsta/Type	Sipërfaqja/Povšina/Area m ²
P-71712058-01615-4	Parcelë / Parcela / Parcel	214686



Shkalla/Razmera/Scale: 1:5275



Punoi/Obradio/Created: Valon Beselica
 Nënshkrimi/Potpis/Signature: *Valon Beselica*
 Shënim/Beleška/Note:

Data/ Data/Date: 26.11.2024
 Koha/ Vreme/ Time: 03:01:49

