



Komuna e Rahovecit





Komuna e Rahovecit



Rr. "Xhelal Hajda – Toni", p.n.



<http://kk.rks-gov.net/rahovec>



029/276-037;
029/276-039;
029/276-943



Komuna.Rahovec@rks-gov.net

Misioni i Komunës së Rahovecit, është të krijoj qeverisje lokale efikase, të qëndrueshme dhe demokratike përmes të cilave, do të arrijë një performancë të kualitetit të lartë në shërbimin e nevojave të banorëve të saj. Gjithashtu, mision i komunës është të rregulloj dhe të udhëheq çështjet publike në territorin brenda kufijve të përcaktuar me ligj, për të siguruar kushte për jetë normale dhe të qetë për të gjithë banorët e saj.



Informata të përgjithshme

Dita e komunës

14 Qershori
Dita e Çlirimit

Popullsia

56,208

Shqiptarë 55,166
Serb 800
RAE 787
Të tjerë 38

Grupmoshat

GM: 0-18 (19) 22,334
GM: 20-64 30,522

Sipërfaqja

278 km²

Vendbanime 36
Zona Urbane 1

Përshkrimi i komunës

Rahoveci bënë pjesë në grupin e qyteteve të lashta të Kosovës. Territori i komunës së Rahovecit përfshihet në regjionin e Prizrenit dhe ka një pozitë të mirë gjeografike. Shtrihet në pjesën qendrore të gadishullit Ballkanik dhe i takon Evropës juglindore. Gjatë shekullit XIX me themelimin e Vilajetit të Kosovës, Prizreni ka ngelur si qendër Sanxhaku i cili ka përfshirë pesë kaza, respektivisht rrethe: Prizrenin, Rahovecin, Tetovën, Gostivarin dhe Lumën (M. Kaleshi). Me themelimin e Vilajetit të Kosovës me seli në Shkup duke filluar që nga viti 1888 Prizreni bëhet përsëri njeri nga gjashtë Sanxhaqet e Vilajetit të Kosovës në përbërjen e të cilit krijohen pesë kaza : Prizreni, Rahoveci, Tetova, Gostivari dhe Luma. Rahoveci bëhet si qendër Administrative e Anadrinisë

Profili



Shtrihet në pjesën qendrore të gadishullit Ballkanik dhe i takon Evropës juglindore. Ky territor përfshin pjesën qendrore dhe jugore të rrafshit të Dukagjinit dhe është i ndarë në tri tërësi ose mikro regjione. E këto janë: rrafshi-luginor, kodrinor dhe malor. Në Veri kufizohet me Komunën e Klinës me distance rreth 45 km, në Verilindje me Komunën e Malishevës rreth 16 km, në Juglindje me komunën e Suharekës rreth 17 km dhe atë të Mamushës, në jug me Komunën e Prizrenit 25 km, dhe në perëndim me komunën e Gjakovës 28 km dhe në largësi nga kryeqendra e Kosovës (Prishtina) rreth 60 km. Në Komunën e Rahovecit temperaturat mesatare vjetore janë 11,680C. Mesatarja e reshjeve është 707.7mm. Të reshurat e dëborës janë më të mëdha në Rahovec dhe atë në muajin Janar. Ditë me borë në Rahovec janë mesatarisht 15,7ditë. Rahoveci ka mesataren vjetore me mjegull prej 19. 7 ditë apo 5,4 %. Në këtë komunë janë dy zona që kanë karakter të veçantë të mbrojtjes : 1.Manastiri i Zoqishtës, dhe 2.Fshati Hoqë e Madhe.

Planet dhe Strategjitë Komunale:

1. Plani zhvillimor komunal;
2. Plani rregullativ i Komunës;
3. Planet urbane Komunale;
4. Strategjitë e zhvillimit ekonomik lokal



Degët kryesore të ekonomisë lokale

Komuna e Rahovecit me tërë historinë e pasur në prodhim të verës dhe token pjellore ka potenciale të mëdha për zhvillime në të ardhmen. Zhvillimi ekonomik në komunën e Rahovecit është orientuar me së shumti në bujqësi, vreshtari dhe perime kulturë. Afro 65% e popullatës është vlerësuar se sigurojnë ekzistencën nga aktivitetet bujqësore. Mesatarja vjetore e të ardhurave për një fermer është përafërsisht 2,500 deri 3,000 €. Komuna e Rahovecit disponon me rreth 50 % të sipërfaqeve të vreshtave të Kosovës si dhe kapaciteteve përpunuese.





PUNËSIMI

Në komunën e Rahovecit, sa i përket të punësuarave në sektorin publik janë 1.263 ndërsa në sektorin privat në komunën e Rahovecit janë të punësuar 3500 punëtorë.

SEKTORËT DHE NJËSITË

Zyra për komunitete dhe kthim
U.D Jovan Bojic

INDEKSI I KOMUNËS

Shërbimi i Zjarrfikëseve

Samir Boshnjaku
(Shef i Zjarrfikëseve)
Tel. 029/277-555
029/277-555 (Kujdestaria)
045/884550

Ndërmarrja Publike e Ujit K.R.U.

"Radoniqi" NJO Rahovec
Udhëheqës Ali Haxhimustafa
Tel: 049/732789

N.P.L. Stacioni Autobusave

Udhëheqës: Ibrahim Qmega

Ndërmarrja Publike e Mbeturinave

Eko. "Regjioni" NJO Rahovec
Udhëheqës Gani Raba
Tel: 049/246248

QKMF- Ambulanca

Tel. 029/276-122

Policia

Tel. 029/277-913

Drejtoria për Inspektim

Tel. 044129784

Buxheti

Buxheti vjetor

Të hyrat vetanake

Buxheti	Buxheti vjetor	Të hyrat vetanake
Buxheti i realizuar 2014	9,774,525	950,000
Buxheti aktual 2015	11,454,255	1,099,014
Buxheti i Projektuar 2016	11,362,254	1,158,014
Buxheti i Projektuar 2017	11,488,388	1,207,014
Buxheti i Parashikuar 2018	11,628,657	1,255,500

Struktura organizative

EKZEKUTIVI I KOMUNËS

Kryetari i Komunës

Nënkryetari

Kontakti: 029 /276 037

KUVENDI I KOMUNËS

Kryesuesi i Kuvendit
Tel: 029 276 037

Shërbimi i Kuvendit

Anëtarët e Kuvendit: 31 anëtarë

DREJTORITË KOMUNALE



1. Drejtoria për Administratë të Përgjithshme
2. Drejtoria për Bujqësi dhe Zhvillim Rural
3. Drejtoria për Mbrojtje dhe Shpëtim
4. Drejtoria për Kulturë, Rini dhe Sport
5. Drejtoria për Shëndetësi dhe Mirëqenie Sociale
6. Drejtorisë për Punë Inspektuese
7. Drejtoria për Arsim
8. Drejtoria për Financa dhe Buxhet
9. Drejtoria për Ekonomi, Zhvillim dhe Turizëm
10. Drejtoria për Urbanizëm, Planifikim dhe Mbrojtje të Mjedisit
11. Drejtoria për Gjeodezi, Pronë dhe Kadastër
12. Drejtoria për Shërbime Publike Komunale

Shënime me rëndësi



Arsim


Struktura organizative e sistemit arsimor në komunën e Rahovecit është e organizuar në katër nivele: arsimin parashkollor (fëmijët e moshës 5 - 6 vjeçar), arsimin fillor (klasat I – V), arsimin e mesëm të ulët (klasat VI – IX) dhe arsimin e mesëm të lartë (klasat X – XII/XIII).

Numri i objekteve shkollore gjithsejtë është 42, duke përfshirë edhe çerdhet dhe shkollat e mesme. Në procesin edukativo-arsimor në të gjitha nivelet e shkollimit janë të angazhuar rreth 845 punëtorë, prej të cilëve janë 694 mësime dhënë. Numri i nxënësve është gjithsej 14526, që do të thotë se kemi një raport prej 17.06 nxënës /mësime dhënë.

Shëndetësia

Në komunën e Rahovecit shëndetësia është e organizuar në sektorin publik, ku ofrohen shërbime të nivelit parësor, dhe në sektorin privat i cili ofron shërbime parësore të lemave të specializuara mjekësore. Institucionet shëndetësore publike në komunën e Rahovecit janë:

- Qendra Kryesore e Mjekësisë Familjare (1-QKMF në qytetin e Rahovecit)
- Qendrat e Mjekësisë Familjare (6-QMF) , - Ambulancat e Mjekësisë Familjare (7-AMF)



Prona Komunale

Komuna e lka 1540 parcela (pronë komunale), në sipërfaqe prej 56,819,776 m².





Kultura

Në Komunën e Rahovecit zhvillohen aktivitete të ndryshme kulturore : Muzikore, Teatrale, Bibliotekare, Ekspozitat e ndryshme, etj. Këto aktivitete zhvillohen në Qendrën Kulturore në Rahovec, Shtëpia e Kulturës në Krushë të Madhe, Shtëpia e Kulturës në Hoçë të Madhe, shtëpinë e kulturës në Ratkoc si dhe në Qendrën Rinore në Rahovec. Aktivitetet kulturore organizohen kryesisht nga drejtoria komunale në bashkëpunim me shoqatat dhe klubet kulturore si "Art-Studio", "Nirvana-Club", Shoqatën e Artistëve të Komunës së Rahovecit, Shoqatën e Enigmatëve Labirinti, Shoqëritë Kulturo Artistike: "Rahoveci", "Bajram Curri", "Heronjë e Kosovës", "Anadriina", "Vëllezërit Frashëri", dhe grupet muzikore "Boemat", "Sokolat" etj. Komuna e Rahovecit disponon Galerinë e arteve që i ka kushtet shumë të mira për ekspozim. Gjatë një viti në të ekspozohen minimumi 12 ekspozita; Teatrin, që funksionon në baza amatore dhe vullnetare; Sallën e kinemasë në shtëpinë e Kulturës me 430 ulëse. Biblioteka në Rahovec, me rreth 9000 libra ekzemplarë.

...

Sporti

Në komunën e Rahovecit veprojnë tre ekipe futbollistik, njëri bën pjesë në ligën e parë të Kosovës ndërsa dy të tjera në ligët e dyta, dy shkolla të futbollit, ekipi i basketbollit në të dy gjinitë po ashtu edhe shkolla e basketbollit, klubi i hendbollit, i shahut si dhe ekipi i garave automobilistike.



Turizmi

Turizmi kulturor kryesisht mund të jetë i bazuar në trashëgimi kulturore/arkitekturore: shtëpitë tradicionale, turizëm kulturor arkeologjik, shpella, hamame, trashëgimi arkitekturore dhe fetare në Hoçën e Madhe. Në qendër të qytetit janë të vendosura monumentet historike të ndërtuara mbi 400 vite: Teqja e

Madhe –Helvetive, Teqja Rufai; TeqjaMelami; Sahat Kulla e ngritur në vitin 1791; pesë xhamitë si dhe teqet tjera si në qytet ashtu edhe në rrethinë. Në fshatin Hoça e Madhe, në jug të qytetit të Rahovecit, të njohur për vreshtat dhe verërat e saj, objektet e trashëgimisë kulturore dhe fetare. Në vitin 1198 Duka i madh StevanNemanja dhuroi prodhimet e regjionit, manastirit të Hilandarit (Mt.

Athos), përderisa kjo zonë në mesjetë u bë qendër e madhe komerciale dhe kulturore. Në të janë 12 kishat; Shën Nikolla, Shën Xhoni, Shën Stefan – shekulli i 14të, Kisha e Dielës së Shenjtë, Shën Parasku, Shën Ana, Shën Lluka dhe Shën Pjetri – shekulli i 16-të, Shën Virgjina dhe Shën Elia. Ekskluzive për nga rareteti, janë dhe depot e mëdha të verës, në qendër të fshatit me fuqitë e larta deri në 5 metra dhe 4 m të gjera



Transporti

Në komunën e Rahovecit ekziston niveli i katër kategorive të rrugëve (të klasifikuara në Kosovë), duke filluar prej rrugëve magjistrale e deri tek ato të pa kategorizuara. Rrjeta e rrugëve në komunën e Rahovecit përbehet nga:

Rrugët magjistrale – M9.1 (Gjakovë - Prishtinë);
Rrugë regjionale - (R107 Prizren-Gjakovë, R117 Rahovec-Suharekë, R111 Xerxë Ratkoc-Kramovik, R204 Rahovec- Krushë e Madhe, R110 Malishevë- Rahovec – Xerxë);
Rrugë lokale (rrugët të cilat i lidhin 34

komuna kadastrale me gjithsej 36 vendbanime, duke përfshirë edhe rrugët që lidhin lagjet më të rëndësishme të vendbanimeve);
Rrugë të pa kategorizuara (të cilat lidhin lagjet e fshatit si dhe i lidhin të gjitha hapësirat në të cilat zhvillohen aktivitetet socio-ekonomike).