

1.3.1	Identifikohen dhe adresohen rastet e familjeve të ri-atdhesuar	ZKKK në bashkëpunim me sektorët tjerë në nivel komune, identifikon familjet e ri-atdhesuara të cilat kanë fëmijë të moshës shkollore. Pas identifikimit, ZKKK ndërmerri të gjithë hapat për të adresuar në mënyrë më të mirë nevojat e këtyre familjeve. ZKKK krahas përkrahjes që ofron në kuadër të politikave të ri-atdhesimit, do të ofrojë edhe përkrahje shtesë për fëmijët e moshës shkollore p.sh. përkrahje për t'u pajisur me dokumentacionin përkatës, përkrahje për të notifikuar dokumentet. Kjo përkrahje nënkupton mbulimin e shpenzimeve financiare për këto shërbime dhe për vajtje-ardhje në MASHT/Prishtinë. Supozohet që brenda një viti mund të ketë 10 raste të tilla.	2024-2025	ZKKK	DKA, OJQ-të dhe donatorët
-------	--	--	-----------	------	---------------------------

Nën-Totali 1.3

Kodi	Aktiviteti	Pëshkrimi i Aktivitetit	Periudha e implementimit	Përgjegjësia	Institucioni/organizata mbështetëse
2.1.1	Fushatë informuese dhe avokuese për respektim të kuotës së punësimit për komunitetet	ZKKK në bashkëpunim me Zyrën e Punësimit si dhe me përkrahjen e OSHC-ve dhe donatorëve të ndryshëm organizojnë fushatë avokuese në nivel komunal për të avancuar zbatimin e kuotës së punësimit për komunitetet rom dhe ashkali. Kjo fushatë do të koordinohet nga ZKKK dhe ka për qëllim informimin e të gjitha institucioneve në nivel komunë, bizneseve, punëdhënësve potencial, por edhe publikut në përgjithësi për kuotat e përcaktuara me ligj për punësimin e pjesëtarëve të komuniteteve. Pjesë integrale e kësaj fushate do të jetë edhe Inspektorati i Punës, të cilët do të informonin të punësuarit për dëmet dhe pasojat e ekonomisë informale.	2024-2026	ZKKK, Zyra e punësimit	OSHC-të, Donatorët
2.1.2	Identifikimi i fuqisë punëtore nga komunitetet ashkali dhe rom (i të papunëve dhe punëkërkuessve) dhe ofrimi i këshillave për punësim	ZKKK në bashkëpunim me Zyrën e Punësimit bënë identifikimin e fuqisë punëtore nga komunitetet ashkali dhe rom (i të papunëve dhe punëkërkuessve) dhe harton një databazë. Në bazë të nevojës harton plane përkrahëse këshilluese. ZKKK ndërmjetëson në raste të ndryshme me qëllim të rritjes së punësimit të përfaqësuesve të komuniteteve.	2024-2026	ZKKK, Zyra e punësimit	OSHC-të, Donatorët
2.1.3	Ofrimi i kurseve shtesë për aftësim profesional dhe kurseve artizanale për punëkërkuessit nga komunitetet	ZKKK në bashkëpunim me Zyrën e Punësimit bënë identifikimin e të gjithë punëkërkuessve nga komunitetet rom dhe ashkali. Në koordinim të ngushtë me Qendrat për Aftësim Profesional, duke u bazuar në nevojat e punëkërkuessve nga komunitetet rom dhe ashkali, harton plane për përfshirjen në kurse për aftësim profesional. Në rastet kur kurset që kërkohen (sidomos ato artizanale) ZKKK dhe Zyra e punësimit mund	2024-2026	Komuna	OSHC-të, Donatorët

të hapur biznese të reja	komuniteti i donatorëve është i interesuar për të përkrahur krijimin e bizneseve të reja. Komuna do të shfrytëzojë këto mundësi duke participuar me mjete vetanake në nisura të tilla.				Nën-Totali 2.1
Kodi	Aktiviteti	Përshkrimi i Aktivitetit	Periudha e implementimit	Përgjegjësia	Institucioni/organizata mbështetëse
2.2.1	Identifikimi dhe vlerësimi i nevojave të familjeve në nevojë për përfshirje në skemat sociale	Në Komunën e Shtimes ka pasur raste, kur familjet në nevojë për shkak të neglizhencës kanë humbur asistencën sociale, apo nuk janë fare përfytyes të skemave sociale. Kjo ka ardhur si pasojë e mos-informimit të familjeve me kushtet, procedurat dhe kriteret për të qenë përfytyes i skemave sociale. Për të shmanjur situata të tilla, ZKKK, DSHMS dhe QPS në bashkëpunim me OSHC-të identifikojnë nevojat e të gjitha familjeve nga komunitetet askkali dhe rom që kanë nevojë për tu përfshirë në skema sociale. Sipas nevojave të identifikuar, DSHMS dhe QPS do të ndërmarë të gjithë hapat e nevojshëm për të përfshirë në skemat sociale familjet në nevojë. Thëks i veçantë do të kushtohet familjeve që kanë fëmijë me aftësi të kufizuara.	2024-2026	ZKKK, DSHMS	QPS, OSHC-të, Donatorët
2.2.2	Parandalimi i punëve të rënda dhe mbrojtja e fëmijëve të komuniteteve rom dhe askkali	Rastet e shumta të shfrytëzimit të fëmijëve qoftë për punë të rënda apo edhe shfrytëzimit të tyre për të kërkuar tëmoshë, obligojnë institucionet lokale që të zbatojnë masa për parandalimin e keqpërdorimit të fëmijëve. ZKKK do të ketë rol monitorues dhe mobilizues për të njoftuar institucionet dhe mekanizmat tjerë, në mënyrë që të parandalohet çdo keqpërdorim i fëmijëve të komuniteteve rom dhe askkali.	2024-2026	ZKKK, DSHMS	OSHC-të, Donatorët

	komuniteteve rom dhe ashkali në punësim dhe shërbime sociale	(koordinator), DSHMS, QPS, Zyra e punësimi, DKA, OIQ-të, bizneset etj. Varësisht nga nevojat, ky mekanizëm mund të zgjerohet edhe me përfaqësues nga palët me interes.		OSHC-të, Donatorët
2.2.4	Organizimi i takimeve periodike për koordinim në mes të sektorëve	ZKKK si koordinatorë e Grupit koordinues do të organizojë takime periodike (2 herë në vit) për të siguruar që janë ndërmarrë të gjithë hapat e nevojshëm për të avancuar qasjen e pjesëtarëve të komuniteteve rom dhe ashkali në punësim dhe shërbime sociale. Varësisht nga nevoja, ky Grup mund të takohet edhe më shpesh për të trajtuar çështjet dhe sfidat që paraqiten.	2024-2026 ZKKK	DSHMS, QPS, DKA, Zyra e Punësimi, OShC-të, Donatorët

Nën-Totali 2.2

Fusha: SHËNDETËSIA

Objektivi

3: Përmirësimi i gjendjes shëndetësore dhe cilësisë së jetës të pjesëtarët e komuniteteve rom dhe ashkali

Rëzultati

3.1 Përmirësohet qasja në shërbime shëndetësore për pjesëtarët e komuniteteve rom dhe ashkali

Kodi	Aktiviteti	Përshkrimi i Aktivitetit	Periudha e implementimit	Përgjegjësia	Institucioni/organizata mbështetëse
3.1.1	Organizimi i vizitave periodike shëndetësore në familjet e komuniteteve nga QKMF	Rritja e besueshmërisë së familjeve të komuniteteve, veçmas fëmijëve, në raport me institucionet shëndetësore dhe familjarizimi me to, do të ndikonte në ngrijen e vetëdijes së pjesëtarëve të komuniteteve për të shfrytëzuar këto shërbime. QKMF me përkrahjen e DSHMS dhe ZKKK, organizon vizita periodike në familjet e komuniteteve rom dhe ashkali. Qëllimi i vizitave do të jetë ofrimi i shërbimeve shëndetësore për të gjithë	2024-2026	QKMF / QMF	DSHMS, ZKKK

<p>imunizuar dhe imunizimi i tyre</p>	<p>bëhet imunizimi i tyre. Ky aktivitet mund të organizohet në bashkëpunim me Qendrat e Komuniteteve (aty ku ekzistojnë), OJQ-të apo edhe me institucionet arsimore.</p>	<p>QKMF / QMF</p>			
<p>3.1.3</p>	<p>Ndarja e buxhetit për trajtimin e rasteve shëndetësore nga komunitetet</p>	<p>Shërbimet që ofrohen nga QKMF dhe QMF shpeshherë nuk i pëmbushin nevojat e pacienteve, veçmas kur paraqiten raste më të rënda të cilat kanë nevojë për një trajtim më të veçantë. Praktikantët e mëhershme nga Komuna e Shtimes, tregojnë se në disa raste Komuna ka ndihmuar financiarisht trajtimin e këtyre rasteve. Duke u bazuar në supozimin që pjesëtarët e komuniteteve rom dhe ashkali janë më të predispozuar ndaj këtyre rasteve, nevojitet një fond i paracaktuar për të ndihmuar këto raste. ZKKK do të ketë rol koordinues në identifikimin e këtyre rasteve, apo do të jetë adresë për të kërkuar ndihmën e tillë. Ndërsa, mjetet për trajtimin e këtyre rasteve do të ndahet direkt nga Komuna.</p>	<p>2024-2026</p>	<p>Komuna</p>	<p>ZKKK, DSHMS</p>
<p>Nën-Totali 3.1</p>					

<p>Rezultati 3.2 Sigurohet një mjedis i shëndetshëm për popullsinë e komuniteteve rom dhe ashkali</p>					
<p>Kodi</p>	<p>Aktiviteti</p>	<p>Përshkrimi i Aktivitetit</p>	<p>Periudha e implementimit</p>	<p>Përgjegjësia</p>	<p>Institucioni/organizata mbështetëse</p>
	<p>Organizimi i ligjëratave rreth</p>	<p>DSHMS në bashkëpunim të ngushtë QKMF dhe OJQ duhet të organizojnë ligjëratat të strukturuar rreth edukimit</p>		<p>DSHMS,</p>	

3.2.2	Organizimi i fushatave vetëdijësuese për shërbimet që ofrojnë QMF	me OSHC-të, duhet të organizojnë fushata vetëdijësuese, ku target do të jenë familjet nga komunitetet rom dhe askkali, me qëllim të informimit të tyre për shërbimet që ofrohen në QMF.	2024-2026	DSHMS, QKMF / QMF, ZKKK	OSHC-të, Donatorët
3.2.3	Organizimi i vizitave periodike për mamografi – ne koordinim me ZKKK	DSHMS në bashkëpunim me ZKKK dhe MSh/QKUK organizojnë vizita periodike për mamografi. Kjo mund të realizohet duke i organizuar këto vizita në QKMF apo edhe duke i organizuar vizitat në komunitet përmes Mamografit Mobil që menaxhohet nga MSH.	2024-2026	ZKKK, DSHMS	QKUK, MSh

Nën-Totali 3.2

Kodi	Aktiviteti	Përshkrimi i Aktivitetit	Perudha e implementimit	Përgjegjësi	Institucioni/orgанизata mbështetëse
4.1.1	Hartimi i databazës së familjeve të pastrehë / familjeve në nevojë për banim	ZKKK në bashkëpunim me Komitetin për Komunitete dhe në koordinim me përfaqësuesit e komuniteteve rom dhe ashkali bënë identifikimin e të gjitha familjeve të pastrehë apo që kanë nevojë për banim. Të dhënat e detajuara për secilën familje do të futen në një databazë e cila do të shfrytëzohet edhe nga institucione tjera komunale. Hartimi i kësaj databaze duhet të jetë një proces i vazhdueshëm për shkak të lëvizjeve të inëdha që ndodhin, më konkretisht, për shkak të ndërrimit të vendbanimeve nga familjet, ri-aldhesisim i familjeve, apo për shkak të paraqitjes së rasteve të reja për banim.	2024-2026	ZKKK	DSHMS, OJQ
4.1.2	Zbatimi i kriterëve për përfituesit e mundshëm / për ndërrim apo renovim të shtëpisë sipas Programit trevjeçar të banimit	ZKKK në koordinim me donatorët dhe me përgjegjësit do të përkujdeset që Programi trevjeçar i banimit të zbatohet dhe të shfrytëzohen kriteret që burojnë nga ky program për përzgjedhjen e përfituesve të ndërrimit/renovimit të shtëpive për nevojtarët	2024-2026	Komuna	OSHC-të, Donatorët
4.1.3	Monitorim i vazhdueshëm i procesit të shpalljes së përfituesve të objekteve të banimit apo renovimit të shtëpive ekzistuese	Komuna në bashkëpunim me ZKKK do të përkujdesen që procesi i ndarjes së banesave / përveç kësaj do të kenë rol monitorues gjatë gjithë procesit, ndërsa dokumentet e prodhuara nga ky proces duhet të jenë të qasshme për të gjithë të interesuarit. Pas procesit të ndarjes së banesave / përveç kësaj do të kenë rol monitorues gjatë gjithë procesit, ndërsa dokumentet e prodhuara nga ky proces duhet të jenë të qasshme për të gjithë të interesuarit. Pas procesit të ndarjes së banesave / përveç kësaj do të kenë rol monitorues gjatë gjithë procesit, ndërsa dokumentet e prodhuara nga ky proces duhet të jenë të qasshme për të gjithë të interesuarit. Pas procesit të ndarjes së banesave / përveç kësaj do të kenë rol monitorues gjatë gjithë procesit, ndërsa dokumentet e prodhuara nga ky proces duhet të jenë të qasshme për të gjithë të interesuarit.	2024-2026	Komuna, ZKKK	OSHC-të, Donatorët

4.2.1	Organizimi i takimeve avokuese për të adresuar problemet e banimit për komunitetet në veçanti të rikthyerit – Rëndësia e themelimit të Fondit Emergjent	Përfaqësesit e ZKKK zhvillojnë një plan të takimeve me Kabinetin e Kryetarit dhe me asambleistët për të adresuar problemet e banimit për komunitetet e në veçanti për rastet e rikthyer apo rastet që nuk e kanë të zgjidhur këtë problem. Takimet do të kenë karakter avokues, në mënyrë që të shtyhet përpara Themelimi i Fondit Emergjent për rastet e banimit. Ndrëtimi i shtepive.	2024-2026	ZKKK	Kryetari i Komunës, OSHC-të, Donatorët
4.2.2	Hartimi i dokumentacionit përcjellës për themelimin e Fondit	ZKKK merr rol kryesor në hartimin e dokumentacionit për themelimin e Fondit Emergjent për rastet e banimit. ZKKK me përkrahjen e kabinetit të kryetarit caktojnë grupin punues për të hartuar dokumentacionin përcjellës për themelimin e këtij Fondi. Dokumenti kryesor që duhet të hartohet është: Akti i Themelimit - Statuti; ku do të përfshihen këto informata: - Mënyra e shfrytëzimit të Fondit - Rastet kur mund të shfrytëzohet Fondi - Kriteret për përfutjesit nga ky Fond - Caktimi i mekanizmit në nivel komunal për menaxhimin e Fondit - Shfrytëzimi i Fondit për bashkëfinancim i projekteve të donatorëve etj.	2024-2026	ZKKK	Kryetari i Komunës, OSHC-të, Donatorët
4.2.3	Takime periodike me donatorët potencial që do të kontribuonin në Fondin Emergjent për Banim	ZKKK në koordinim me Kryetarin e Komunës organizon konferencë të donatorëve një herë në vit me qëllim të informimit për ekzistimin e një Fondi të tillë dhe mundësisë së gjetjes së mënyrave të bashkëpunimit / bashkëfinancimit të projekteve të ndryshme që kanë për qëllim zgjidhjen e problemeve të banimit për rastet në nevojë.	2024-2026	ZKKK	Kryetari i Komunës, OSHC-të, Donatorët

Nën-Totali 4.2

S
K
e
2

Rezultati 5.1 Avancim i ndjeshëm drejt zgjidhjes së problemit të diskriminimit ndaj pjesëtarëve të komuniteteve rom dhe ashkali

Kodi	Aktiviteti	Përshkrimi i Aktivitetit	Periudha e implementimit	Përgjegjësi	Institucioni/organizata mbështetëse	Pi
5.1.1	Identifikimi dhe vlerësimi në mënyrë periodike i nevojave për parandalimin e diskriminimit	Identifikimi dhe vlerësimi në mënyrë periodike i nevojave për aftësimin e nëpunësve civil të Komunës për ngritjen e kapaciteteve profesionale në fushën e parandalimit dhe luftimit të diskriminimit dhe diskriminimit ndaj pjesëtarëve të komuniteteve Rom dhe Ashkali	2024-2026	ZKKK	DA, DSHMS, OJQ	S

Objektivi 5: Parandalimi dhe luftimi i diskriminimit, racizmit, gjuhës së urrejtjes, krimeve të urrejtjes, segregimit, paragjykitimit, stereotipeve dhe bullizmit

SHTOJCA I

Ky dokument është përgaditur me përkrahjen e Institucioneve të Komunës së Shtimes dhe përfaqësuesëve nga organizata joqeveritare me eksperiencë në trajtimin e çështjeve lidhur me gjendjen e komuniteteve joshumicë. Përmbajtja e këtij dokumenti është përgjegjësi ekskluzive e hartuesve dhe në asnjë rrethanë, nuk duhet t'i atribuohet donatorit dhe organizatave implementuese.

GRUPI PUNUES:

1. Faruk Beqa-Nenkryetar, Kryesues i grupit punues.
2. Gentiana Mehmeti-Koordinatore e KKV-së
3. Yllka Fejzulahu – Drejtoreshë e Drejtorisë Komunale për Arsim;
4. Muharrem Asllani – Drejtor i Drejtorisë Komunale për Shëndetësi dhe Mirëqenie Sociale;
5. Grejtalb Emiri – Drejtor i Drejtorisë Komunale për Planifikim Urban, Kadastër dhe Gjeodezi;
6. Elfete Shabani – Ud. Për Komunitete dhe Kthim
7. Reshat Gashi – Zyrtari Komunal për të drejtat e njeriut dhe Zyrtar për Barazi Gjinore;
8. Fatmire Ferati – Zyrtare në DKRS;
9. Kimete Uka – Zyrtare Kryesore për Financa;
10. Muhamet Mehmeti – Përfaqësues i OJQ-së Balkan Sunflowers Kosova në Prishtinë;
11. Ergjan Mehmeti – Përfaqësues i OJQ-së Art Stars Union në Shtime;
12. Bajram Ilazi – Përfaqësues i OJQ-së VORAE në Graçanicë;
13. Arjeta Maliqi – Përfaqësuese e OJQ-së Bashkimi Rinor për Bashkëveprim në Shtime.

v.v.

Kryesuesi i Kuvendit
Adnan Ademi



REPUBLIKA E KOSOVËS
REPUBLIKA KOSOVA/REPUBLIC OF KOSOVO



KOMUNA SHTIME
OPŠTINA ŠTIMLJE/MUNICIPALITY OF SHTIME

Zyra e kryetarit/Kancelarija predsednika/Major's office

Data/Datum/Date:	18.3.2024
Nr./Br./No:	02/187
Për/Za/To:	Kuvendi i Komunës-Shtime, Kryesuesi z. Osman Ademi
Nga/Od/From:	Zyra e Kryetarit të Komunës së Shtimes, z. Qemal Aliu
Lënda/Predmet/Subjekt:	Propozim-Vendim për formimin e komisioneve për ndarjen e titujve "Sakrificat e Reçakut, 1999" dhe "Pena e Artë"

Të nderuar anëtarë të Kuvendit të Komunës së Shtimes;

Në mbështetje të vendimit 01/83 të datës 26.02.2024 të Kuvendit të Komunës së Shtimes për miratimin e çelësit për zgjedhjen e Komisioneve për ndarjen e çmimeve "Sakrificat e Reçakut, 1999" dhe "Pena e Artë", si dhe në bazë të nenit 10 të Rregullores Komunale Npi - 01/173 të datës 27.05.2009 për Simbolet, Titujt e Nderit, Dekoratat, Medaljet, Mirënjohjet dhe Falënderimet, si dhe të nxitur nga nevoja e ndarjes së dekoratave për personalitetet e ndryshme që kanë dhënë kontribut domethënës, ashtu që konform procedurave të kemi mundësinë për t'i nderuar nga Komuna e Shtimes, në mbështetje të procedurës së kërkuar sipas dispozitave të aktit nënligjor, ju ftoj të miratoni këtë Propozim-vendim për formimin e komisioneve për ndarjen e titujve "Sakrificat e Reçakut, 1999" dhe "Pena e Artë"

Formimi i Komisionit për ndarjen e titullit "Sakrificat e Reçakut, 1999":

1. _____ Anëtar nga Kuvendi,
2. _____ Anëtar nga Kuvendi,
3. _____ I emëruar nga Kryetari i Komunës,
4. _____ Nga Shoqatat e Dala nga Lufta e UÇK-së,
5. _____ Nga Shoqëria Civile.


Formimi i Komisionit për ndarjen e titullit "Pena e Artë":

1. _____ Anëtar nga Kuvendi,
2. _____ Anëtar nga Kuvendi,
3. _____ I emëruar nga Kryetari i Komunës,
4. _____ I emëruar nga Kryetari i Komunës,
5. _____ Nga Shoqëria Civile.

Adresa: Rr. Tiranës, 72000, Shtime, Republika e Kosovës.
Tel.: +381290389016, email: info.shtime@rks-gov.net
<http://kk.rks-gov.net/shtime>



REPUBLIKA E KOSOVËS
REPUBLIKA KOSOVA/REPUBLIC OF KOSOVO



KOMUNA SHTIME-
OPŠTINA ŠTIMLJE/MUNICIPALITY OF SHTIME

Zyra e Kryetarit të Komunës
Kancelarija Preedsdnika Opštine/ Mayor's Office

Data/Datum/Date:	21.03.2024
Nr./Br./No:	02/ 207
Për/Za/To:	Kuvendi Komunal - Shtime
Nga/Od/From:	Drejtoria për Planifikim Urban, Kadastër dhe Gjeodezi Drejt. Grejtalb Emini
Përmes/Preko/Through:	Kryetarit të Komunës, z. Qemal Ali
Lënda/Predmet/Subject :	Propozim- Vendim

Propozim-Vendim për për marrjen e drejtës shfrytëzimit të paluajtshmërive NPKSH Higjiena dhe Kryqi Kuq i Kosovës – Shtime.

Në bazë të neni 13 dhe 58 të Ligjit për Vetëqeverisjen Lokale, Nr.03/L-040; neni 53 Statutit të Komunës së Shtimes; neni 2 i Ligjit të Eksproprijimit (Ligji i vjetër i Eksproprijimit sipas të cilit ligj është dhënë në shfrytëzim prona komunale) dhe në mbështetje të nenit 4 Ligji Nr. 03/L-139 Për Shpronësimin e Pronës së Paluajtshme dhe Ligji nr. 03/L-205 Për Ndryshimin Dhe Plotësimin e Ligjit Nr. 03/L-139 Për Shpronësimin e Pronës së Paluajtshme me qëllim të arritjes së qëllimit të ligjshëm, të kërkesës së Drejtorisë për Planifikim Urban, Kadastër dhe Gjeodezi, përmes Kryetarit të Komunës së Shtimes propozojm:

Marrjen e të drejtës së shfrytëzimit të NPKSH "Higjena"- Parcela kadastrale me nr P-72809093-02148-4, në Zonën Kadastrale Shtime dhe Kryqi i Kuq i Kosovës – dega në Shtime Parcela kadastrale me nr P-72809093-02148-10, në Zonën Kadastrale Shtime.

Arsyetim: Parcela kadastrale me nr P-72809093-02148-4 me sipërfaqe prej 2000 m² sipas vendimit 01/347/2, datë 27.09.2002- ju është dhënë në shfrytëzim të përkohshëm, NPKSH "Higjena"


Parcela kadastrale me nr P-72809093-02148-10 me sipërfaqe prej 1000 m² sipas vendimit 01/6/3867, datë 25.11.2005- ju është dhënë në shfrytëzim Kryqit të Kuq të Kosovës – dega në Shtime, në Zonën Kadastrale Shtime.

Komuna e Shtimës si subjekt publik nuk posedon paluajtshmëri e cila evidentohet në emër të Komunës që i plotëson kushtet për ndërtimin e objektit të ri të Administratës së Komunës së Shtimës

Bashkangjitur me kërkesë janë:

- Vendimi 01/347/2, datë 27.09.2002- për dhënie në shfrytëzim të përkohshëm, NPKSH "Higjena".
- Vendimit 01/6/3867, datë 25.11.2005- për dhënie në shfrytëzim Kryqit të Kuq të Kosovës–dega në Shtime
- Certifikatat mbi pronat dhe Kopjet e Planit të parcelave,

- Marrveshje per bashkfinancim ndërmjet Ministrisë së Punëve të Mbrendshme dhe Komunes së Shtimes për bashkfinancim dhe realizim të projektit Ndërtimi i Objektivit të Komunës së Shtimes , të cilat janë objekt i Propozim - Vendimit.





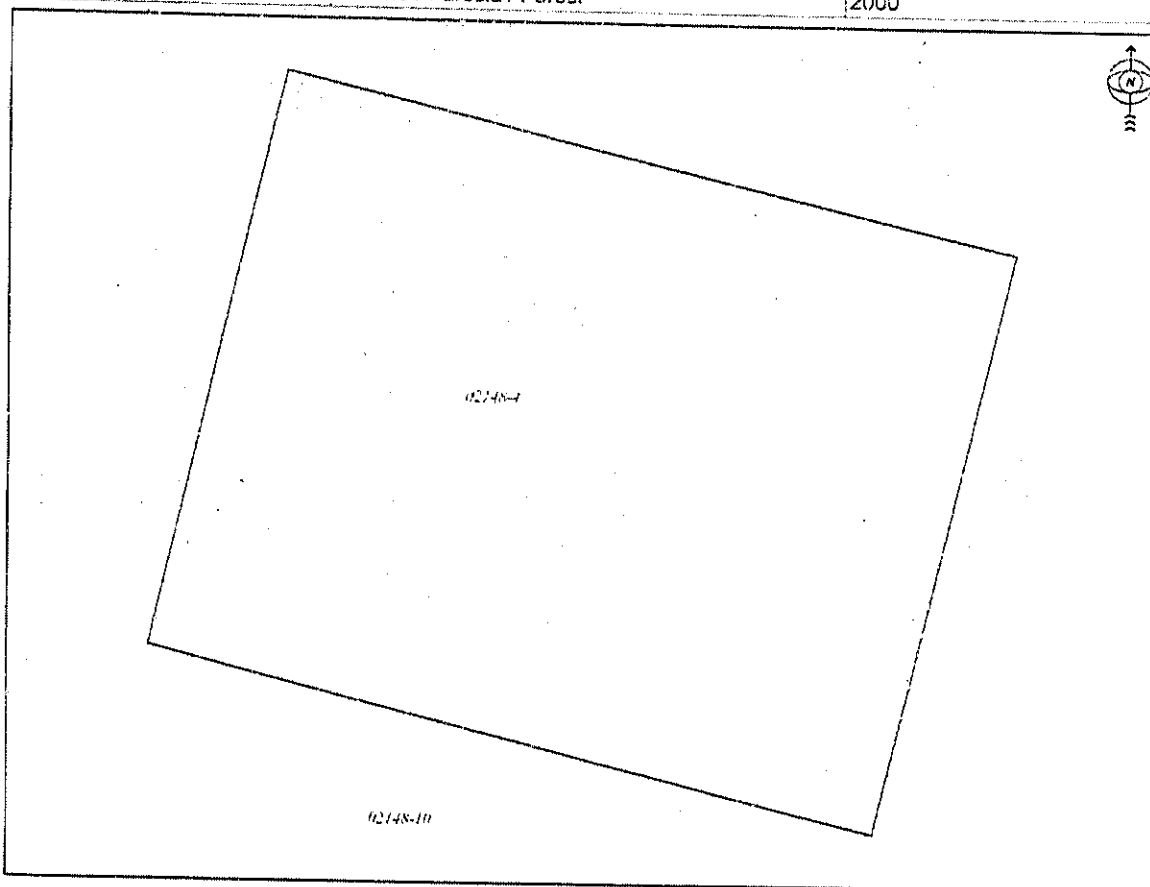
REPUBLIKA E KOSOVËS / REPUBLIKA KOSOVA / REPUBLIC OF KOSOVO
QEVERIA E KOSOVËS / VLADA KOSOVA / GOVERNMENT OF KOSOVA
MINISTRIA E MJEDISIT, PLANIFIKIMIT HAPËSINOR DHE INFRASTRUKTURËS
MINISTARSTVO ŽIVOTNE SREČINE, PROSTORNOG PLANIRANJA I INFRASTRUKTURE
MINISTRY OF ENVIRONMENT, SPATIAL PLANNING AND INFRASTRUCTURE

AGJENCIA KADASTRALE E KOSOVËS / KATASTARSKA AGENCIJA KOSOVA / KOSOVA CADASTRAL AGENCY

KOPJA E PLANIT / KOPIJA PLANA / COPY PLAN

Zyra Kadastrale Komunale / Opštinska Katastarska Kancelarija / Municipal Cadastral Office : SHTIME
Zona Kadastrale / Katastarska Zona / Cadastral Zone: Shtime

Njësia/Jedinica/Unit	Tipi/Vrsta/Type	Sipërfaqja/Površina/Area m ²
P-72809093-02148-4	Parcelë / Parcela / Parcel	2000




Shkalla/Razmera/Scale: 1:415

Punoi/Obradio/Created: Kadrije Zeqa

Nënshkrimi/Potpis/Signature: 

Shënim/Beleška/Note:



Data/ Data/Date: 23.01.2024

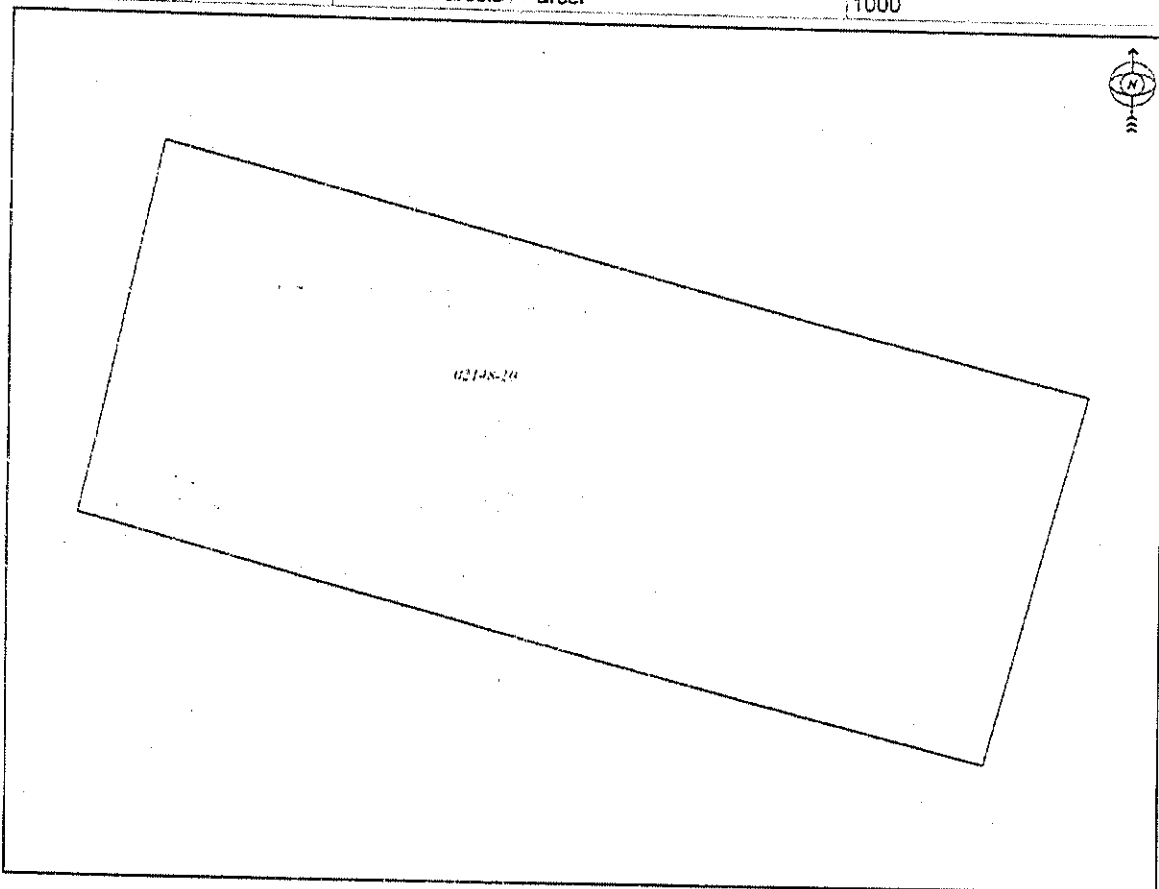
Koha/ Vreme/ Time: 01:23:53




REPUBLIKA E KOSOVËS / REPUBLIKA KOSOVA / REPUBLIC OF KOSOVO
QEVERIA E KOSOVËS / VLADA KOSOVA / GOVERNMENT OF KOSOVA
MINISTRIA E MJEDISIT, PLANIFIKIMIT HAPËSINOR DHE INFRASTRUKTURËS
MINISTARSTVO ŽIVOTNE SREDINE, PROSTORNOG PLANIRANJA I INFRASTRUKTURE
MINISTRY OF ENVIRONMENT, SPATIAL PLANNING AND INFRASTRUCTURE
AGJENCIA KADASTRALE E KOSOVËS/ KATASTARSKA AGENCIJA KOSOVA/ KOSOVA CADASTRAL AGENCY
KOPJA E PLANIT / KOPIJA PLANA / COPY PLAN


Zyra Kadastrale Komunale/ Opštinska Katastarska Kancelarija /Municipal Cadastral Office : SHTIME
Zona Kadastrale / Katastarska Zona / Cadastral Zone: Shtime

Njësia/Jedinica/Unit	Tipi/Vrsta/Type	Sipërfaqja/Povšina/Area m ²
P-72809093-02148-10	Parcelë / Parcela / Parcel	1000



Shkalla/Razmera/Scale: 1:326

Punoi/Obradio/Created: Kadrije Zeqa
Nënshkrimi/Potpis/Signature: 
Shënim/Beleška/Note:



Data/ Data/Date: 23.01.2024
Koha/ Vreme/ Time: 01:24:51



Republika e Kosovës

Republika Kosovo-Republic of Kosovo

Qeveria - Prada - Government

Ministria e Mbrojtjes, Planifikimit Hapësinor dhe Infrastrukturës / Ministarstvo Zivote Sredine, Prostornog Planiranja i Infrastrukture /

Ministry of Environment, Spatial Planning and Infrastructure

AGJENCIA KADASTRALE E KOSOVËS / KATASTARSKA AGENCIJA KOSOVA / KOSOVO CADASTRAL AGENCY

CERTIFIKATË / CERTIFICATE

NJËSIA KADASTRALE / KATASTARSKA JEDINICA / CADASTRAL UNIT : P-72809093-02148-10

Numri i lëndës / Broj Predmet / Case Referent Number:

121/24

Data dhe koha e lëshimit / Datum i vreme izdavanja / Date and time of submission:

23.01.2024 - 13:19

Komuna / Opština / Municipality:

SHITINE / SHITME / SHITINE

Zona kadastrale / Katastarska Zona / Cadastral Zone:

Shitine / Shitme / Shitine

Zyra kadastrale Komune / Opštinska Katastarska Kancelarija / Municipal Cadastral Office: SHITINE / SHITME / SHITINE

A. TË DHËNAT PËR NJËSINË KADASTRALE / PODACI OKATASTARSKOJ JEDINICI / CADASTRAL UNIT DATA

Numri i njësise kadastrale Broj katastarske jedinice Cad. Unit. No.	Lloji i njësise Vrsta jedinice Unit Type	Lloji i pronës Vrsta imovine Property Type	Zona U/R GIS U/R	Sipërfaqja Površina Area (m ²)	Prekthetja Opis Description	Krijer më data Uradjeno na dan Created On	Ashtruar Azurirano Updated
P-72809093-02148-10	PARCELË / PARCELA / PARCEL	Pronë shoqërore / Društvena Imovina / Socially owned Land	Urban	1000		11.12.2015	

A.1 ADRESA E NJËSISË KADASTRALE / ADRESA KATASTARSKE JEDINICE / CADASTRAL UNIT ADDRESS

Vendi i quajtur Mesto azvano Called place	Kodi Postal Poštanski Kod Postal Code	Emri i rrugës Naziv ulice Street name	Krijtar më data Uradjeno na dan Created On	Ashtruar Azurirano Updated
KRYQ				11.12.2015

Printuar nga / Odštampiran od / Printed by: Kadnje-Zeqa | P-72809093-02148-10 |

Zyrtar përfaqësues / Odgovorno lice / Official person

1 / 2

A2 LLOJI I SHRYTËZIMIT / VRSTA KORISCENJA / TYPE OF USE

Numri i Bregj Number	Lloji i shrytëzimit të parcelës Vrsta koriscenje parcelle Parcel Type Of Use	Shrytëzimi aktual i parcelës Trenutno koriscenje parcelle Parcel Current Use	Kualiteti i klases Kualiteti i klase Quality Class	Sipërfaqja (m²) Povrhina (m²) Area (m²)
1	Pjorësuno/Forestry	Toka Pjorësuno/Forestry	Mali i Klases 2/Suma 2 Klasse/2nd Class Forest	1000

B. PRONAR/POSEDEUESI - VLASNIK/DRŽALAC - OWNER/POSSESSOR

Të drejtat Prava Rights	Emri i Imer Name	Nr. personi Identi broj ID. No.	Vendbanimi Prebivalište Resident	Kodi postel Poštanski kod Postal code	Ullësitë e adresës Pojedinosti adrese Address details	Pjesa e proritës Dio imovine Share quota	Pershkrimi Opis Description	Akturuar Akturano Updated
Personi individual / Indivudualna Drazvina/ Single possessor	P. SHE K. K. SHITIME SHRYTËZUES KRYQI KUQI KOSOVES PASURI		SHITIME / STIMLE / SHITIME /			1/1		



Republika e Kosovës
Republic of Kosovo
Qeveria - Vlada - Government

Ministria e Mbrojtjes, Planifikimit Hapësinor dhe Infrastrukturës / Ministry of Environment, Spatial Planning and Infrastructure /
AGJENCIA KADASTRALE E KOSOVËS / KATASTARSKA AGENCIJA KOSOVA / KOSOVO CADASTRAL AGENCY

CERTIFIKATË / CERTIFICATE

NJËSIA KADASTRALE / KATASTARSKA JEDINICA / CADASTRAL UNIT : P-72809093-02148-4

Numri i lëndës / Broj Predmet / Case Referent Number: 121/24
Data dhe koha e lëshimit / Datum i vrene izdavanja / Date and time of submission: 23.01.2024 - 13:18
Komuna / Opština / Municipality: SHITIME / SHITMLJE / SHITIME
Zona kadastrale / Katastarska Zona / Cadastral Zone: Shtime / Stimje / Shtime
Zyra Kadastrale Komune / Opštinska Katastarska Kancelarija / Municipal Cadastral Office: SHITIME / SHITMLJE / SHITIME

A. TË DHËNAT PËR NJËSINË KADASTRALE / PODACI O KATASTARSKOJ JEDINICI / CADASTRAL UNIT DATA

Numri i njësive kadastrale Broj katastarske jedinice Cad. Unit. No.	Lloji i njësive Vrsta Jedinice Unit Type	Lloji i pronës Vrsta imovine Property Type	Zona U/R GIS U/R	Sipërfaqja Površina Area (m ²)	Preshkrim Opis Description	Krijetar më datën Uradjeno na dan Created On	Akturuar Azurirano Updated
P-72809093-02148-4	PARCELE / PARCELA / PARCEL	Pratë shoqërore / Društvena Imovina / Socially owned Land	Urbano	2000	17-7/003	11.12.2015	11.12.2015

A.1 ADRESA E NJËSISË KADASTRALE / ADRESA KATASTARSKE JEDINICE / CADASTRAL UNIT ADDRESS

Vendi i gjasur Mesto azano Called place	Kodi Postal Poštanski Kod Postal Code	Emri i rrugës Naziv ulice Street name	Krijetar më datën Uradjeno na dan Created On	Akturuar Azurirano Updated
KRYQ				11.12.2015

A.2 LLOJTI I SHFRYTËZIMIT / VRSTA KORISCENJA / TYPE OF USE

Numri i Idri / Parcel Number	Lloji i shfrytëzimit të parcelës / Vrsta koriscenja parcelle / Parcel Type Of Use	Shfrytëzimi aktual i parcelës / Tremenno koriscenje parcelle / Parcel Current Use	Kualiteti i Klasis / Kvalitet Klase / Quality Class	Sipërfaqja e Përfaqja / Area / (m ²) / (m ²)
1	Pyllorësimsko Forestry	Tokat e Pyllorësimsko zemljištev/Forest	Mali I Klasis 2/Suma 2 Klase/2nd Class Forest	2000

B. PRONAR/POSEDEUESI - VLASNIK/DRŽALAC - OWNER/POSSESSOR

Te drejtat e Prava / Rights	Emri i Imri / Name	Nr. personal i Idri / No. / ID, No.	Vendbanimi / Prebivalište / Resident	Kodi postar / Poštanski kod / Postal code	Hollësitë e adresës / Pojednostni adrese / Address details	Pjesa e pronës / Dio Inovine / Share quota	Peshkrimi / Opis / Description	Azhuruar / Ažurirano / Updated
Posedim individual / Individualna Drazavina / Single possessor	PASQI SHOQËRORE-SHFRYTËZUES NËRSHITICJENA	KCID2894709	SHTIME / ŠTIVJE / SHTIME /			1/1	17-2003	

C. NGARRKESAT TJERA - OSTALI TERETI - OTHER ENCUMBRANCES


Te drejtat e Prava / Rights	Shuma e borxhit / Janos duze / Amount Debt	Shuma e borxhit me shkronja / Janos duze slovin / Amount Debt in Writing	Date e skadimit të afatit / Datum isteka roka vrazarja / Due Date	Alat dhe kushtet / Rekovil i uslovi / Terms and conditions	Peshkrimi / Opis / Description	Azhuruar / Ažurirano / Updated
Ngarësat tjera / Komponenta estrahe shizbornosti / Other encumbrances					Parcela nr.02148-4	



0420
22.10.2022
4

Republika e Kosovës
Republika Kosova - Republic of Kosovo

Qeveria - Vlada - Government
Ministria e Punëve të Brendshme
Ministarstvo Unutrasnjih Poslova
Ministry of Internal Affairs



Komuna e Shtimes
Opština Stimlje
Municipality of Shtime

MARRËVSHJE PËR BASHKËFINANCIM
NDËRMJET
MINISTRISË SË PUNËVE TË BRENDSHME
DHE
KOMUNËS SË SHITES
PËR
BASHKËFINANCIM DHE REALIZIM TË PROJEKTIT
“NDËRTIMI I OBJEKTIT TË KOMUNËS SË SHITES”

Tetor 2022, Prishtinë

Ministria e Punëve të Brendshme e Republikës së Kosovës (në tekstin e mëtejshëm "MPB"), rruga "Luan Haradinaj" p.n. 10000 Prishtinë, Republika e Kosovës, në njërin anë dhe

Komuna e Shtimes e Republikës së Kosovës (në tekstin e mëtejshëm "Komuna"), rruga "Tahir Sinani", nr. 50, 72000 Shtime, Republika e Kosovës, në anën tjetër.

Në tekstin vijues të referuara bashkërisht si "Palët" janë pajtuar si më poshtë:

Neni 1 Qëllimi

Qëllimi i kësaj Marrëveshje është të definojë të drejtat dhe detyrimet e palëve, afaret dhe kushtet tjera lidhur me financimin dhe realizimin e projektit "ndërtimi i objektit të komunës së Shtimes".

Neni 2 Mënyra e bashkëfinancimit

1. Vlera totale e projektit "ndërtimi i objektit të komunës së Shtimes" parashihet të jetë rreth 2,500,000 euro (dy milion e pesëqind mijë euro).
2. Kostoja totale (vlera e parashikuar dhe po ashtu edhe çdo vlerë tjetër që tejkalon vlerën e parashikuar) e këtij projekti do të bashkë financohet 20% nga Komuna dhe 80% nga MPB.
3. Bashkëfinancimi, respektivisht ekzekutimi i pagësave në mënyrë të detajuar do të rregullohet përmes kushteve të kontratës së realizimit të projektit në harmoni me legjislacionet në fuqi.

Neni 3 Detyrimet e MPB-së

1. MPB-ja, i zotën mjetet për projektin nga neni 2, pika 1 dhe 2 sipas kësaj Marrëveshjeje, për çdo vit fiskal 2023, 2024 dhe 2025 dhe një kopje e dërgon tek të gjitha palët.
2. Është bartëse kryesore e projektit "Ndërtimi i objektit të komunës së Shtimes".
3. MPB-ja do të zhvillojë procedurat e prokurimit dhe realizimit të projektit bazuar në legjislacionin në fuqi dhe në përputhje me këtë marrëveshje.
4. MPB-ja do të emërojë projekt menaxherin dhe do të kërkojë nga Komuna një person përgjegjës për t'i asistuar projekt menaxherit.
5. MPB-ja do të emërojë organin mbikëqyrës për realizimin e projektit si dhe komisionin për pranimin teknik të punimeve duke u siguruar që së paku një anëtar i Komunës të jetë i përfshirë në organin mbikëqyrës për realizimin e projektit dhe po ashtu së paku një anëtar i Komunës në komisionin e pranimit teknik.

6. Pagesat nga MPB për vlerën e bashkëfinancimit do të bëhen në bazë të realizimit të punimeve sipas kushteve kontraktuale.

Neni 4

Detyrimet e Komunës

1. Komuna do të zotojë mjetet financiare për projektin nga neni 2, pika 1 dhe 2 sipas kësaj marrëveshjeje për çdo vit fiskal 2023, 2024 dhe 2025 dhe një kopje e dërgon në MPB.
2. Komuna do të caktojë një zyrtar përgjegjës për asistim menaxherit të kontratës.
3. Komuna do të caktojë së paku nga një zyrtar përgjegjës si anëtarë në organin mbikëqyrës të realizimit të punimeve dhe në komisionin e pranimit teknik.
4. Komuna do të kryej pagesat për pjesën e bashkëfinancimit konform neni 3 pika 6 e kësaj marrëveshjeje.
5. Komuna është përgjegjëse për dizajnin dhe financimin e projektit të detajuar të ndërtimit të objektit.
6. Komuna është përgjegjëse që të sigurojë dhe financojë të gjitha kushtet ndërtimore dhe lejet relevante (lejen urbanistike, lejen e ndërtimit për projektin, kycjet në infrastrukturë) jo më larg se 15 ditë pas kompletimit të dokumentacionit.
7. Komuna do të sigurojë që personat fizik dhe/apo juridik të mos pengojnë në realizimin e këtij projekti.

Neni 5

Afati i realizimit të projektit

MPB dhe Komuna duhet të ndërmarrin të gjitha masat që projekti të përfundojë brenda vitit fiskal 2025.

Neni 6

Pronësia e projektit

1. Pas realizimit të projektit sipas kësaj marrëveshjeje, pronësia e objektit do të regjistrohet në pronësi të Komunës.
2. Komuna është e detyruar të regjistrojë objektin nën pronësi të saj.
3. Objekti kalon në pronësi të Komunës në rastin kur pasuria jo financiare i ka kaluar të gjitha rregullat dhe procedurat e derëzimit, pagesën e fundit dhe pranimin teknik.

Neni 7
Ndryshimet dhe ndërprerja e Marrëveshjes

1. Marrëveshja mund të ndryshohet dhe plotësohet sipas pëlqimit paraprak të të dyja palëve nënshkruese.
2. MPB mban të drejtën e ndërprerjes së Marrëveshjes në rast se konstaton se pala tjetër nënshkruese nuk i përmbush obligimet e ndërmarrura me këtë Marrëveshje.

Neni 8
Zgjidhja e mosmarrëveshjeve

1. Palët zotohen se do të zbatojnë vullnetarisht dhe në kushte mirëbesimi këtë marrëveshje dhe obligimet që parashihen në të. Palët do të përpiqen të zgjidhin në mënyrë miqësore dhe të përshtatshme të gjitha mosmarrëveshjet eventuale që dalin nga kjo marrëveshje.
2. Nëse tentativat për zgjidhje miqësore të mosmarrëveshjeve nuk kanë sukses, kontesti do të drejtohet Gjykatës kompetente, në bazë të ligjeve të aplikueshme në Republikën e Kosovës.


Neni 9
Hyrja në fuqi

1. Kjo marrëveshje hyn në fuqi në momentin e nënshkrimit të saj nga Palët.
2. Kjo marrëveshje është nënshkruar në gjuhët zyrtare të RKS në 4 (katër) kopje autentike, një për secilën palë nënshkruese, një për Ministrinë e Financave, Punës dhe Transfereve dhe një për Ministrinë e Administrimit të Pushtetit Lokal.

Xhelal SVEÇLA

Ministër i Ministrisë së Punëve të Brendshme

Datë: 27.10.2022



27.10.2022



KUVENDI KOMUNAL – SHTIME

Nr 01/6/3867

Datë 25/11/2005

Në bazë të nenit 70 të Ligjit mbi Eksproprijimin (Gazeta Zyrtare e Kosovës nr 21/78) si dhe në bazë të pëlqimit nga Drejtoria për Planifikim, Rindërtim Zhvillim dhe Urbanizëm, Kuvendi Komunal, në mbledhjen e mbajtur më 25.11.2005, mori këtë :

V E N D I M

I. I merret e drejta e shfrytëzimit Ekonomisë Pyjore (Agjencionit Pyjor të Kosovës) në pjesën e ngastrës kadastrale me nr 02148-1, në vendin e quajtur »Kryqë« me kulturë mal, i klasës së II-të, në sipërfaqe prej 00.10.00 ha (1000 m²) të shënuar në Çertifikatën mbi pronën e patundshme, nr 00940 Zona Kadastrale - Shtime

II. I jepet në shfrytëzim Shoqatës »Kryqi i Kuq« i Kosovës pjesa e ngastrës të shënuar në pikën I të këtij vendimi për ndërtimin e objektit të administrates për ushtrimin e veprimtarisë së kësaj shoqate.

III. Obligohet Drejtoria për Kadastër, Gjeodezi dhe Pronësi që në bazë të këtij vendimi të bëjë ndërrimin në librat kadastrale.

A R S Y E T I M

Kuvendi Komunal në Shtime në bazë të kërkesës nr 01/07/3841 të ushtruar nga përfaqësuesi i Shoqatës »Kryqi i Kuq« i Kosovës dega në Shtime, Z. Nazmi Shahini në lidhje me ndarjen e parcelës për ngritjen e objektit për nevoja të administrates së Shoqatës e në bazë të pëlqimit të Drejtorisë për planifikim, rindërtim zhvillim dhe urbanizëm i morr të drejtën e shfrytëzimit Ekonomisë Pyjore) në pjesën e ngastrës kadastrale me nr 02148-1 në vendin e quajtur »Kryqë« me kulturë mal i klasës II-të në sipërfaqe prej 00.10.00 ha (1000 m²) të shënuar në Çertifikatën mbi pronën e patundshme nr 00940 Zona Kadastrale – Shtime

Vendimi u mor në bazë të aprovimit paraprak të kërkesës nga Komiteti për Politikë dhe Financa.



Kryetari i Kuvendit
Fatmir Rashiti

KUVENDI KOMUNAL-SHTIME

Nr. 01/347/2

Data: 27.09.2002

Në bazë të Propozimvendimit të Drejtorisë për Kadastër, Gjeodezi dhe Pronësi për marrjen e të drejtës së shfrytëzimit të ngastrës kadastrale nr 2148, në bazë të nenit 70 të Ligjit të aplikueshëm mbi Ekspropriimin (Gazata zyrtare e Kosovës nr 21/78) si dhe në bazë të Pëlqimit të Drejtorisë për Planifikim, Rindërtim, Zhvillim dhe Urbanizëm, Kuvendi Komunal në mbledhjen e mbajtur më 27.09.2002 mori këtë:

V E N D I M

Me këtë Vendim Kuvendi Komunal i merr të drejtën e shfrytëzimit Ekonomisë pyjore në Ferizaj (Autoritetit Pyjorë të Kosovës) të ngastrës kadastrale nr 2148 në vendin e quajtur »Krst«, me kulturë mal e klasit të dytë në sip. prej 00.20.00 ha të shënuar në fletën poseduese nr 940 Zona Kadastrale Shtime.

Ngastra Kadastrale i ipet në shfrytëzim të përkohshëm NPKSH "Higjiena" nga Shtimja me qëllim të ngritjes së objektit të administratës dhe autoparkut, për nevoja të veta.

OBLIGOHET Drejtoria për Kadastër, Gjeodezi dhe Pronësi të bëjë ndërrimin në librat Kadastrale.


A R S Y E T I M

Kuvendi Komunal në bazë të Propozimvendimit të Drejtorisë për Kadastër, Gjeodezi dhe Pronësi, nr. 06/563/146 dhe Pëlqimit të Drejtorisë për Planifikim, Rindërtim, Zhvillim dhe Urbanizëm, merr të drejtën e shfrytëzimit Ekonomisë Pyjore (Autoritetit Pyjorë të Kosovës) të ngastrës kadastrale nr. 2148 në vendin e quajtur »Krst«, me kulturë mal e klasit të dytë në sip. prej 00.20.00 ha të shënuar në fletën poseduese nr 940 Zona Kadastrale Shtime.

Shtime, më 27.09.2002

Eldi Agalavalla

Eldi Agalavalla
Municipal Administrator



Kryetari

Muzeta



REPUBLIKA E KOSOVËS
REPUBLIKA KOSOVA/REPUBLIC OF KOSOVO



KOMUNA SHTIME-
OPŠTINA ŠTIMLJE/MUNICIPALITY OF SHTIME

Zyra e Kryetarit të Komunës
Kancelarija Presednika Opštine/ Mayor's Office

Data/Datum/Date:	20.03.2024
Nr./Br./No:	021/2024
Për/Za/To:	Kuvendi Komunal - Shtime
Nga/Od/From:	Drejtoria për Planifikim Urban, Kadastër dhe Gjeodezi Drejt. Grejtalb Emiri
Përmes/Preko/Through:	Kryetarit të Komunës, z. Qemaj Aliu
Lënda/Predmet/Subject:	Propozim- Vendim

Propozim-Vendim për Ndryshimin e Vendimit të Kuvendit Npi – 01/190 datë 30.06.2022
Për ndarjen e 700 m² Truall për Ndërtimin e Kopshtit për Fëmijë në fshatin Petrovë.

Në bazë të neni 58, Ligjit për Vetëqeverisjen Lokale, Nr.03/L-040; Statutit të Komunës së Shtimes, neni 53; Në bazë të arsyetimit nga Drejtoria e Arsimit Nr.05/158 datë 19.03.2024; të kërkesës së Drejtorisë për Planifikim Urban, Kadastër dhe Gjeodezi, përmes Kryetarit të Komunës së Shtimes propozojm Kuvendit të Komunës së Shtimes ndryshimin e pikës I të Vendimit të Kuvendit Npi – 01/190 të datës 30.06.2022, për ndarjen e 700 m² (7ari) Truall për ndërtimin e kopshtit për fëmijë në fshatin Petrovë, në të cilën në vend të 700 m² (7 ari) të ndryshohet në 1500 m² (15 ari) në pjesën e ngastrës kadastrale P-72809066-01012-1, Zona Kadastrale Petrovë, evidentuar Pronë e Komunës së Shtimes. Ndryshimi i Vendimit konsiston në ekzistimin e kritereve të vendosura nga MASHT-i për ndërtimin e objektit për kopshtë të fëmijëve ku sipas specifikave kërkon hapsirë më të madhe, pasi që objekti duhet të jetë përdhës e jo në dy etazhe, andaj është e nevojshme që të sigurohet hapsirë më e madhe për ndërtimin e këtij objekti.

Bashkangjitur me kërkesë janë Certifikata mbi pronën dhe Kopja e Planit të parcelës, Arsyetimin e DKA-së, kopjen e planit të objektit si dhe email-in zyrtarë, të cilat janë objekt i kërkesës për ndryshimin e Vendimit.

Adresa: Rr. Tahir Sinani, nr 50, 72000, Shtime, Republika e Kosovës.
Tel.: +383290389016, email: info@shtime-komuna.org
<http://kk.rks-gov.net/shtime>



REPUBLIKA E KOSOVËS
REPUBLIKA KOSOVA/REPUBLIC OF KOSOVO



KOMUNA SHTIME
OPŠTINA ŠTIMLJE/MUNICIPALITY OF SHTIME

Drejtoria për Arsim,
Uprava za Obrazovanje /Department of Education

DATE	19.03.2024
NR.	05/158



PËR	Grejtah Emini, drejtor i Drejtorisë për Urbanizëm, Kadastër dhe Gjeodezi
NGA	Yllka Fejzullahu, drejtore e DKA-së
LËNDA	ARSYETIM LIDHUR ME KËRKËSËN PËR NDRYSHIMIN E VENDIMIT NPI-01/190 DATË 30.06.2022

Përmes kësaj shkrese po ju njoftojmë se parcela numër P-72809066-01012-1 zona kadastrale- Petrovë e destinuar për ndërtimin e objektit të ri të çerdhes në fshatin Petrovë sipas vendimit të Kuvendit të Komunës Npi-01/190 i datës 30.06.2022 është hapësirë e pamjaftueshme për destinimin e kërkuar sepse sipas MASHTI-it projekti që synohet të realizohet kërkon hapësirë më të madhe referuar specifikave i cili kërkon që të jetë objekt përdhese e jo në dy ctazhe andaj edhe rrjedhimisht kërkon hapësirë më të madhe.

Hapësira e përgjithshme e parcelës duhet të jetë 15 ari, dhe sipas vendimit aktual në shfrytëzim janë 7 ari të cilat janë të pamjaftueshme andaj t'i shtohen edhe 8 ari tjerë.

Ju lusim si dëshmi gjeni: e-mail adresën nga MASHTI dhe

Projekti për ndërtimin e çerdhes në Petrovë.



REVIZIONI:		
REVIZIONI:		
REVIZIONI:		
REVIZIONI:		
REVIZIONI:		
REVIZIONI:		
REVIZIONI:		
REVIZIONI:		
REVIZIONI:		
REVIZIONI:		

ZRINA PROJEKTIUESH:



grijproup

Tel: +383904428045
 Email: info@grijproup.com
 Adresa: Rr. Kasëm Gasull
 886 0322 KALLI
 10000 Prishtinë / Kosovo
 www.zrina.com

INVESTITOR:
**MINISTRIA E ARSIMIT, SHKENCËS,
 TEKNOLOGJISË DHE INOVACIONIT**
 Republika e Kosovës

PROJEKTI:
Qendër-Kogjeshit për tëmblje-gjurmuesha të shtet
 Republika e Kosovës

NUMRI I PROJEKTI:
 P-202109

FAZA E PROJEKTI:
Arkitektura - Projektimi
 Udhëzimi dhe vëzhgimi

PROJEKTANTI KRYESOR:
 MSc. Tirana Selimi

PROJEKTI:

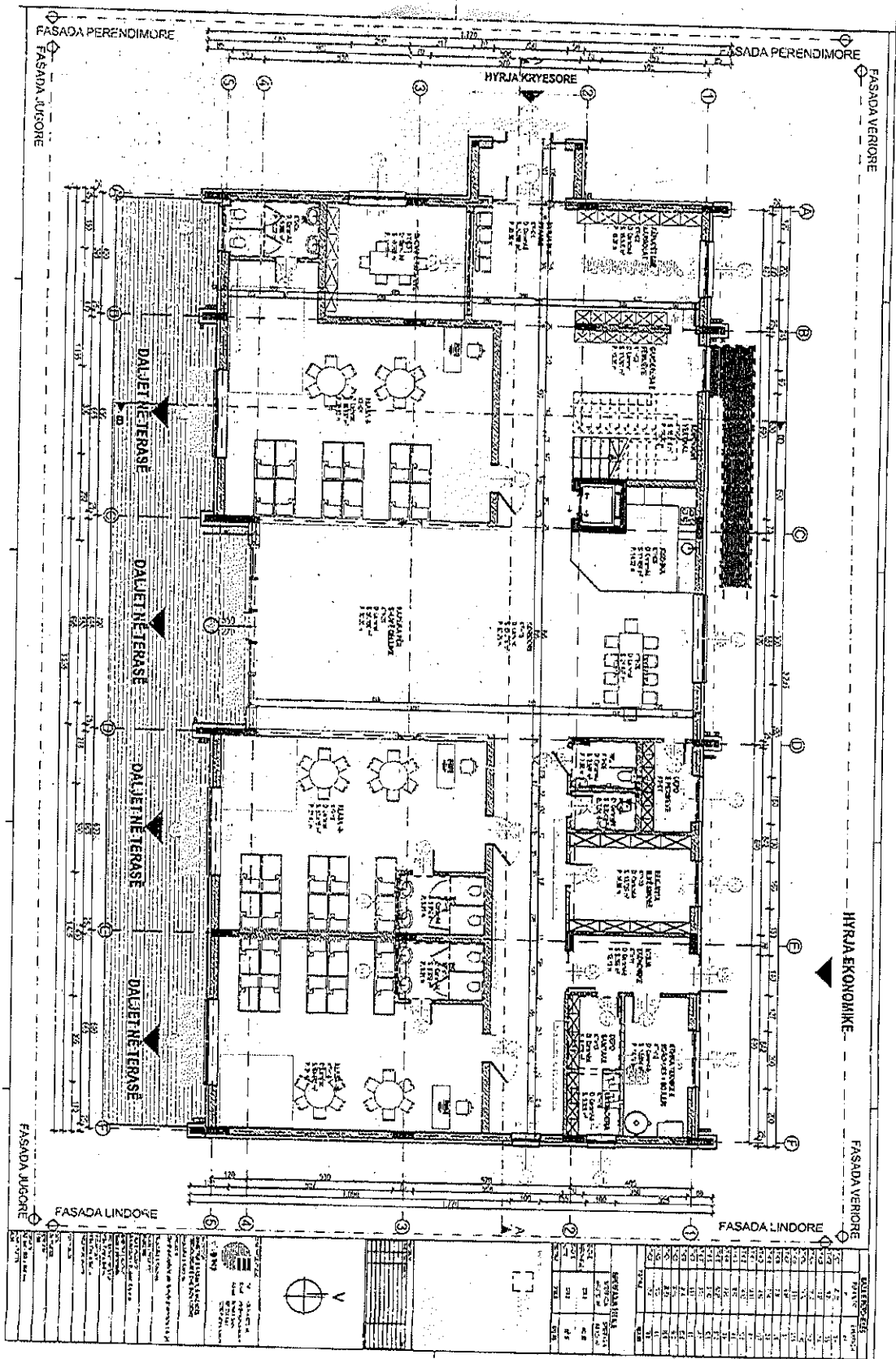
PROJEKT KRYESOR:

KONTROLLI:

DATA:
 08.11.2022

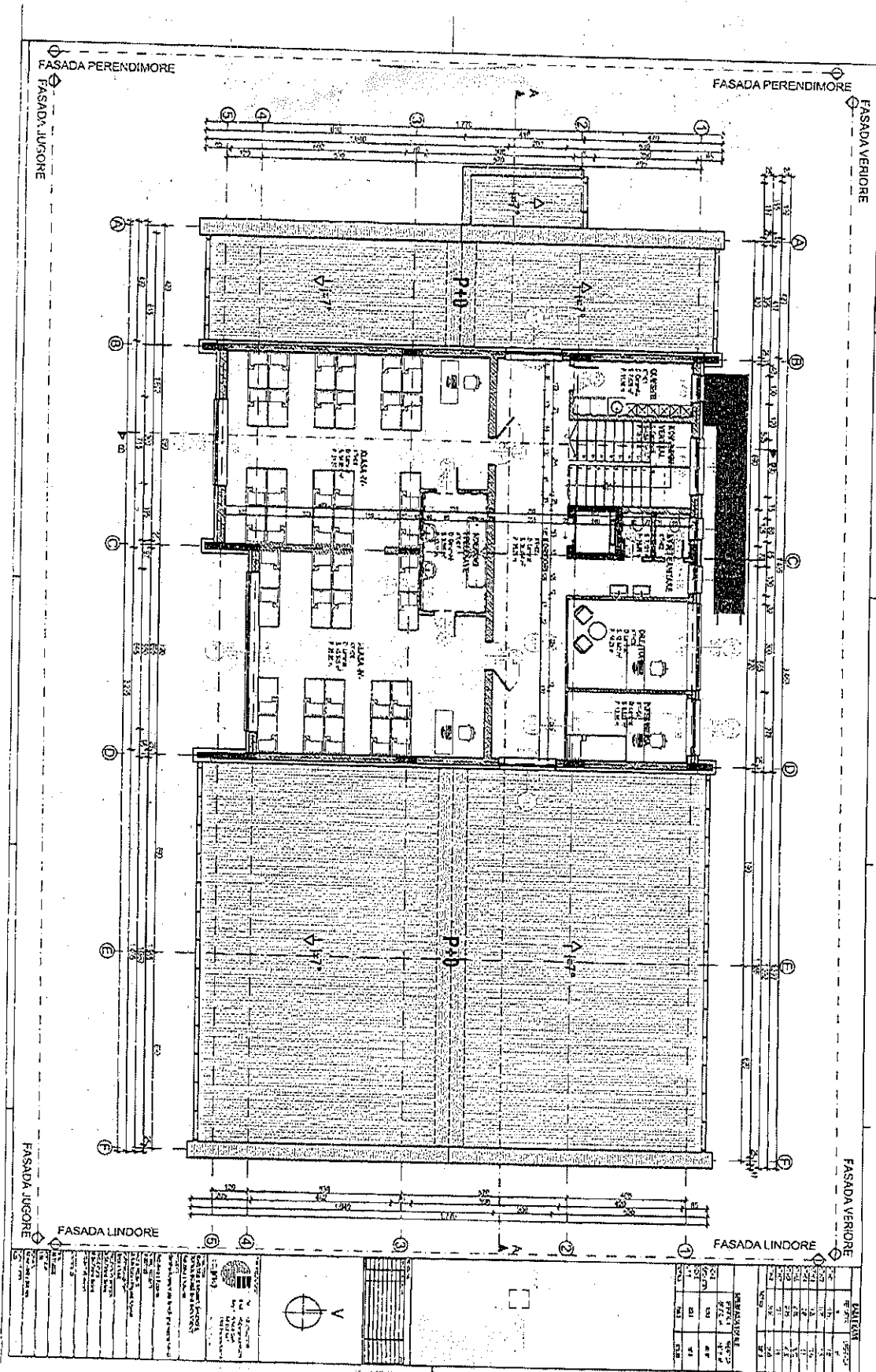
PEPESKA:

FORUMI:
 A3 e XI - 470 x 297 mm
 DIMENSIONET:
 A10




DITUNDËRSHI	
NO.	EMËR
1	...
2	...
3	...
4	...
5	...
6	...
7	...
8	...
9	...
10	...
11	...
12	...
13	...
14	...
15	...
16	...
17	...
18	...
19	...
20	...
21	...
22	...
23	...
24	...
25	...
26	...
27	...
28	...
29	...
30	...
31	...
32	...
33	...
34	...
35	...
36	...
37	...
38	...
39	...
40	...
41	...
42	...
43	...
44	...
45	...
46	...
47	...
48	...
49	...
50	...

1. NIVELI I DHEKËZIT
 2. NIVELI I KËRSHIT
 3. NIVELI I KËRSHIT
 4. NIVELI I KËRSHIT
 5. NIVELI I KËRSHIT
 6. NIVELI I KËRSHIT
 7. NIVELI I KËRSHIT
 8. NIVELI I KËRSHIT
 9. NIVELI I KËRSHIT
 10. NIVELI I KËRSHIT
 11. NIVELI I KËRSHIT
 12. NIVELI I KËRSHIT
 13. NIVELI I KËRSHIT
 14. NIVELI I KËRSHIT
 15. NIVELI I KËRSHIT
 16. NIVELI I KËRSHIT
 17. NIVELI I KËRSHIT
 18. NIVELI I KËRSHIT
 19. NIVELI I KËRSHIT
 20. NIVELI I KËRSHIT
 21. NIVELI I KËRSHIT
 22. NIVELI I KËRSHIT
 23. NIVELI I KËRSHIT
 24. NIVELI I KËRSHIT
 25. NIVELI I KËRSHIT
 26. NIVELI I KËRSHIT
 27. NIVELI I KËRSHIT
 28. NIVELI I KËRSHIT
 29. NIVELI I KËRSHIT
 30. NIVELI I KËRSHIT
 31. NIVELI I KËRSHIT
 32. NIVELI I KËRSHIT
 33. NIVELI I KËRSHIT
 34. NIVELI I KËRSHIT
 35. NIVELI I KËRSHIT
 36. NIVELI I KËRSHIT
 37. NIVELI I KËRSHIT
 38. NIVELI I KËRSHIT
 39. NIVELI I KËRSHIT
 40. NIVELI I KËRSHIT
 41. NIVELI I KËRSHIT
 42. NIVELI I KËRSHIT
 43. NIVELI I KËRSHIT
 44. NIVELI I KËRSHIT
 45. NIVELI I KËRSHIT
 46. NIVELI I KËRSHIT
 47. NIVELI I KËRSHIT
 48. NIVELI I KËRSHIT
 49. NIVELI I KËRSHIT
 50. NIVELI I KËRSHIT



1. PROJEKTOVAZNA ORGANIZACIJA
 2. PROJEKTOVAZNA ORGANIZACIJA
 3. PROJEKTOVAZNA ORGANIZACIJA
 4. PROJEKTOVAZNA ORGANIZACIJA
 5. PROJEKTOVAZNA ORGANIZACIJA
 6. PROJEKTOVAZNA ORGANIZACIJA
 7. PROJEKTOVAZNA ORGANIZACIJA
 8. PROJEKTOVAZNA ORGANIZACIJA
 9. PROJEKTOVAZNA ORGANIZACIJA
 10. PROJEKTOVAZNA ORGANIZACIJA
 11. PROJEKTOVAZNA ORGANIZACIJA
 12. PROJEKTOVAZNA ORGANIZACIJA
 13. PROJEKTOVAZNA ORGANIZACIJA
 14. PROJEKTOVAZNA ORGANIZACIJA
 15. PROJEKTOVAZNA ORGANIZACIJA
 16. PROJEKTOVAZNA ORGANIZACIJA
 17. PROJEKTOVAZNA ORGANIZACIJA
 18. PROJEKTOVAZNA ORGANIZACIJA
 19. PROJEKTOVAZNA ORGANIZACIJA
 20. PROJEKTOVAZNA ORGANIZACIJA
 21. PROJEKTOVAZNA ORGANIZACIJA
 22. PROJEKTOVAZNA ORGANIZACIJA
 23. PROJEKTOVAZNA ORGANIZACIJA
 24. PROJEKTOVAZNA ORGANIZACIJA
 25. PROJEKTOVAZNA ORGANIZACIJA
 26. PROJEKTOVAZNA ORGANIZACIJA
 27. PROJEKTOVAZNA ORGANIZACIJA
 28. PROJEKTOVAZNA ORGANIZACIJA
 29. PROJEKTOVAZNA ORGANIZACIJA
 30. PROJEKTOVAZNA ORGANIZACIJA
 31. PROJEKTOVAZNA ORGANIZACIJA
 32. PROJEKTOVAZNA ORGANIZACIJA
 33. PROJEKTOVAZNA ORGANIZACIJA
 34. PROJEKTOVAZNA ORGANIZACIJA
 35. PROJEKTOVAZNA ORGANIZACIJA
 36. PROJEKTOVAZNA ORGANIZACIJA
 37. PROJEKTOVAZNA ORGANIZACIJA
 38. PROJEKTOVAZNA ORGANIZACIJA
 39. PROJEKTOVAZNA ORGANIZACIJA
 40. PROJEKTOVAZNA ORGANIZACIJA
 41. PROJEKTOVAZNA ORGANIZACIJA
 42. PROJEKTOVAZNA ORGANIZACIJA
 43. PROJEKTOVAZNA ORGANIZACIJA
 44. PROJEKTOVAZNA ORGANIZACIJA
 45. PROJEKTOVAZNA ORGANIZACIJA
 46. PROJEKTOVAZNA ORGANIZACIJA
 47. PROJEKTOVAZNA ORGANIZACIJA
 48. PROJEKTOVAZNA ORGANIZACIJA
 49. PROJEKTOVAZNA ORGANIZACIJA
 50. PROJEKTOVAZNA ORGANIZACIJA
 51. PROJEKTOVAZNA ORGANIZACIJA
 52. PROJEKTOVAZNA ORGANIZACIJA
 53. PROJEKTOVAZNA ORGANIZACIJA
 54. PROJEKTOVAZNA ORGANIZACIJA
 55. PROJEKTOVAZNA ORGANIZACIJA
 56. PROJEKTOVAZNA ORGANIZACIJA
 57. PROJEKTOVAZNA ORGANIZACIJA
 58. PROJEKTOVAZNA ORGANIZACIJA
 59. PROJEKTOVAZNA ORGANIZACIJA
 60. PROJEKTOVAZNA ORGANIZACIJA
 61. PROJEKTOVAZNA ORGANIZACIJA
 62. PROJEKTOVAZNA ORGANIZACIJA
 63. PROJEKTOVAZNA ORGANIZACIJA
 64. PROJEKTOVAZNA ORGANIZACIJA
 65. PROJEKTOVAZNA ORGANIZACIJA
 66. PROJEKTOVAZNA ORGANIZACIJA
 67. PROJEKTOVAZNA ORGANIZACIJA
 68. PROJEKTOVAZNA ORGANIZACIJA
 69. PROJEKTOVAZNA ORGANIZACIJA
 70. PROJEKTOVAZNA ORGANIZACIJA
 71. PROJEKTOVAZNA ORGANIZACIJA
 72. PROJEKTOVAZNA ORGANIZACIJA
 73. PROJEKTOVAZNA ORGANIZACIJA
 74. PROJEKTOVAZNA ORGANIZACIJA
 75. PROJEKTOVAZNA ORGANIZACIJA
 76. PROJEKTOVAZNA ORGANIZACIJA
 77. PROJEKTOVAZNA ORGANIZACIJA
 78. PROJEKTOVAZNA ORGANIZACIJA
 79. PROJEKTOVAZNA ORGANIZACIJA
 80. PROJEKTOVAZNA ORGANIZACIJA
 81. PROJEKTOVAZNA ORGANIZACIJA
 82. PROJEKTOVAZNA ORGANIZACIJA
 83. PROJEKTOVAZNA ORGANIZACIJA
 84. PROJEKTOVAZNA ORGANIZACIJA
 85. PROJEKTOVAZNA ORGANIZACIJA
 86. PROJEKTOVAZNA ORGANIZACIJA
 87. PROJEKTOVAZNA ORGANIZACIJA
 88. PROJEKTOVAZNA ORGANIZACIJA
 89. PROJEKTOVAZNA ORGANIZACIJA
 90. PROJEKTOVAZNA ORGANIZACIJA
 91. PROJEKTOVAZNA ORGANIZACIJA
 92. PROJEKTOVAZNA ORGANIZACIJA
 93. PROJEKTOVAZNA ORGANIZACIJA
 94. PROJEKTOVAZNA ORGANIZACIJA
 95. PROJEKTOVAZNA ORGANIZACIJA
 96. PROJEKTOVAZNA ORGANIZACIJA
 97. PROJEKTOVAZNA ORGANIZACIJA
 98. PROJEKTOVAZNA ORGANIZACIJA
 99. PROJEKTOVAZNA ORGANIZACIJA
 100. PROJEKTOVAZNA ORGANIZACIJA



DATUM	
BR.	OPIS
1	PROJEKTOVANJE
2	PROJEKTOVANJE
3	PROJEKTOVANJE
4	PROJEKTOVANJE
5	PROJEKTOVANJE
6	PROJEKTOVANJE
7	PROJEKTOVANJE
8	PROJEKTOVANJE
9	PROJEKTOVANJE
10	PROJEKTOVANJE
11	PROJEKTOVANJE
12	PROJEKTOVANJE
13	PROJEKTOVANJE
14	PROJEKTOVANJE
15	PROJEKTOVANJE
16	PROJEKTOVANJE
17	PROJEKTOVANJE
18	PROJEKTOVANJE
19	PROJEKTOVANJE
20	PROJEKTOVANJE
21	PROJEKTOVANJE
22	PROJEKTOVANJE
23	PROJEKTOVANJE
24	PROJEKTOVANJE
25	PROJEKTOVANJE
26	PROJEKTOVANJE
27	PROJEKTOVANJE
28	PROJEKTOVANJE
29	PROJEKTOVANJE
30	PROJEKTOVANJE
31	PROJEKTOVANJE
32	PROJEKTOVANJE
33	PROJEKTOVANJE
34	PROJEKTOVANJE
35	PROJEKTOVANJE
36	PROJEKTOVANJE
37	PROJEKTOVANJE
38	PROJEKTOVANJE
39	PROJEKTOVANJE
40	PROJEKTOVANJE
41	PROJEKTOVANJE
42	PROJEKTOVANJE
43	PROJEKTOVANJE
44	PROJEKTOVANJE
45	PROJEKTOVANJE
46	PROJEKTOVANJE
47	PROJEKTOVANJE
48	PROJEKTOVANJE
49	PROJEKTOVANJE
50	PROJEKTOVANJE
51	PROJEKTOVANJE
52	PROJEKTOVANJE
53	PROJEKTOVANJE
54	PROJEKTOVANJE
55	PROJEKTOVANJE
56	PROJEKTOVANJE
57	PROJEKTOVANJE
58	PROJEKTOVANJE
59	PROJEKTOVANJE
60	PROJEKTOVANJE
61	PROJEKTOVANJE
62	PROJEKTOVANJE
63	PROJEKTOVANJE
64	PROJEKTOVANJE
65	PROJEKTOVANJE
66	PROJEKTOVANJE
67	PROJEKTOVANJE
68	PROJEKTOVANJE
69	PROJEKTOVANJE
70	PROJEKTOVANJE
71	PROJEKTOVANJE
72	PROJEKTOVANJE
73	PROJEKTOVANJE
74	PROJEKTOVANJE
75	PROJEKTOVANJE
76	PROJEKTOVANJE
77	PROJEKTOVANJE
78	PROJEKTOVANJE
79	PROJEKTOVANJE
80	PROJEKTOVANJE
81	PROJEKTOVANJE
82	PROJEKTOVANJE
83	PROJEKTOVANJE
84	PROJEKTOVANJE
85	PROJEKTOVANJE
86	PROJEKTOVANJE
87	PROJEKTOVANJE
88	PROJEKTOVANJE
89	PROJEKTOVANJE
90	PROJEKTOVANJE
91	PROJEKTOVANJE
92	PROJEKTOVANJE
93	PROJEKTOVANJE
94	PROJEKTOVANJE
95	PROJEKTOVANJE
96	PROJEKTOVANJE
97	PROJEKTOVANJE
98	PROJEKTOVANJE
99	PROJEKTOVANJE
100	PROJEKTOVANJE

From: Isuf Gashi <isuf.gashi@rks-gov.net>
Date: February 28, 2024 at 09:23:51 GMT+1
To: Yllka Fejzullahu <yllka.fejzullahu@rks-gov.net>, dani.xh@hotmail.com
Cc: Fadile Dyla <Fadile.Dyla@rks-gov.net>, Besim Muharremi <Besim.Muharremi@rks-gov.net>, Naim Demiri <Naim.Demiri@rks-gov.net>, Jetesa Qerimi <Jetesa.Qerimi@rks-gov.net>
Subject: njofsim

E nderuar drejtoresne z.n.Yllka, pas takimit qe patem dje me zyrtaret tuaj Zidriz dhe z.Ramadan dhe vizites ne lokacionin e percaktuar nga komuna e Shtimes per ndertimin e qerdhes ne Petrove konstatuam se lokacioni i ndare vetem 7 ani (700 m²) edhe pse ne parcelen e caktuar keshite hapësire me te madhe, eshte i pa mjaftueshem per ndertimin e qerdhes konkretisht te parapergaditur -modulare sepse vetem baza e objektit eshte 700 m² dhe forma ndryshe me lokacionin derisa parametrat e shfrytezimit te tokes i percakton drektorja e urbanizmit ne komune ne baza te planit rregullativ ose zhvillimor urban te aprovuar nga sambleja komunale. Si rezultat duhet siperfaqe me me madhe per aplikimin e projektit. Poashtu po ju dergoj edhe nje version te nje project-dizajni monolit-betonorme, i cili duhet te prshatet per lokacionin por qe ka dimensione te bazes me te vogla por qe prap kërkon lokacion me te madhe dhe gjithesesi do te duhet te shqyrtohet nese ka nevojë te ndertohet edhe kati ose mjafton vetem perdhesa.

Isuf Gashi
Udhëheqës i divizionit për Planifikim dhe Standarde të Infrastruktura Shkollore
Departamenti i Arsimit Parauniversitar
Ministria e Arsimit, Shkencës, Teknologjisë dhe Inovacionit
Republika e Kosovës

e-mail: isuf.gashi@rks-gov.net
tel: 038 211 996
mobi: +383 44 103 235



REPUBLIKA E KOSOVËS / REPUBLIKA KOSOVA / REPUBLIC OF KOSOVO
QEVERIA E KOSOVËS / VLADA KOSOVA / GOVERNMENT OF KOSOVA
MINISTRIA E MJEDISIT, PLANIFIKIMIT HAPËSINOR DHE INFRASTRUKTURËS
MINISTARSTVO ŽIVOTNE SREDINE, PROSTORNOG PLANIRANJA I INFRASTRUKTURE
MINISTRY OF ENVIRONMENT, SPATIAL PLANNING AND INFRASTRUCTURE


AGJENCIA KADASTRALE E KOSOVËS / KATASTARSKA AGENCIJA KOSOVA / KOSOVA CADASTRAL AGENCY
KOPJA E PLANIT / KOPIJA PLANA / COPY PLAN

Zyra Kadastrale Komunale / Opštinska Katastarska Kancelarija / Municipal Cadastral Office : SHTIME
Zona Kadastrale / Katastarska Zona / Cadastral Zone: Petrovë

Njësia/Jedinica/Unit	Tipi/Vrsta/Type	Sipërfaqja/Površina/Area m ²
P-72809066-01012-1	Parcelë / Parcela / Parcel	19218

Shkalla/Razmera/Scale: 1:2586

Punoi/Obradio/Created: Kadrije Zeqa
Nënshkrimi/Potpis/Signature:
Shënim/Beleška/Note:



Data/ Data/Date: 19.03.2024
Koha/ Vreme/ Time: 01:56:11



Republika e Kosovës

Republika Kosovo-Republic of Kosovo

Qeveria - Vlada - Government

Ministria e Mjedisit, Planifikimit Hapësinor dhe Infrastrukturës / Ministarstvo Životte Sredine, Prostornege Planiranja i Infrastrukture /

Ministry of Environment, Spatial Planning and Infrastructure

AGJENCIA KADASTRALE E KOSOVËS / KATASTARSKA AGENCIJA KOSOVA / KOSOVO CADASTRAL AGENCY

CERTIFIKATË / CERTIFIKAT / CERTIFICATE

NJËSIA KADASTRALE / KATASTARSKA JEDINICA / CADASTRAL UNIT : P-72809066-01012-1

Numri i Hëndës / Broj Predmet / Case Referent Number:

31674

Data dhe koha e kështimit / Datum i vrene izdavanja / Date and time of submission:

19.03.2024 - 13:54

Komuna / Opština / Municipality:

SHTIMË / ŠTAMLJE / SHITIME

Zona kadostrale / Katastarska Zona / Cadastral Zone:

Petrovë / Petrovo / Petrovë

Zyra Kadastrale Komune / Opštinska Katastarska Kancelarija / Municipal Cadastral Office: SHTIMË / ŠTAMLJE / SHITIME

A. TË DHËNAT PËR NJËSINË KADASTRALE / PODACI O KATASTARSKOJ JEDINICI / CADASTRAL UNIT DATA

Numbri i njësisë kadastrale Broj kadastarske jedinice Cad. Unit. No.	Lloji i njësisë Vista jedinice Unit Type	Lloji i pronës Vista imovine Property Type	Zona URS GIS UR	Sipërfaqja Površina Area (m ²)	Përshkrimi Opis Description	Krijuar më datën Urađeno na dan Created On	Azhuruar Ažurirano Updated
P-72809066-01012-1	PARCELE / PARCELA / PARCEL	Pronë shoqërore / Društvena / Imovina / Socially owned Land	Rural	19218		15.11.2019	

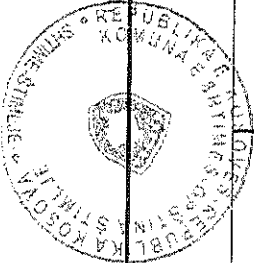
A.1 ADRESA E NJËSISË KADASTRALE / ADRESA KATASTARSKE JEDINICE / CADASTRAL UNIT ADDRESS

Vendi i quajtur Mesto zvano Called place	Kodi Postel Poštanski kod Postal Code	Emri i rrugës Nosi ulice Street name	Krijuar më datën Urađeno na dan Created On	Azhuruar Ažurirano Updated
RASHITOVIT			15.11.2019	

Printuar nga / Odštampiran od / Printed by: Kadistër, Leqa I P-72809066-01012-

Zyrtar i përfunduar / Odgovorno lice / Official person

1 / 2



A.2 LLOJI I SHFRYTËZIMIT / VRSTA KORISCENJA / TYPE OF USE

Numri Brot Number	Lloji i shfrytëzimit të parcelës Vrsta koriscenja parcelë Parcel Type Of Use	Shtyrëzimi aktual i parcelës Trenduno koriscenje parcelë Parcel Current Use	Kualiteti i Klasës Kualiteti i Klasës Quality Class	Sipërfaqja (m ²) Površina (m ²) Area
1	Bujqësorë/Poljoprivredna/Agriculture	Kullësorë/Pastiracipasture	Kullësorë E Klasës 4/Pasnjak 4 Klasë/4th Class Pasture	3431
1	Shërbimet/Publike/Service Bujqësorë/Poljoprivredna/Agriculture	Vareze/Groblje/cemetery Kullësorë/Pastiracipasture	Kullësorë E Klasës 3/Pasnjak 3 Klasë/3rd Class Pasture	11316 4471

B. PRONAR/POSJEDUESI - VLASNIK/DRŽALAC - OVMNER/POSSESSOR

Të drejtat Prava Rights	Emri Ime Name	Nr. personal Lloji broj ID. No.	Vendbanimi Prebivalište Resident	Kodi postar Postanski kod Postal code	Hollësitë e adresës Podjednaki adrese Address details	Pjesa e pronës Dio imovine Share quota	Përshkrimi Opis Description	Aktuaruar Aktualizirano Updated
Posejeda individual / Individualna Društva / Single possessor	Konurana e Shtimes	600258976	SHTIME / STANJE / SHTIME /		TAHR SRANI	1/1		19.11.2019