



REPUBLIKA E KOSOVËS
REPUBLIC OF KOSOVO
KOMUNA E SUHAREKËS - MUNICIPALITY OF SUHAREKA



11-Nr-42	Drejtoria për Shërbime Pronësore-Juridike dhe Kadastër	Date: 14.05.2024																
Për:	Kryetarin e Komunës z. Bali MUHARREMAJ	<table border="1"><tr><td>Nësis orig.</td><td>Numri</td><td>Shtojca</td><td>Vlera</td></tr><tr><td>Org. Jedinica</td><td>Broj</td><td>Prilog</td><td>Vrednost</td></tr><tr><td>Original</td><td>Number</td><td>Appendix</td><td>Value</td></tr><tr><td>01</td><td>1004</td><td>26870</td><td>2</td></tr></table>	Nësis orig.	Numri	Shtojca	Vlera	Org. Jedinica	Broj	Prilog	Vrednost	Original	Number	Appendix	Value	01	1004	26870	2
Nësis orig.	Numri		Shtojca	Vlera														
Org. Jedinica	Broj		Prilog	Vrednost														
Original	Number	Appendix	Value															
01	1004	26870	2															
Nga:	Drejtoria për Shërbime Pronësore-Juridike dhe Kadastër																	
Lënda:	NJOFTIM																	

Me Vendimin e Kuvendit Komunal 01-Nr-16-13682 datë 29.02.2024 është nxjerr Vendim për shpalljen e interesit të përgjithshëm për pjesën e parcelës kadastrale P-72116046-02978-0 me sipërfaqe të përgjithshme prej 6186m², nga sipërfaqja e përgjithshme **interes përgjithshëm shpallen 144m²**, zona kadastrale Suharekë, vendi i quajtur “ Fshat” e evidentuar në emër të bashkëpronarëve:

1. Agron (Hajrush) Berisha, 2. Malush (Beqir) Berisha, 3. Jakup (Muharrem) Berisha, 4. Sherif (Sejfulla) Berisha, 5.Mehdi (Muharrem) Berisha, 6. Ismet (Hasan) Berisha, 7. Skender (Sylejman) Berisha, 8. Tahir (Shaban) Berisha, 9. Enver (Sylejman) Berisha, 10. Hamdi (Avdi) Hoti, që të gjithë nga Suhareka.

Bazuar në Vendimin e Kuvendit Komunal për shpalljen e interesit të përgjithshëm do të bëhet këmbimi me parcelën kadastrale P-72116046-00805-0 P.SH.RRUGËT Rrugë E Pakategorizuar me sipërfaqe të përgjithshme 854m², nga sipërfaqja e përgjithshme për këmbim është parapar pjesa e parcelës me sipërfaqe prej 120m²

Qëllimi i shpalljes së interesit të përgjithshëm është “**rregullimi i infrastrukturës në rrugën Mulla Nura dhe Gjergj Fishta**” në qytetin e Suharekës.

Andaj me këtë shkresë, ua dërgojmë **raportin e vlersimit me nr.Njësis 021/463 – Nr. prot. 113-1/2024 të datës 10.05.2024** nga Ministri e Financave , Punës dhe Transfereve - Departamenti për Vlersiin e pronave të paluejtshme, sipas kërkesës reference nr.11-104-19834- Komuna Suharekë

TE DHENAT KADASTRALE PER PRONAT PRIVATE

Nr. i parcelës	Pronari	Sip. e përgjithshme	Sip. për këmbim	Vlera e pronës së paluejtshme
P-72116046-02978-0	Agron (Hajrush) Berisha, 2. Malush (Beqir) Berisha, 3. Jakup (Muharrem) Berisha, 4. Sherif (Sejfulla) Berisha, 5.Mehdi (Muharrem) Berisha, 6. Ismet (Hasan) Berisha, 7. Skender (Sylejman) Berisha, 8. Tahir (Shaban) Berisha, 9. Enver (Sylejman) Berisha, 10. Hamdi (Avdi) Hoti	6186m ² ,	S=57m ² + 24 m ² + 2 m ² + 38 m ² + 2 m ² + 7 m ² + 14 m ² =144 m ²	25,200.00€
			GJITHSEJ: 144m²	

TE DHENAT KADASTRALE PER P.SH.RRUGË PUBLIKE E PAKATEGORIZUAR


Nr. i parcelës	Pronari	Sip. e përgjithshme	Sip. për këmbim	Vlera e pronës së paluejtshme
P-72116046-00805-0	P.SH.RRUGËT Rrugë E Pakategorizuar	854	120m ²	21,000.00€
			GJITHSEJ: 286m²	

Kërkesës ia bashkangjesim:

- Vendimin e Kuvendit Komunal 01-Nr-16-13682 datë 29.02.2024 për shpalljen e interesit të përgjithshëm
- Njoftimin – vërtetimin nga Drejtoria e Financave që Komuna ka mjete për këmbim 11-016-19772 datë 03.04.2024.
- Qertifikatat e pronës në origjinal.
- Kopjet e planit në origjinal.
- Propozimin n nga Drejtoria e Urbanizmit për shpalljen e interesit të përgjithshëm për këmbim dhe ndërrim të pronës mr nr. 01-104-11543 të datës 20.02.2024.

Andaj bazuar në Vendimin e Kuvendit Komunal 01-Nr-16-13682 datë 29.02.2024 për shpalljen e interesit të përgjithshëm, raportin e vlersimit me nr.Njësis 021/463 – Nr. prot. 113-1/2024 të datës 10.05.2024 nga Ministri e Financave , Punës dhe Transfereve - Departamenti për Vlersiin e pronave të paluejtshme, sipas kërkesës reference nr.11-104-19834- Komuna Suharekë, lëndën e procedojme tek ju (si organ kompetent), për zhvillim të procedurave konform Ligjit për dhënien në shfrytëzim dhe këmbimin e pronës së paluejtshme të Komunës Ligji Nr. 06/L-092.

Zyrtari për çështje pronësore:
Emrush Bytyçi



Drejtori i Drejtorisë:
Armend Krasniqi





REPUBLIKA E KOSOVËS
REPUBLIC OF KOSOVO-REPUBLIKA KOSOVA
KUVENDI I KOMUNËS NË SUHAREKË
MUNICIPAL OF ASSEMBLY- SUHAREKA
SKUPSTINA OPSTINE SUVA REKA



Ne baze te nenit 12, paragrafi 1 dhe 2, shkronja (d) nenit 14 dhe 17, shkronja (c) dhe nenit 58 shkronja (h) të Ligjit Nr-03/L-040, për vetëqeverisjen lokale, publikuar në “Gazetën zyrtare të Republikës së Kosovës, Nr.28/2008”, e në mbështetje të nenit 15, 29, pika 2 te Statutit te Komunës se Suharekës, 01-Nr-8336, i datës 04.11.2008, Kuvendi i Komunës në Suharekë në mbledhjen e mbajtur me datën, 29.02.2024, miratoi këtë:

V E N D I M
Për shpalljen e interesit të përgjithshëm

Neni 1

Me këtë vendim shpallet interes i përgjithshëm publikë prona private e cekura si më poshtë:

- 1.1 Pjesa e parcelës kadastrale me **P-72116046-02978-0** sipas certifikatës së pronës Nr.500-2024 e datës 20.02.2024, me sipërfaqe të përgjithshme prej **6186m²** nga sipërfaqja e përgjithshme intersi përgjithshëm publik shpallen **144m²**, zona kadastrale Suharekë, vendi i quajtur “Fshat” e evidentuar në emër të bashkëpronareve: 1. Agron(Hajrush) Berisha, 2. Malush (Beqir) Berisha, 3. Jakup (Muharrem) Berisha, 4. Sherif (Sejfulla) Berisha, 5. Mehdi (Muharrem) Berisha, 6. Ismet (Hasan) Berisha, 7. Skender (Sylejman) Berisha, 8. Tahir (Shaban) Berisha, 9. Enver (Sylejman) Berisha. 10 Hamdi (Avdi) Hoti që të gjithë nga Suhareka. Qëllimi i shpalljes së interesit të përgjithshëm publik të pronës të lartëcekura është **“Rregullimi infrastrukturës në rrugën Mulla Nura dhe Gjergje Fishta”** në qytetin e Suharekës.

Neni 2

Autorizohet Kryetari i Komunës që komform dispozitave ligjore në fuqi të ndërmer të gjitha veprimet të nevojshme për zbatimin e këtij vendimi.

Neni 3

Bartës për rregullimin e dokumentacionit teknik dhe regjistrimin e pronës në librin kadastral, do të jetë Drejtoria për shërbime pronësore juridike dhe kadaster në Komunën e Suharekës.

Neni 4

Për zbatimin e këtij vendimi do të kujdeset Kryetari i Komunës në bashkëpunim me Drejtoria për shërbime pronësore juridike dhe kadaster dhe Drejtorin për urbanizë dhe planifikim në Komunën e Suharkës.

Neni 5

Pas miratimit nga ana e Kuvendit të Komunës në Suharekë, ky vendim hyn në fuqi 15, ditë pas dërgimit në autoritetin mbikëqyrës, në kuptim të nenit 81, të Ligjit Nr. 03/L-040 për vetëqeverisjen lokale, “Gazeta zyrtare e Republikës së Kosovës, Nr. 28/2008” dhe nenit 8, lidhur me nenin 9, të Rregullores, Nr. 10/2019, për procedurat e hartimit dhe publikimin e akteve të Komunave, e ndryshuar dhe plotësuar me Rregulloren (QRK) Nr. 06/2021 të datës 23.10.2021 dhe pas shpalljes publike në tabelën e shpalljeve ose web-faqen zyrtare të Komunës.

KUVENDI KOMUNËS NË SUHAREKË

01-Nr-016-13682
Me datë 29-02-2024



A.2 LLOJI I SHFRYTËZIMIT / VRSTA KORISCENJA / TYPE OF USE

Numri Broj Number	Lloji i shfrytëzimit të parcelës Vrsta koriscenja parcelle Parcel Type Of Use	Shfrytëzimi aktual i parcelës Trenuto koriscenje parcelle Parcel Current Use	Kualiteti i klasës Kualitet klase Quality Class	Sipërfaqja Površina Area (m ²) (m ²)
1	Infrastruktura/Infrastrukturura/Infrastructure	Rrugë E Pakegator/Nekategorisami Put/UncategorizedRoad		854

B. PRONARI/POSEDUESI - VLASNIK/DRŽALAC - OWNER/POSSESSOR

Të drejtat Prava Rights	Emri Ime Name	Nr. personal Licni broj ID. No.	Vendbanimi Prebivaliste Resident	Kodi postar Poštanski kod Postal code	Hollësitë e adresës Pojedinstvi adrese Address details	Pjesa e pronës Deo imovine Share quota	Pershkrimi Opis Description	Azhuruar Azuritano Updated
Posedim individual / Individualna Dizavina / Single possessor	P.SH.RRUGËT	KCID2102986	SUHAREKË / SUVA REKA / SUHAREKË /	23000	BRIGADA 123	1/1		



Republika e Kosovës
Republic of Kosovo
Qeveria - Vlada - Government

Ministria e Mjedisit, Planifikimit Hapësinor dhe Infrastrukturës / Ministarstvo Živovne Sredine, Prostornog Planiranja i Infrastrukture /
Ministry of Environment, Spatial Planning and Infrastructure
AGJENCIA KADASTRALE E KOSOVËS / KATASTARSKA AGENCIJA KOSOVA / KOSOVO CADASTRAL AGENCY

CERTIFIKATË / CERTIFIKAT / CERTIFICATE

NJËSIA KADASTRALE / KATASTARSKA JEDINICA / CADASTRAL UNIT : P-72116046-02978-0

Numri i lëndës / Broj Predmet / Case Referent Number:	1661/2024
Data dhe koha e lëshimit / Datum i vreme izdavanja / Date and time of submission:	13.05.2024 - 14:05
Komuna / Opština / Municipality:	SUHAREKË / SUVA REKA / SUHAREKË
Zona kadastrale / Katastarska Zona / Cadastral Zone:	Suharekë / Suva Reka / Suharekë
Zyra Kadastrale Komunale / Opštinska Katastarska Kancelarija / Municipal Cadastral Office:	SUHAREKË / SUVA REKA / SUHAREKË

A. TË DHËNAT PËR NJËSINË KADASTRALE / PODACI O KATASTARSKOJ JEDINICI / CADASTRAL UNIT DATA

Numri i njësise kadastrale Broj katastarske jedinice Cad. Unit. No.	Lloji i njësise Vrsta Jedinice Unit Type	Lloji i pronise Vrsta imovine Property Type	Zona U/R G/S U/R	Sipërfaqja Površina Area (m ²)	Pëshkrim Opis Description	Krijuar më datën Uradjeno na dan Created On	Azhuruar Azurirano Updated
P-72116046-02978-0	PARCELË / PARCELA / PARCEL	Pronë private / Privatna imovina / Privately owned Land	Urban	6186	35-2003, 40-2017, 40-17, 40-2017, 81-2003, 0039-81, 75705-2023	04.12.2023	

A.1 ADRESA E NJËSISË KADASTRALE / ADRESA KATASTARSKE JEDINICE / CADASTRAL UNIT ADDRESS

Vendi i quajtur Mesto zvano Called place	Kodi Postal Poštanski Kod Postal Code	Emri i rrugës Naziv ulice Street name	Krijuar më datën Uradjeno na dan Created On	Azhuruar Azurirano Updated
FSHAT			04.12.2023	



A.2 LLOJI I SHFRYTËZIMIT / VRSTA KORISCENJA / TYPE OF USE

Numri Broj Number	Lloji i shfrytëzimit të parcelës Vrsta koriscenja parcelle Parcel Type Of Use	Shtfrytëzimi aktual i parcelës Trenutno koriscenje parcelle Parcel Current Use	Kualiteti i klasesë Kvalitet klase Quality Class	Shtërfaqja Površina Area	(m ²) (m ²) (m ²)
1	Infrastruktura/Infrastruktura/Infrastructure	Rrugë E Kategorizuar/Nekategorizuar/Road			27
1	Bujqësore/Poljoprivredno/Agriculture	Kullosat/Pashnjaci/pasture	Kullosë E Klasesë 3/Pashnjak 3 Klase/3rd Class Pasture		2056
2	Toke Ndërtimore/Gradjevinsko zemljište/Construction land	Trall/Zemlste/Land			4103

B. PRONARË/POSEDUESI - VLASNIK/DRŽALAC - OWNER/POSSESSOR

Të drejtat Prava Rights	Emri Ime Name	Nr. personal Licni broj ID, No.	Vendbanimi Prebivaliste Resident	Kodi postal Poštanski kod Postal code	Hollësitë e adresës Pojednostoi adrese Address details	Pjesa e pronës Deo imovine Share quota	Pershkrimi Opis Description	Azhuruar Azurirano Updated
Bashkë Posedim / SuDzavavina / Co-Possessor	Berisha Agron (Hajrush)	1016649208	SUHAREKË / SUVA REKA / SUHAREKË /		Subarekë	973/6186	75705-2023	04.12.2023
Bashkë Posedim / SuDzavavina / Co-Possessor	BERISHA MALUSH (BEQIR)	1016690685	SUHAREKË / SUVA REKA / SUHAREKË /			478/6186	75705-2023	04.12.2023
Bashkë Posedim / SuDzavavina / Co-Possessor	BERISHA JAKUP (MUHARREM)	1006207339	SUHAREKË / SUVA REKA / SUHAREKË /			243/6186	75705-2023	04.12.2023
Bashkë Posedim / SuDzavavina / Co-Possessor	BERISHA SHERIF (SEJFULLA)	1001460419	SUHAREKË / SUVA REKA / SUHAREKË /			432/6186	75705-2023	04.12.2023
Bashkë Posedim / SuDzavavina / Co-Possessor	BERISHA MEHDI (MUHARREM)	1007933149	SUHAREKË / SUVA REKA / SUHAREKË /			216/6186	75705-2023	04.12.2023
Bashkë Posedim / SuDzavavina / Co-Possessor	BERISHA ISMET (HASAN)	2002493317	SUHAREKË / SUVA REKA / SUHAREKË /			1314/6186	75705-2023	04.12.2023
Bashkë Posedim / SuDzavavina / Co-Possessor	BERISHA SKENDER (SYLEJMAN)	1002410415	/ / /			438/6186	75705-2023	04.12.2023
Bashkë Posedim / SuDzavavina / Co-Possessor	BERISHA TAHIR (SHABAN)	1030373363	SUHAREKË / SUVA REKA / SUHAREKË /			793/6186	75705-2023	04.12.2023
Bashkë Posedim / SuDzavavina / Co-Possessor	BERISHA ENVER (SYLEJMAN)	1002413341	SUHAREKË / SUVA REKA / SUHAREKË /			437/6186	75705-2023	04.12.2023
Bashkë Posedim / SuDzavavina / Co-Possessor	Hoti Hamdi (Avdi)	1001368938	SUHAREKË / SUVA REKA / SUHAREKË /		Rr. Gjerë Fisha P. N.	862/6186	75705-2023	04.12.2023



REPUBLIKA E KOSOVËS / REPUBLIKA KOSOVA / REPUBLIC OF KOSOVO
QEVERIA E KOSOVËS / VLADA KOSOVA / GOVERNMENT OF KOSOVA
MINISTRIA E MJEDISIT, PLANIFIKIMIT HAPËSINOR DHE INFRASTRUKTURËS
MINISTARSTVO ŽIVOTNE SREDINE, PROSTORNOG PLANIRANJA I INFRASTRUKTURE
MINISTRY OF ENVIRONMENT, SPATIAL PLANNING AND INFRASTRUCTURE

AGJENCIA KADASTRALE E KOSOVËS/ KATASTARSKA AGENCIJA KOSOVA/ KOSOVA CADASTRAL AGENCY

KOPJA E PLANIT / KOPIJA PLANA / COPY PLAN

Zyra Kadastrale Komunale/ Opštinska Katastarska Kancelarija /Municipal Cadastral Office : SUHAREKË

Zona Kadastrale / Katastarska Zona / Cadastral Zone: Suharekë

Njësia/Jedinica/Unit	Tipi/Vrsta/Type	Sipërfaqja/Povšina/Area m ²
P-72116046-00805-0	Parcelë / Parcela / Parcel	854



Shkalla/Razmera/Scale: 1:705



Punoi/Obradio/Created: Hava Hoxha

Nënshkrimi/Potpis/Signature:

Shënim/Beleška/Note:

Data/ Data/Date: 13.05.2024

Koha/ Vreme/ Time: 02:14:18



REPUBLIKA E KOSOVËS / REPUBLIKA KOSOVA / REPUBLIC OF KOSOVO
QEVERIA E KOSOVËS / VLADA KOSOVA / GOVERNMENT OF KOSOVA
MINISTRIA E MJEDISIT, PLANIFIKIMIT HAPËSINOR DHE INFRASTRUKTURËS
MINISTARSTVO ŽIVOTNE SREDINE, PROSTORNOG PLANIRANJA I INFRASTRUKTURE
MINISTRY OF ENVIRONMENT, SPATIAL PLANNING AND INFRASTRUCTURE

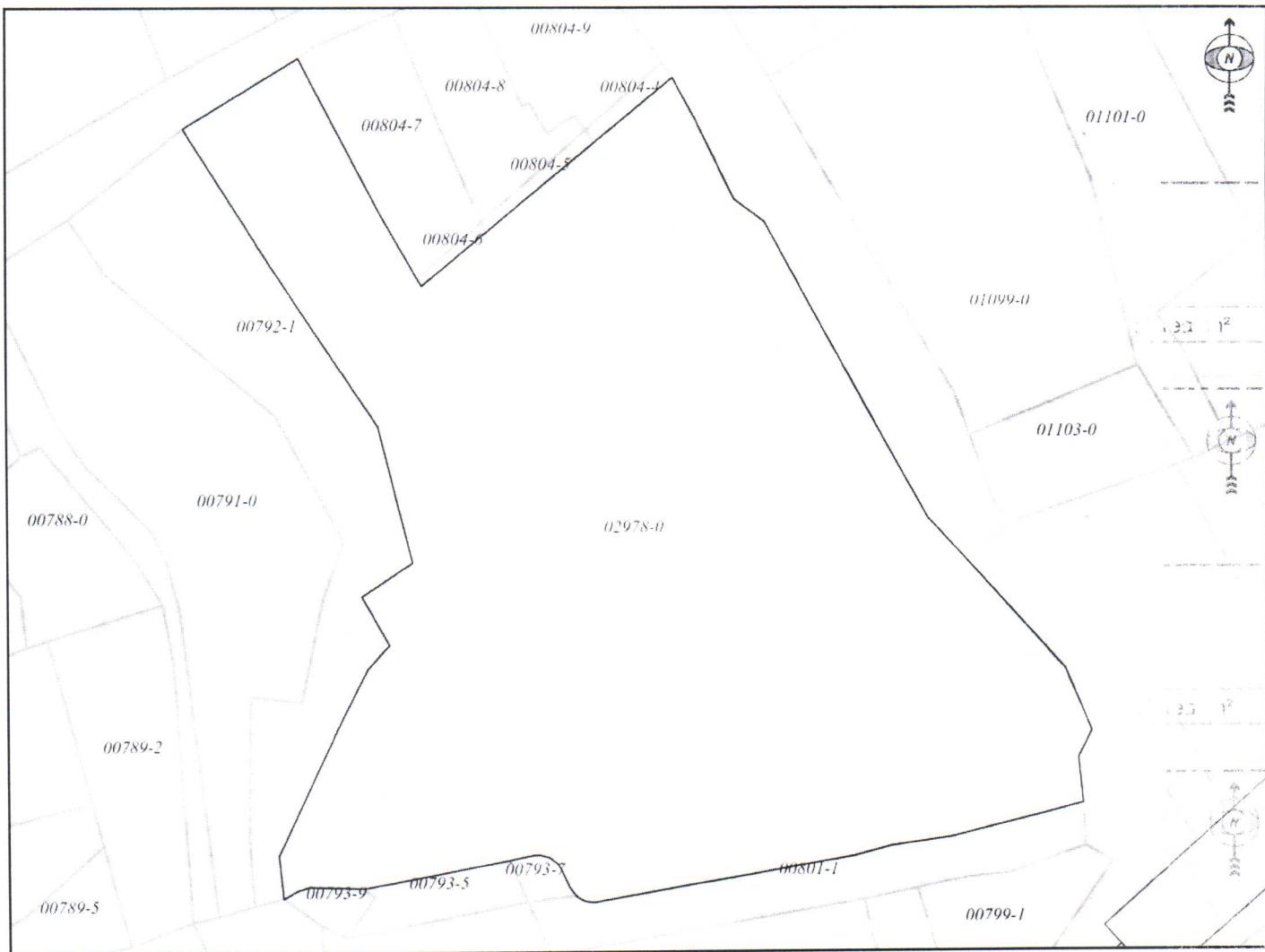
AGJENCIA KADASTRALE E KOSOVËS/ KATASTARSKA AGJENCIA KOSOVA/ KOSOVA CADASTRAL AGENCY

KOPJA E PLANIT / KOPIJA PLANA / COPY PLAN

Zyra Kadastrale Komunale/ Opštinska Katastarska Kancelarija /Municipal Cadastral Office : SUHAREKË

Zona Kadastrale / Katastarska Zona / Cadastral Zone: Suharekë

Njësia/Jedinica/Unit	Tipi/Vrsta/Type	Sipërfaqja/Povšina/Area m ²
P-72116046-02978-0	Parcelë / Parcela / Parcel	6186



Shkalla/Razmera/Scale: 1:818

Punoi/Obradio/Created: Hava Hoxha

Nënshkrimi/Potpis/Signature:

Shënim/Beleška/Note:



Data/ Data/Date: 13.05.2024

Koha/ Vreme/ Time: 02:10:44



Republika e Kosovës
Republika Kosova-Republic of Kosovo
Qeveria -Vlada-Government
Ministria e Mjedisit dhe Planifikimit Hapësinor /Ministarstvo Sredine i Prostornog Planiranja/Ministry of Environment and Spatial Planning
AGJENCIA KADASTRALE E KOSOVËS/ KATASTARSKA AGENCIJA KOSOVA/ KOSOVA CADASTRAL AGENCY

Zyra kadastrale komunale / Opštinska katastarska kancelarija: Suharekë

Nr. i njësisë kadastrale / Br. katastarske jedinice : 805-0 dhe

Zona kadastrale / Katastarska zona: Suharekë

Numri i lëndës / Broj predmeta: 2978-0

Lloji i njësisë kadastrale / Vrsta katastarske jedinice : _____ Parcelë

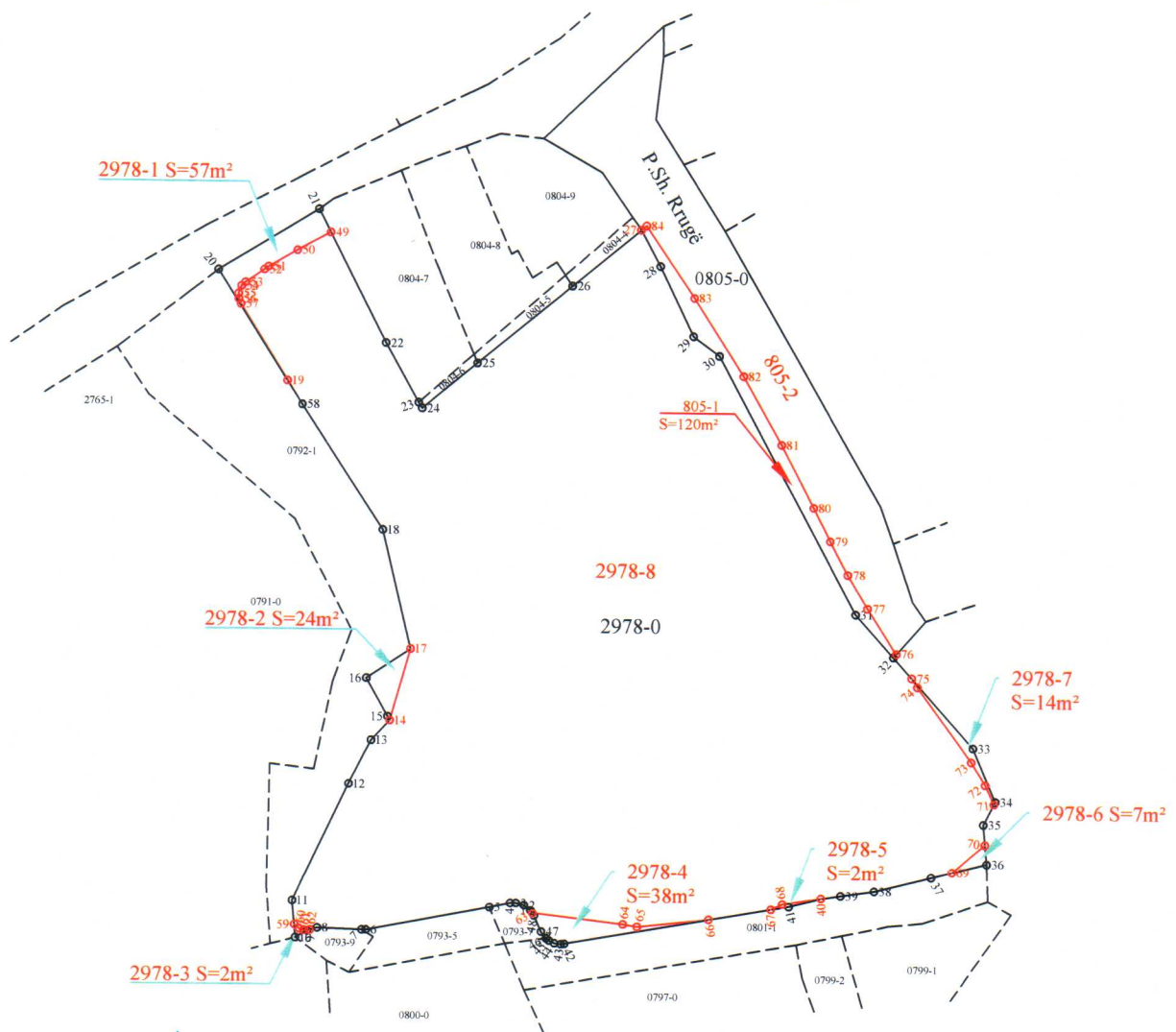
Shkalla e zvoglimit / Razmera plana 1: 1000

Lista e koordinatave, kodi dhe përshkrimi i tyre / Lista koordinata, kod i njihov opis

Skicë terreni-propozimi për ndarje



Tabela e këmbimit të pronave	
S (nga HZK tek parcela)	S=120m ²
S (nga parcela tek HZK)	S=57m ² +24m ² +2m ² +38m ² +2m ² +7m ² +14m ² =144m ²



Rilevoi / Snimio: Adriatik Fetiu-gjeo.lic.

(emri dhe mbiemri i gjeodetit/kompanisë/ ime i prezime gjeodeta/ kompanije)

Nr. i licencës / Br. licence: Meta

Nënshkrimi / Potpis: _____

Data e rilevimit / Datum snimanja: 28.03.2024



Aprovoi / Usvojio: _____
(emri dhe mbiemri i personit zyrtar/ ime i prezime sluzbenog lica)

Nënshkrimi / Potpis: _____

Data e aprovimit / Datum usvajanja: _____

REPUBLIKA E KOSOVËS/REPUBLIKA KOSOVA/REPUBLIC OF KOSOVO Qeveria e Kosovës / Vlada Kosova / Government of Kosovo Ministria e Financave / Ministarstvo za Finansije Ministry of Finance Arkiva - Arhiva - Archive			
Nr. i fletëve Broj stranica No. pages:	9	Nr. Prot. Br. Prot. Prot. No.:	113-11/2024
Data Datum Date:		10.05.24	
Dallëse PRISHTINË/A			



Republika e Kosovës
Republika Kosova - Republic of Kosovo
Qeveria - Vlada - Government

Ministria e Financave, Punës dhe Transfereve
Ministarstvo Finansija, Rada i Transfera - Ministry of Finance, Labour and Transfers

Departamenti për Vlerësimin e Pronave të Paluajtshme

Odeljenje za Procenu Nepokretnosti- Immovable Property Appraisal Department

DATË/A:	8.5.2024
REFERENC-Ë:	113/2024
PËR/ZA/TO:	Bali MUHARREMAJ, Kryetari i Komunës-Suharekë Armend KRASNIQI, Drejtor i Drejtorisë për Shërbime Pronësore-Juridike dhe Kadastër- Komuna Suharekë
PËRMES/PREKO/THROUGH:	
CC:	Hekuran MURATI, Ministër-Ministria e Financave, Punës dhe Transfereve Enis SPAHIU, U.D. Sekretar i Përgjithshëm, Ministria e Financave, Punës dhe Transfereve
NGA/OD/FROM:	Albana SHALA-BUNJAKU, U.D. Drejtoreshë e Departamentit për Vlerësimin e Pronave të Paluajtshme Florije ZABËRGJA, Udhëheqëse e Divizionit për Vlerësimin e Pronave të Paluajtshme për Shpronësim dhe Këmbim në Departamentin për Vlerësimin e Pronave të Paluajtshme
TEMA/SUBJEKAT/SUBJECT:	Dorëzimi i Raportit të Vlerësimit sipas kërkesës referencë nr. 11-104-19834-Komuna e Suharekës

Të nderuar,

Në vijim të kërkesës së bërë nga Komuna e Suharekës, me subjekt: Kërkesë për vlerësim të pronës së paluajtshme të këmbyer në mes të pronës private dhe pronës shoqërore rrugë publike e pa kategorizuar sipas kërkesës referencë. 11-104-19834 datë 03.04.2024 (Pranuar në MFPT 113/2024 prot. Datë 03.04.2024), në zbatim të ligjit Nr. 03/L-139, Datë 26.03.2009 “Për shpronësimin e pronës se paluajtshme”, me ndryshimet dhe plotësimet e bëra me Ligjin Nr. 03/L-205 dhe akteve nënligjore të dala në zbatim të tij, si dhe në zbatim të Ligjit Nr. 06/L-092 Për Dhënie në Shfrytëzim dhe Këmbimin e Pronës së Paluajtshme të Komunës, gjithashtu Rregullores (QRK) Nr.09/2020 për

përcaktimin e procedurave të dhënies në shfrytëzim dhe këmbimin e Pronës së Paluajtshme ë Komunës, Divizioni për Vlerësimin e Pronave të Paluajtshme për Shpronësim dhe Këmbim në Departamentin për Vlerësimin e Pronave të Paluajtshme, ka finalizuar procedurën për vlerësim sipas kërkesës.

Për vlerësimin e pronave të paluajtshme, stafi i DVPPSHK-së, filluan punën për inspektimin e pronave, përcaktimin e vendndodhjes dhe mbledhjen e informacionit përkatës, për të dhënat e tregut në zonën përreth pronave, të cilat vlerësohen me qëllim Këmbimi.

Raportet e Vlerësimit janë hartuar bazuar në:

- ✓ Ligjin Nr. 03/L-139, Datë 26.03.2009 “Për shpronësimin e pronës se paluajtshme”, me ndryshimet dhe plotësimet e bëra me Ligjin Nr. 03/L-205;
- ✓ Udhëzimi Administrativ Mf- Nr. 02/2015 Për Miratimin e metodave dhe kritereve teknike të vlerësimit për përlogaritjen e shumës së kompensimit për pronën e paluajtshme që shpronësohet dhe dëmeve që kanë të bëjnë me shpronësim;
- ✓ Ligjin Nr. 06/L-092 Për Dhënien në Shfrytëzim dhe Këmbimin e Pronës së Paluajtshme të Komunës;
- ✓ Rregullores (QRK) Nr.09/2020 për përcaktimin e procedurave të dhënies në shfrytëzim dhe këmbimin e Pronës së Paluajtshme ë Komunës.

Bashkëlidhur kësaj shkrese po ju përcjellim:

- a). Të dhënat e pronave dhe pronarëve (sipërfaqja totale, sipërfaqja që vlerësohet dhe shuma për kompensim), në formë tabelare në dy kopje fizike.
- b). Vlerën e Përgjithshme të pronës e cila është objekt vlerësimi së bashku me një përshkrim të komponentëve përbërës të vlerës duke përfshirë përshkrimin e metodologjisë së përdorur për kryerjen e vlerësimit. (Raporti i Vlerësimit në dy kopje fizike).

Me respekt!



Republika e Kosovës
Republika Kosova - Republic of Kosovo
Qeveria - Vlada - Government

Ministria e Financave, Punës dhe Transfereve
Ministarstvo Finansija, Rada i Trasfera - Ministry of Finance, Labour and Transfers
Departamenti për Vlerësimin e Pronave të Paluajtshme
Odeljenje za Procenu Nepokretnosti- Immovable Property Appraisal Department

RAPORT – VLERËSIMI

Divizioni për Vlerësimin e Pronave të Paluajtshme për Shpronësim dhe Këmbim

PËRMBAJTJA

Prona: 805-0

Pronar : P.SH RRUGËT

Adresa:

Zona Kadastrale: Suharekë

Komuna: Suharekë

Data e Inspektimit: 02.05.2024

Data e Raportit: 08.05.2024

**Përgatiti raportin: DIVIZIONI PËR VLERËSIMIN E PRONAVE TË
PALUAJTSHME PËR SHPRONËSIM DHE KËMBIM**

Vlera e pronës së paluajtshme : 21,000 .00 €





Republika e Kosovës

Republika Kosova - Republic of Kosovo

Qeveria - Vlada - Government

Ministria e Financave, Punës dhe Transferëve

Ministria e Financës, Rada e Transferëve - Ministry of Finance, Labour and Transfers

Departamenti për Vlerësimin e Pronave të Paluajtshme

Odelenje za Procenu Nekretnosti - Immovable Property Appraisal Department

Komuna: Suharekë Zona Kadastrale: Suharekë

Të dhënat sipas Elabortit / Certifikatës së Pronës						Vlerësimi DVPPSHK	
Nr.	Pronar/Posedues	Numri i pronës	Kultura / Klasa-Shtytëzimi aktual	Sipërfaqja e Përgjithshme m ²	Sipërfaqja për vlerësim m ²	Çmimi i tokës (€/m ²)	Totali (€)
1	P.SHRRUGËT	805-0	Infrastrukturë/Rrugë e pakategorizuar	854	120	175.00	21,000.00

Approv date:

08/05/2024



P Ë R M B A J T J A

Prona: 2978-0

Pronar : Berisha Agron (Hajrush)973/6186;BERISHA MALUSH(BEQIR) 478/6186;BERISHA JAKUP(MUHARREM) 243/6186;BERISHA SHERIF (SEJFULLA) 432/6186;BERISHA MEHDI(MUHARREM) 216/6186;BERISHA ISMET(HASAN) 1314/6186;BERISHA SKENDER (SYLEJMAN) 438/6186; BERISHA TAHIR (SHABAN) 493/6186 ;BERISHA ENVER(SYLEJMAN); 437/6186 ;Hoti Hamndi(Avdi) 862/6186

Adresa:

Zona Kadastrale: Suharekë


Komuna: Suharekë

Data e Inspektimit: 02.05.2024

Data e Raportit: 08.05.2024

Përgatiti raportin: DIVIZIONI PËR VLERËSIMIN E PRONAVE TË PALUAJTSHME PËR SHPRONËSIM DHE KËMBIM

Vlera e pronës së paluajtshme : 25,200 .00 €





Republika e Kosovës

Republika Kosova - Republic of Kosovo

Qeveria - Vlada - Government

Ministria e Financave, Punës dhe Transfereve

Ministartstvo Finansija, Rada i Transferra - Ministry of Finance, Labour and Transfers

Departamenti për Vlerësimin e Pronave të Paluajtshme Odelejenje za Procenu Nepokretnosti - Immovable Property Appraisal Department
Komuna: Suharekë Zona Kadastrale: Suharekë

Të dhënat sipas Elaboratit / Certifikatës së Pronës						Vlerësimi DVPPSHK	
Nr.	Pronar/Posedues	Numri i pronës	Kultura / Klasa-Shfrytëzimi aktual	Sipërfaqja e Përgjithshme m ²	Sipërfaqja për vlerësim m ²	Çmimi i tokës (€/m ²)	Totali (€)
1	Berisha Agron (Hajrush) 973/6186; BERISHA MALUSH (BEQIR) 478/6186; BERISHA JAKUP (MUHARREM) 243/6186; BERISHA SHERIF (SEJFULLA) 432/6186; BERISHA MEHDI(MUHARREM) 216/6186; BERISHA ISMET(HASAN) 1314/6186; BERISHA SKENDER (SYLEJMAN) 438/6186; BERISHA TAHIR (SHABAN) 493/6186; BERISHA ENVER(SYLEJMAN) 437/6186; Hamdi(Avdi) 862/6186	2978-0	Infrastrukturë-rrugë e pakategorizuar/Kullosë e klasës 3/Trruall	6186	144	175.00	25,200.00

Approvimi dhe:
08/05/2024



REPUBLIKA E KOSOVËS


REPUBLIC OF KOSOVO

KOMUNA E SUHAREKËS - MUNICIPALITY OF
SUHAREKA

REPUBLIKA E KOSOVËS - KOSOVA REPUBLIC OF KOSOVO - THE MUNICIPALITY OF SUHAREKA			
MUNICIPALITY OF SUHAREKA - RECEIPT			
Nëse orig. Orig. Iselbina Org. Unit	Numri Braj Number	Shënimi Pilloq Appendix	Vlera Vlerësimi Value
	11	016	19772

DREJTORIA PER EKONOMI BUXHET DHE FINANCA

PER/Za/To	Drejtoria për Shërbime Pronësore – Juridike dhe Kadastër
CC.	
PERMES/Preko/Through	
NGA/Od/From	z. Labinot HALITJAHA – Drejtor i DEBF
LENDA	Noftim lidhur me lëndën tuaj nr.04-104-19070
Date/a:	03.04.2024



I nderuari z. Krasniqi,

Drejtoria për ekonomi Buxhet dhe Financa e Komunës së Suharekës ka pranuar kërkesën tuaj me të cilën keni kërkuar nga Drejtoria jonë që të lëshon vërtetimin me të cilin dëshmon me shkrim se ka mjete apo do të ketë mjete të mjaftueshme financiare për kompensimin me kohë të paluejtshmëris e cila do të jetë objekt këmbimi bazuar në vendimin për shpalljen e interesit të përgjithshëm 01-Nr-016-13682 të datës 29.02.2024.

Drejtoria për Ekonomi Buxhet dhe Financa me anë të kësaj shkrese ju sigurojme se në momentin e kompletimit të dokumentacionit, respektivisht kryerjes së procedurave ligjore rreth kësaj lënde nga ana juaj , do të ketë mjete të mjaftueshme financiare për kompensimin e pronës e cila do të jetë objekt këmbimi bazuar në Vendimin për shpalljen e interesit të përgjithshëm 01-Nr-016-13682 të datës 29.02.2024.

Me respekt!